

הוראות התכנית

תכנית מס' 652-0798355

מגרש 8 שכ' 45, כסייפה

מחוז


דרום

מרחב תכנון מקומי נגב מזרחי

תכנית מפורטת

סוג תכנית

אישורים



ניתן לצפות במסמכי התכנית ובהחלטות בעניינה באתר תכנון זמין:

<http://mavat.moin.gov.il/MavatPS/Forms/SV3.aspx?ABC>

דברי הסבר לתכנית

הסדרת קוי בניין למצב קיים, קביעת מס' מבנים במגרש ל- 2 מבנים ללא שינוי באחוזי הבניה המאושרים במגרש 8 שכל 45 כסייפה.



תכנון זמין
מונה הדפסה 9



תכנון זמין
מונה הדפסה 9



תכנון זמין
מונה הדפסה 9

דף ההסבר מהווה רקע לתכנית ואינו חלק ממסמכיה הסטטוטוריים.

1. זיהוי וסיווג התכנית

1.1 שם התכנית שם התכנית

ומספר התכנית

מגרש 8 שכי' 45, כסייפה

מספר התכנית

652-0798355

1.2 שטח התכנית

1 דונם

1.4 סיווג התכנית

סוג התכנית

תכנית מפורטת

האם מכילה הוראות של תכנית מפורטת

כן

ועדת התכנון המוסמכת להפקיד את התכנית

מקומית

לפי סעיף בחוק

62א (א) (4), 62א (א) (5)

היתרים או הרשאות

תכנית שמכוחה ניתן להוציא היתרים או הרשאות

סוג איחוד וחלוקה

ללא איחוד וחלוקה

האם כוללת הוראות

לא

לענין תכנון תלת מימדי



1.5 מקום התכנית

1.5.1 נתונים כלליים

מרחב תכנון מקומי	נגב מזרחי
קואורדינאטה X	209257
קואורדינאטה Y	572436

1.5.2 תיאור מקום

מגרש 8 שכונה 45 כסייפה

1.5.3 רשויות מקומיות בתכנית והתייחסות לתחום הרשות, נפה

כסייפה - חלק מתחום הרשות: כסייפה

נפה באר שבע

1.5.4 כתובות שבהן חלה התכנית

כניסה	מספר בית	רחוב	ישוב
	8		כסייפה

שכונה 45

1.5.5 גושים וחלקות בתכנית

מספר גוש	סוג גוש	חלק / כל הגוש	מספרי חלקות בשלמותן	מספרי חלקות בחלקן
100566	מוסדר	חלק	25	

הכל על-פי הגבולות המסומנים בתשריט בקו הכחול.

1.5.6 גושים ישנים

לא רלוונטי

1.5.7 מגרשים / תאי שטח מתכניות קודמות שלא נרשמו כחלקות

לא רלוונטי

1.5.8 מרחבי תכנון גובלים בתכנית

לא רלוונטי



תכנון זמין
מונה הדפסה 9



תכנון זמין
מונה הדפסה 9



תכנון זמין
מונה הדפסה 9

1.6 יחס בין התכנית לבין תכניות מאושרות קודמות

תאריך	מס' עמוד בילקוט פרסומים	מספר ילקוט פרסומים	הערה ליחס	סוג יחס	מספר תכנית מאושרת
03/07/2017	7210	7535	תכנית זו אינה פוגעת בהוראות תכנית הוראות 652-0391524. תכנית 652-0391524 תחולנה על תכנית זו.	כפיפות	652-0391524
14/11/1991	650	3942	תכנית זו מחליפה את הוראות תכנית 2/248/02/7 בכל הנוגע לתחום התכנית הזו בלבד	החלפה	2 /248 /02 /7
13/11/1986	196	3399	תכנית זו מחליפה את הוראות תכנית 348/03/7 בכל הנוגע לתחום התכנית הזו בלבד	החלפה	348 /03 /7



1.7 מסמכי התכנית

נכלל בהוראות התכנית	תיאור המסמך	תאריך יצירה	עורך המסמך	תאריך עריכה	מספר עמודים / גליון	קנה מידה	תחולה	סוג המסמך
כן			יוסף אבו ג'יבר				מחייב	הוראות התכנית
לא	תשריט מצב מוצע		יוסף אבו ג'יבר		1	1: 250	מחייב	תשריט מצב מוצע
לא	מצב מאושר ותרשימי סביבה	04: 40 14/02/2020	יוסף אבו ג'יבר	13/02/2020	1	1: 250	רקע	מצב מאושר



תכנון זמין
מונה הדפסה 9

כל מסמכי התכנית מהווים חלק בלתי נפרד ממנה, משלימים זה את זה ויקראו כמקשה אחת. במקרה של סתירה בין המסמכים המחייבים לבין המנחים יגברו המסמכים המחייבים. במקרה של סתירה בין המסמכים המחייבים לבין עצמם תגברנה ההוראות על התשריטים



תכנון זמין
מונה הדפסה 9

1.8 בעלי עניין/ בעלי זכויות בקרקע / עורך התכנית ובעלי מקצוע**1.8.1 מגיש התכנית**

מקצוע/ תואר	סוג	שם	מספר רשיון	שם תאגיד	ישוב	רחוב	בית	טלפון	פקס	דוא"ל
	פרטי	פאטמה אברהים עמור			כסייפה	(1)	8			

הערה למגיש התכנית:

(1) כתובת: בית 8 שכ' 45 כסייפה.

1.8.2 יזם**1.8.3 בעלי עניין בקרקע**


הערה כללית לבעלי עניין בקרקע: בבעלות מדינה

1.8.4 עורך התכנית ובעלי מקצוע

מקצוע/ תואר	סוג	שם	מספר רשיון	שם תאגיד	ישוב	רחוב	בית	טלפון	פקס	דוא"ל
אדריכל	עורך ראשי	יוסף אבו ג'בר	104941	אל מהנדסון	רהט	(1)		052-2304493	052-2304493	a.jaber100@gmail.com
	מודד	ראמי אבו ריא	1251	חוצה הנגב בע"מ	באר שבע	(2)		08-6652088	08-6652099	h_negev@netvision.net.il

(1) כתובת: ת.ד. 1040, רהט.

(2) כתובת: שד' רגר 28/37 באר שבע.



1.9 הגדרות בתכנית

בתכנית זו יהא לכל מונח מהמונחים המפורטים להלן הפרוש המופיע בצד ההגדרה, אלא אם כן משתמע אחרת מהוראות התכנית או מהקשר הדברים.



תכנון זמין
מונה הדפסה 9

מונח	הגדרת מונח
שיג	מבנה אירוח מסורתי

כל מונח אשר לא הוגדר בתכנית זו, תהיה נודעת לו המשמעות הנתונה לו בחוק התכנון והבניה התשכ"ה – 1965 (להלן "החוק") או בתקנות שהותקנו מכוחו, וזאת בהיעדר כוונה אחרת משתמעת.

2. מטרת התכנית ועיקרי הוראותיה

2.1 מטרת התכנית

קביעת קוי בנין, קביעת מס' מבנים במגרש 8 שכל 45 כסייפה.

2.2 עיקרי הוראות התכנית

קביעת קוי בניין חדשים על פי סעיף 62א(א)סעיף קטן 4.

קביעת מס' מבנים על פי סעיף 62א(א) סעיף קטן 5.



תכנון זמין
מונה הדפסה 9



תכנון זמין
מונה הדפסה 9

3. טבלת יעודי קרקע ותאי שטח בתכנית

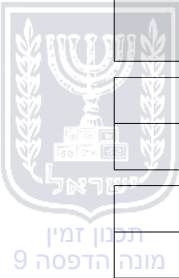
3.1 טבלת יעודי קרקע ותאי שטח בתכנית

יעוד	תאי שטח
מגורים א'	8
סימון בתשריט להריסה	יעוד
	תאי שטח כפופים
	8

3.2 טבלת שטחים


מצב מאושר		
יעוד	מ"ר	אחוזים
אזור מגורים א'	1,000	100
סה"כ	1,000	100

מצב מוצע		
יעוד	מ"ר מחושב	אחוזים מחושב
מגורים א'	999.99	100
סה"כ	999.99	100



4. יעודי קרקע ושימושים

4.1	מגורים א'
4.1.1	שימושים
	מגורים, מבני עזר ושיג
4.1.2	הוראות
א	<p>הוראות בניין</p> <p>תותר בניית עד 2 מבני מגורים במגרש במרחק שלא יפחת מ- 3 מ'. שטח שירות יכלל: מחסן, ממ"דים ומרתף. מחסן: א. המחסן עבור יח"ד קומת הקרקע יבנה בקומת הקרקע כחלק מהמבנה או בנפרד ממנו. עבור שאר יח"ד המחסן יהיה חלק מהמבנה. ב. לא יותרו פתחים בקו בניין 0.00 (ככל שנקבעו הוראות המאפשרות בניין בקו בניין 0). ג. גובה מירבי למחסן יהיה עד 2.75 מטר. ד. ניקוז המחסן יהיה אל כיוון המגרש שיג: יבנה בחזית המגרש, גובהו המירבי עד 2.75 מ' ואם בצמידות למבנה המגורים, בהתאם לגובה הקומה הראשונה במבנה זה. חומרי הגמר יהיו זהים למבנה המגורים. ניקוז השיג יהיה אל כיוון המגרש, לא יותרו פתחים בקו בנין צידי 0.00 אלא לצורך איורור ותאורה. ברחובות ראשיים הכניסה לשיג תהיה מתחום המגרש בלבד. כל שימוש אחר יהווה סטיה ניכרת מהוראות התכנית מתקני איסוף אשפה: יתוכננו בהתאם להוראות הרשות המקומית. הם ימוקמו ככל הניתן בגומחות התשתיות (פילרים) ובאופן נסתר. ממ"דים: על הוראות פיקוד העורף. מרתף: על פי תקנות חוקי התכנון והבניה.</p>
ב	<p>הוראות פיתוח</p> <p>על פי הנחיות מרחביות של הועדה המרחבית נגב מזרחי.</p>



5. טבלת זכויות והוראות בניה - מצב מוצע - חלק א'

קו בנין (מטר)	מספר קומות		גובה מבנה- מעל הכניסה הקובעת (מטר)	צפיפות יח"ד לדונם	מספר יח"ד	תכסית (% מתא שטח)	אחוזי בניה כוללים (%)	שטחי בניה (% מתא שטח)				גודל מגרש (מ"ר)	תאי שטח	יעוד		
								מתחת לכניסה הקובעת		מעל הכניסה הקובעת					גודל מגרש כללי	
								צידי- ימני שמאלי	מתחת לכניסה הקובעת	מעל הכניסה הקובעת	סה"כ שטחי בניה	שרות	עיקרי	שרות		עיקרי
(4)	(4)	1	3	12	4	4	50	110	1100 מ"ר	10 (3)		5 (2)	95 (1)	1000	8	מגורים א'



תכנון זמין
מונה הדפסה 9



תכנון זמין
מונה הדפסה 9

5. טבלת זכויות והוראות בניה - מצב מוצע - חלק ב'

קדמי (4)	קו בנין (מטר)		תאי שטח	יעוד
	אחורי (4)	קדמי (4)		
			8	מגורים א'

האמור בטבלה זו גובר, במקרה של סתירה, על הוראות כלליות אחרות, בין בהוראות התכנית ובין בתשריט המצב המוצע.
גם בטבלה עצמה גוברת הוראה מפורטת על הוראה כללית

שטחי הבניה המפורטים בטבלה שלעיל כוללים את כל שטחי הבניה המירביים בתכנית זו
הערכים בטבלה מתייחסים לכל תא שטח בנפרד גם אם הוגדר טווח תאי שטח

הערות לטבלת זכויות והוראות בניה – מצב מוצע:

- (1) כולל שיג 30 מ"ר.
- (2) כולל אחסנה, ממ"דים וחניה.
- (3) קומת מרתף.
- (4) כמסומן בתשריט.



תכנון זמין
מונה הדפסה 9



תכנון זמין
מונה הדפסה 9

6. הוראות נוספות

6.1	תנאים למתן היתרי בניה
<p>א. היתרי בניה יינתנו ע"י הועדה המקומית עפ"י תכנית זו לאחר אישורה .</p> <p>ב. בקשה להיתר בניה תציג בתכנית בינוי את האפשרות למיצוי כל זכויות הבניה המוקנות מכוח תכנית זו .</p> <p>ג. תנאי להיתר בניה הינו הגשת חישוב מוערך של כמות פסולת בניין ועודפי עפר צפויים עקב עבודות הבניה ואישור על הסדר פינויים לאתר מאושר ומוסדר על פי כל דין. היתר אכלוס מותנה בהצגת אישור פינוי כאמור התואמים לכמות שהוערכה".</p> <p>ד. הבקשה להיתר בנייה תכלול תכנית פיתוח שטח ערוכה על גבי מפה מצבית טיפוגרפית מעודכנת כחוק וחתומה ע"י מודד מוסמך. התכנית תכלול את כל פרטי הפיתוח כגון : גבהי קרקע מתוכננים וקיימים, מקום החניות, הכניסות למגרש, גדרות וחזיתות למגרש, מתקן לאיסוף אשפה, חיבורי מים וביוב, מפלסי השבילים והרחובות, מתקן לייבוש כביסה, פירוט חומרי הגמר יופיעו על החזיתות של המבנים בקני"מ 1:100.</p> <p>ה. מתן היתר לכריתת/העתקת עצים בוגרים כהגדרתו בסעיף 83 ג' לחוק יהיה מתן רישיון לכך מפקיד היערות .</p> <p>ו. בתכנית לתוספת בניה : "היתר לתוספת הבניה מותנה בבדיקה בדבר הצורך בחיזוק המבנה הקיים לפי הוראות תקן ישראל ת"י 413.</p> <p>ז. בתכניות הכוללות הסדרי תנועה- "תנאי למתן היתר בניה הינו אישור הסדרי תנועה ע"י רשויות התמרור המוסמכות .</p> <p>ח. תנאי למתן היתר בניה היה הריסת המבנים המסומנים להריסה בתשריט וכל מבנה ללא היתר של מגיש מחוץ לתחום התכנית .</p>	
6.2	עתיקות
<p>ככול שימצאו עתיקות במהלך העבודה בתחום שטח התכנית, העבודות יופסקו והודעה תועבר לרשות העתיקות. המשך עבודה תתואם ותבוצע רק לאחר קבלת אישור מנהל רשות העתיקות כמתחייב ובכפוף להוראות סעיף 29 לחוק העתיקות התשל"ח-1978.</p> <p>במידה ויידרש ע"י רשות העתיקות ביצוע של פעולות מקדימות פיתוח, חיתוכי בדיקה, חפירה, בדיקה, חפירת הצלה מדגמית חפירת הצלה, יבצען היזם עפ"י תנאי רשות העתיקות. במידה ויתגלו עתיקות המצדיקות שימור עפ"י חוק העתיקות התשל"ח 1978 וחוק רשות העתיקות התשמ"ט 1989</p> <p>ייעשו ע"י היזם ועל חשבונו כל הפעולות המתבקשות מהצורך לשמר את העתיקות. היה והעתיקות יצריכו שינוי בתכנית הבנייה, תהייה הועדה המקומית רשאית להתיר שינויים כאמור ובלבד שלא יתווספו עקב שינויים אלה זכויות בנייה, או תוספות שמשמעותן פגיעה בקרקע.</p>	
6.3	חניה
<p>החניה תתוכנן בתחום המגרש ע"פ תקן החניה הארצי התקף בעת מתן להיתרי בניה.</p>	
6.4	חשמל
<p>לא יינתן היתר בניה למבנה או חלק ממנו מתחת לקוי חשמל עיליים. בקרבת קווי חשמל עיליים, יינתן היתר בניה רק במרחקים גדולים מהמרחקים המפורטים בטבלה הבאה, בקו אנכי משוך על הקרקע בין ציר קו החשמל לבין החלק הבולט ביותר של המבנה. אין לבנות בניינים מעל לכבלי חשמל תת-קרקעיים ובמרחק קטן מ - 2 מ' מכבלים אלה. אין לחפור מעל כבלים חשמל תת-קרקעיים אלא לאחר קבלת אישור והסכמת חברת החשמל".</p> <p>קו חשמל מתח נמוך : מרחק מתיל חיצוני- 3 מ' , מרחק מציר הקו- 3.5 מ'.</p>	

6.4	חשמל
<p>קו חשמל מתח גבוה 22 ק"ו: מרחק מתיל חיצוני- 5 מ', מרחק מציר הקו- 6 מ'. קו חשמל מתח עליון 161 ק"ו (קיים או מוצע): מרחק מתיל חיצוני- 0 מ', מרחק מציר הקו- 20 מ'. קו חשמל מתח עליון 400 ק"ו (קיים או מוצע): מרחק מתיל חיצוני- 0 מ', מרחק מציר הקו- 35 מ'.</p>	



תכנון זמין
מונה הדפסה 9

6.5	ניהול מי נגר
<p>א. יש להבטיח כי 15% לפחות משטח המגרש יושאר כשטח חדיר למים שטח מגונן או מכוסה בחומר חדיר אחר. ב. הפיכת המגרש ל"אגן היקוות זעיר" המשאיר בתוכו את רוב הגשם היורד בתחומו, באמצעות תחימת המגרש והכנת מוצא לעודפי המים בנקודה הנמוכה. חיבור השטחים האטומים לשטחים החדירים במגרש, בעזרת מרזבים מן הגגות ושיפועים מתוכננים בחצר. ג. ישמר כושר חדירות הקרקע הטבעית בשטח, על ידי מניעת עירוב של חומרי בניה וחומרים אטומים אחרים, מניעה של הידוק הקרקע וכו'. ד. יעשה ככל הניתן שימוש בחומרי ריצוף חדירים למשל באזור החניה.</p>	



תכנון זמין
מונה הדפסה 9

6.6	תשתיות
<p>- מים חיבור המים יתואם עם תאגיד המים ובהנחיתם. - ביוב- המבנים יחוברו למערכת השפכים העירונית המחוברת לפתרון קצה של הישוב מטי"ש כסייפה. טלפון ומערכת כבלים- בהתאם להנחית מהנדס הרשות ובאישור חב' התקשורת.</p>	

6.7	פיקוד העורף
<p>תנאי למתן היתרי בניה יהיה אישור פיקוד העורף לפתרונות המיגון בתחום המגרש.</p>	

7. ביצוע התכנית

7.1 שלבי ביצוע

מספר שלב	תאור שלב	התנייה
0	ל"ר	ל"ר

7.2 מימוש התכנית

10 שנים מיום אישורה



תכנון זמין
מונה הדפסה 9