

**הוראות התכנית**

תכנית מס' 651-0770248

מתקן פוטו וולטאי - קיבוץ עין השלושה

דרום


מחוז

מרחב תכנון מקומי נגב מערבי

תכנית מפורטת

סוג תכנית

אישורים



ניתן לצפות במסמכי התכנית ובהחלטות בעניינה באתר תכנון זמין:

<http://mavat.moin.gov.il/MavatPS/Forms/SV3.aspx?ABC>

## דברי הסבר לתכנית

תכנית זו נועדה לקדם את היעדים עליהם החליטה ממשלת ישראל בנוגע להחדרת הפקת חשמל מאנרגיה מתחדשת ע"י שינוי יעוד קרקע מחקלאית ליעוד מעורב קרקע חקלאית ומתקנים הנדסיים. התכנית מאפשרת הקמה והפעלה של מתקן פוטו-וולטאי בשטח של כ-145 דונם ובהספק כולל של כ-14 מגה וואט.

המתקן ממוקם בתחום שיפוט מועצה אזורית אשכול, בתחום המשבצת של קיבוץ עין השלושה הממוקם כ-3 ק"מ מזרחית לרצועת עזה, המתקן צמוד מכיוון מזרח לקרקע חקלאית ומתקנים הנדסיים בשטח של כ-52 דונם לפי תכנית מאושרת מס' 651-0179499.

במסגרת בדיקת היתכנות תכנונית, נבחנו מספר חלופות מיקום, אשר בסופה נבחרה החלופה המוצגת בתשריט, על בסיס שיקולים שונים כגון קירבה לפיתוח, ערכיות שטחים חקלאיים, נצפות, רגישות סביבתית, קרבה לקווי חשמל ועוד.



תכנון זמין  
מונה הדפסה 19



תכנון זמין  
מונה הדפסה 19



תכנון זמין  
מונה הדפסה 19

דף ההסבר מהווה רקע לתכנית ואינו חלק ממסמכיה הסטטוטוריים.

## 1. זיהוי וסיווג התכנית

**1.1** שם התכנית ומספר התכנית      שם התכנית

מתקן פוטו וולטאי- קיבוץ עין השלושה      מספר התכנית

651-0770248

**1.2** שטח התכנית

146.653 דונם

**1.4** סיווג התכנית

תכנית מפורטת      סוג התכנית

האם מכילה הוראות של תכנית מפורטת

כן

ועדת התכנון המוסמכת להפקיד את התכנית

מחוזית

לפי סעיף בחוק

לי"ר

היתרים או הרשאות

תכנית שמכוחה ניתן להוציא היתרים או הרשאות

סוג איחוד וחלוקה

ללא איחוד וחלוקה

האם כוללת הוראות לענין תכנון תלת מימדי

לא



## 1.5 מקום התכנית

### 1.5.1 נתונים כלליים

מרחב תכנון מקומי	נגב מערבי
קואורדינאטה X	144433
קואורדינאטה Y	584774

### 1.5.2 תיאור מקום

מזרחית לקיבוץ עין השלושה שנמצא מזרחית לרצועת עזה בדרום

### 1.5.3 רשויות מקומיות בתכנית והתייחסות לתחום הרשות, נפה

אשכול - חלק מתחום הרשות: עין השלושה

נפה באר שבע

### 1.5.4 כתובות שבהן חלה התכנית

שכונה קיבוץ עין השלושה

### 1.5.5 גושים וחלקות בתכנית

מספר גוש	סוג גוש	חלק / כל הגוש	מספרי חלקות בשלמותן	מספרי חלקות בחלקן
100320/1	מוסדר	חלק		7-8, 22

הכל על-פי הגבולות המסומנים בתשריט בקו הכחול.

### 1.5.6 גושים ישנים

לא רלוונטי

### 1.5.7 מגרשים / תאי שטח מתכניות קודמות שלא נרשמו כחלקות

לא רלוונטי

### 1.5.8 מרחבי תכנון גובלים בתכנית

לא רלוונטי



תכנון זמין  
מונה הדפסה 19



תכנון זמין  
מונה הדפסה 19



תכנון זמין  
מונה הדפסה 19

## 1.6 יחס בין התכנית לבין תכניות מאושרות קודמות

תאריך	מס' עמוד בילקוט פרסומים	מספר ילקוט פרסומים	הערה ליחס	סוג יחס	מספר תכנית מאושרת
12/02/2020	3740	8688	תכנית זו מפרטת את ההוראות שנקבעו בתכנית הקודמת הגבוהה מבלי לשנות הוראותיה.	פירוט	תמא/ 1
27/12/2005	1030	5474	תכנית זו אינה פוגעת בהוראות תכנית תמא/ 35. הוראות תכנית תמא/ 35 תחולנה על תכנית זו.	כפיפות	תמא/ 35
07/07/2016	8438	7299	תכנית זו אינה פוגעת בהוראות תכנית תמא/ 35 /1. הוראות תכנית תמא/ 35 /1 תחולנה על תכנית זו.	כפיפות	תמא/ 35 / 1
23/01/2000		4845	תכנית זו אינה פוגעת בהוראות תכנית תממ/ 4 /14. הוראות תכנית תממ/ 4 /14 תחולנה על תכנית זו.	כפיפות	תממ/ 4 / 14



## 1.7 מסמכי התכנית

נכלל בהוראות התכנית	תיאור המסמך	תאריך יצירה	עורך המסמך	תאריך עריכה	מספר עמודים/גליון	קנה מידה	תחולה	סוג המסמך
כן			אילן פרץ				מחייב	הוראות התכנית
לא	תשריט מצב מוצע		אילן פרץ		1	1: 2500	מחייב	תשריט מצב מוצע
לא	מסמך נופי סביבתי	13: 03 25/02/2020	גיוליאן ליף	13/11/2019	1		מנחה	סביבה ונוף
לא	נספח בינוי	15: 33 24/02/2020	אילן פרץ	27/10/2019		1: 2500	מנחה	בינוי
לא	מסמך לניהול הטיפול במי נגר עילי וניקוז	09: 40 25/12/2019	אורי סגל	26/12/2019	27	1: 1	מנחה	ניהול מי נגר
לא	נספח ניקוז 1 מתוך 2	09: 42 25/12/2019	אורי סגל	26/12/2019	1	1: 2500	מנחה	ניקוז
לא	נספח ניקוז 2 מתוך 2	09: 43 25/12/2019	אורי סגל	26/12/2019	1	1: 2500	מנחה	ניקוז
לא	מצב מאושר	15: 33 24/02/2020	אילן פרץ	04/11/2019		1: 2500	רקע	מצב מאושר

כל מסמכי התכנית מהווים חלק בלתי נפרד ממנה, משלימים זה את זה ויקראו כמקשה אחת. במקרה של סתירה בין המסמכים המחייבים לבין המנחים יגברו המסמכים המחייבים. במקרה של סתירה בין המסמכים המחייבים לבין עצמם תגברנה ההוראות על התשריטים

**1.8 בעלי עניין/ בעלי זכויות בקרקע /עורך התכנית ובעלי מקצוע**

**1.8.1 מגיש התכנית**

מקצוע/ תואר	סוג	שם	מספר רשיון	שם תאגיד	ישוב	רחוב	בית	טלפון	פקס	דוא"ל
	פרטי	גלעד אלטמן		קיבוץ עין השלושה	עין השלושה	עין השלושה				altmangilad@gmail.com
	פרטי	יעקוב מנדלסון		קיבוץ עין השלושה	עין השלושה	עין השלושה				2881162@ein3.co.il


**1.8.2 יזם**

סוג	שם	מספר רשיון	שם תאגיד	ישוב	רחוב	בית	טלפון	פקס	דוא"ל
פרטי	נבו ברנר		סולאיר אנרגייקס אנרגיה מתחדשת שותפות מוגבלת	רמת גן	ז'בוטינסקי	2	03-5668855		Lior@energix-group.com
פרטי	אסא לוינגר		סולאיר אנרגייקס אנרגיה מתחדשת שותפות מוגבלת	רמת גן	ז'בוטינסקי	2	03-5668855		Lior@energix-group.com

**1.8.3 בעלי עניין בקרקע**

## 1.8.4 עורך התכנית ובעלי מקצוע

מקצוע/ תואר	סוג	שם	מספר רשיון	שם תאגיד	ישוב	רחוב	בית	טלפון	פקס	דוא"ל
	עורך ראשי	אילן פרץ		א.פ. אדריכלות בע"מ	תל אביב- יפו	דרך בן צבי		03-6212000		Mail@api.co. il
מודד	מודד	רון אורי	1493	חברת הלפרין- פלוס	ראשון לציון	הכשרת הישוב	10	03-9627082		mail@hf- mapping.co.il
אדריכל נוף	יועץ נופי	ליאת כהן אגמי			ערד	ערד		050-6728283		agamliati@g mail.com
יועץ סביבתי	יועץ	ג'וליאן ליף		חברת גיאוו- טבע ייעוץ סביבתי בע"מ	עומר	עומר		08-6909305		info@geotev a.co.il
יועץ סביבתי	יועץ סביבתי	אורי סגל		גיאוו- טבע ייעוץ סביבתי בע"מ	עומר	עומרים	9	08-6909305		info@geotev a.co.il





## 1.9 הגדרות בתכנית

בתכנית זו יהא לכל מונח מהמונחים המפורטים להלן הפרוש המופיע בצד ההגדרה, אלא אם כן משתמע אחרת מהוראות התכנית או מהקשר הדברים.

מונח	הגדרת מונח
דרך גישה	דרך אשר נועדה לאפשר גישה לצורך טיפול ואחזקה של המתקן הפוטו וולטאי.
ממיר	מתקן בתוך מבנה/בתוך מכולה פתוחה/בשטח פתוח, המתאים את המתח הישר המיוצר בקולטים לזרם חילופין המתאים לרשת החשמל הארצית.
מסדר חשמל	קווי תשתית עיליים ותת קרקעיים להובלת חשמל, תיבות הסתעפות, שנאים, עמודי חשמל, עוגנים ואביזרים אחרים, שאליהם מחוברים קווי תשתית ומתקנים אחרים המשמשים את המתקן הפוטו-וולטאי בהתאם להנחיות חח"י.
מתקן פוטו-וולטאי	מערכת ליצור חשמל לרשת החשמל באמצעות המרה של אנרגיה סולארית לאנרגיה חשמלית כפי בגדרתו בתתמ"א 10/ד/10
ספק שירות חיוני	כהגדרתו בחוק משק החשמל התשנ"ו (1996)
קו ומתקן תשתית	קו או מתקן עילי או תת-קרקעי להולכה או להעברה של חשמל, תקשורת, מים, ניקוז וביוב
שנאי	מתקן המעלה מתח חשמלי נמוך למתח גבוה או מתח גבוה למתח עליון.

כל מונח אשר לא הוגדר בתכנית זו, תהיה נודעת לו המשמעות הנתונה לו בחוק התכנון והבניה התשכ"ה – 1965 (להלן "החוק") או בתקנות שהותקנו מכוחו, וזאת בהיעדר כוונה אחרת משתמעת.

## 2. מטרת התכנית ועיקרי הוראותיה

### 2.1 מטרת התכנית

יצירת מסגרת תכנונית להקמת מתקן פוטו-וולטאי בשטחי המשבצת של קיבוץ עין השלושה.

### 2.2 עיקרי הוראות התכנית

- שינוי ייעוד מ"אזור חקלאי" לייעוד מעורב "קרקע חקלאית ומתקנים הנדסיים" והסדרת גישה למתקן באמצעות זיקת הנאה למעבר כלי רכב.
- קביעת תנאים והנחיות בינוי להקמת מתקן פוטו וולטאי בהספק של עד כ-14 מגה וואט לצורך הפקת חשמל.
- קביעת שימושים ותכליות.
- קביעת הוראות בניה ותנאים למתן היתר בניה.
- קביעת הוראות לפיתוח השטח כולל תשתיות ושירותים.
- קביעת הנחיות סביבתיות, נופיות וחקלאיות.
- קביעת תנאים להפעלה.
- קביעת תנאים להחזרת השטח לעיבוד חקלאי/לייעוד קודם עם תום פעילותו כמתקן פוטו-וולטאי.

### 3. טבלת יעודי קרקע ותאי שטח בתכנית

#### 3.1 טבלת יעודי קרקע ותאי שטח בתכנית

יעוד	תאי שטח
קרקע חקלאית	10
קרקע חקלאית ומתקנים הנדסיים	3 - 1

סימון בתשריט	יעוד	תאי שטח כפופים
זיקת הנאה למעבר ברכב	קרקע חקלאית	10

#### 3.2 טבלת שטחים

##### מצב מאושר

יעוד	מ"ר	אחוזים
שטח ללא תכנון מפורט	146,653.42	100
סה"כ	146,653.42	100

##### מצב מוצע

יעוד	מ"ר מחושב	אחוזים מחושב
קרקע חקלאית	1,655.7	1.13
קרקע חקלאית ומתקנים הנדסיים	144,997.72	98.87
סה"כ	146,653.42	100



## 4. יעודי קרקע ושימושים

4.1	קרקע חקלאית ומתקנים הנדסיים
4.1.1	<p><b>שימושים</b></p> <p>א. הקמת מתקן פוטו-וולטאי בהתאם להוראות תמ"א 1 על שינוייה, בהספק של עד כ-14 מגה וואט.</p> <p>תותר הקמת מבנים ומתקנים לייצור חשמל באנרגיה סולארית, לרבות מתקני חשמל ואביזרים הקשורים בהם, קווי ומתקני תשתית, מתקני עזר כגון מתקני מיתוג והשנאה, ממירים, קבלים, מבני השנאה, מחסן לתחזוקה, מיכלי מים לכיבוי, בהתאם לדרישות התפעוליות.</p> <p>ב. הקמת גדרות, שערים ודרכים תפעוליות, עמודי תאורה וצילום, בקרה ואמצעי שמירה טכנולוגיים בתחום המתקן הפוטו-וולטאי.</p> <p>ג. עבודות פיתוח לצורך ניהול מי נגר, לרבות תעלות, סוללות וכיו"ב.</p> <p>ד. ייאסרו מגורי שומר.</p> <p>ה. בשטח זה יתאפשר שימוש חקלאי עד להקמת המיזם ובמהלך הקמתו ותפעולו ככל הניתן.</p> <p>ו. יותרו מתקנים לאגירת חשמל.</p> <p>ז. חיבור החשמל יהיה באמצעות קו מתח גבוה.</p>
4.1.2	<p><b>הוראות</b></p> <p><b>א</b></p> <p><b>בינוי ו/או פיתוח</b></p> <p>א. השטח מיועד למתקנים פוטו-וולטאיים. שימוש אחר בשטח התכנית יהווה סטייה ניכרת.</p> <p>ב. בשטח התכנית יתאפשר שימוש חקלאי עד להקמת המיזם.</p> <p>ג. המתקנים והפעילות הכרוכה בהפעלתם לא ימנעו את הפעילות החקלאית בשטחים הסמוכים לתכנית.</p> <p>ד. חיבור מים קבוע למתקן באם יידרש, ייעשה בנפרד ממערכת המים המשמשת לעיבוד חקלאי.</p> <p>ה. תותר הקמת גדרות היקפיות ושערים בגובה 3 מ', שערים ואמצעים למיגון ואבטחה יוקמו ע"פ הנחיות רשות הטבע והגנים.</p> <p>ו. גובה הפאנלים הפוטו-וולטאיים לא יעלה על 4 מ', גובה התשתיות הנלוות ומבני העזר במתקן לא יעלה על 4 מ', עמודי תאורה יותרו עד 6 מ'.</p> <p>ז. בשלב עבודות ההקמה תוקם גדר זמנית בתוך גבולות המתחם המיועד להצבת המתקנים.</p> <p>ח. השימוש בחקלאות בתקופת פעילות המתקן יהא באישור משרד החקלאות ופיתוח הכפר.</p> <p>ט. עבודות עפר יצומצמו ולא תבוצענה עבודות ליישור הקרקע.</p> <p>י. עם תום הפעילות של המתקן הפוטו-וולטאי השימוש המותר יהיה חקלאי, לפי התכנית שחלה בשטח ערב אישור תכנית זו. היזם ומגיש התכנית יפרק את המתקן הפוטו-וולטאי, לרבות התשתיות שהוקמו עבורו, ויובטח פינוי שטח התכנית, שטח התכנית ישוקם לפעילות חקלאית עפ"י הנחיות מקצועיות של המשרד החקלאות תהיה על יוזם ומגיש התכנית.</p> <p>יא. תשתית החשמל באתר המחברת בין הפאנלים הסולאריים, חדרי שנאים וחיבור לרשת החלוקה, תוטמן.</p> <p>יב. הגישה לאתר תיעשה על דרכים קיימות בלבד, לא תהיה פריצת דרכים חדשות.</p> <p>יג. באתר תותקן תאורה שתשמש לחירום בלבד. תאורה זו תכוון כלפי הקרקע ואל פנים האתר, למניעת זיהום האוויר.</p>
4.2	<p><b>קרקע חקלאית</b></p>
4.2.1	<p><b>שימושים</b></p> <p>יתרו הכשרת דרכי גישה, עבודות ניקוז השטח וכן שימוש בדרכים חקלאיות קיימות, תפעול</p>

<b>4.2</b>	<b>קרקע חקלאית</b>
	ותחזוקה, קווי ומתקני תשתית וכל הנדרש לטובת הקמת המתקן הפוטו-וולטאי.
<b>4.2.2</b>	<b>הוראות</b>
<b>א</b>	<b>זיקת הנאה</b>
	תותר זכות מעבר לרכב במיקום המסומן בתכנית, לצורך גישה לשער המתקן. קווי מים ותקשורת יהיו תת-קרקעיית ויונחו בתחום או בסמוך לדרכים חקלאיות קיימות.



## 5. טבלת זכויות והוראות בניה - מצב מוצע

קו בנין (מטר)	מספר קומות	גובה מבנה- מעל הכניסה הקובעת (מטר)	תכנית (% מתא שטח)	שטחי בניה (מ"ר)	גודל מגרש (מ"ר)	בניין / מקום	תאי שטח	שימוש	יעוד	מעל הכניסה הקובעת		
										מ"ר שטחי בניה	עיקרי	שרות
קדמי (2)			0.17	250	144997.7	מתקנים הנדסיים	3, 2, 1	קרקע חקלאית ומתקנים הנדסיים	קרקע חקלאית ומתקנים הנדסיים	4 (1)		
אחורי (2)			0.7	1000	144997.7	מבנים לאגירת חשמל	3, 2, 1	קרקע חקלאית ומתקנים הנדסיים	קרקע חקלאית ומתקנים הנדסיים	4 (1)		
קדמי (2)			90		144997.7	פאנלים/קולט ים	3, 2, 1	קרקע חקלאית ומתקנים הנדסיים	קרקע חקלאית ומתקנים הנדסיים	4 (1)		

האמור בטבלה זו גובר, במקרה של סתירה, על הוראות כלליות אחרות, בין בהוראות התכנית ובין בתשריט המצב המוצע.  
גם בטבלה עצמה גוברת הוראה מפורטת על הוראה כללית

שטחי הבניה המפורטים בטבלה שלעיל כוללים את כל שטחי הבניה המירביים בתכנית זו  
הערכים בטבלה מתייחסים לכל תא שטח בנפרד גם אם הוגדר טווח תאי שטח

### הערה ברמת הטבלה:

- שטחי הבנייה שבטבלה הינם למבנים בלבד ואינם כוללים את זכויות הבנייה הנדרשות לקולטים הפוטו וולטאיים (הפאנלים) ולמתקנים הנלווים להם (ממירים). כל הקולטים והמתקנים הנלווים, ובכללם מעמדים לקולטים, מתקני מיתוג והשנאה (שאינם בתוך מבנים מקורים) וקווי חשמל המנויים בהערה זו, יותרו בנוסף לשטחי הבנייה הקבועים בטבלה, וזאת בתכנית המירבית ומגבלות הבנייה הקבועים בתכנית זו.
- זכויות הבניה לקולטים ולמתקנים כאמור, הינן ייעודיות לצורך זה בלבד, וככל שהן נדרשות לצורך הקמת המתקנים בפועל. לא ניתן יהיה לעשות בהן שימוש לכל מטרה אחרת, וכל שימוש אחר כאמור יחשב כסטיה ניכרת מהוראות תכנית זו.
- טכנולוגיית הקולטים שתאושר במסגרת ההיתר, תהייה כפופה למגבלות שנקבעו בהוראות תכנית זו ובטבלה שלעיל.
- בתחום קווי הבניין תותר סלילת דרכים תפעוליות וקווי חשמל.
- הטבלה כוללת זכויות בניה למתקנים לאגירת חשמל.
- במקרה של חלוקה מחדש במסגרת תשריט חלוקה יחולו הזכויות באופן יחסי לכל תא שטח עפ"י גודלו.
- סה"כ השטח המיועד לבנייה 250 מ"ר, מיועד לשלושה תאי השטח 1,2,3.
- התכנית כוללת את שטחי הקולטים ואת המבנים המקורים הנוספים.

הערות לטבלת זכויות והוראות בניה – מצב מוצע:



תכנון זמין  
מונה הדפסה 19



תכנון זמין  
מונה הדפסה 19

- (1) גובה מבנה-5 מ'.(ב) גובה פאנל- 4 מ'. (ג) גובה עמודי תאורה ומצלמות אבטחה כולל אנטנות עד 10 מ'.(ד) גובה גדר- 4 מ'..  
(2) כמסומן בתשריט.



תכנון זמין  
מונה הדפסה 19



תכנון זמין  
מונה הדפסה 19

## 6. הוראות נוספות

6.1

## תנאים למתן היתרי בניה

- היתרי בניה יינתנו ע"י הוועדה המקומית עפ"י תכנית זו ולאחר אישורה ועפ"י התנאים הבאים:
1. הוועדה המקומית תתיר אך ורק מבנים תפעוליים הדרושים במישרין לתפעול המתקן הפוטו-וולטאי ותקבע את גודלם וגובהם למינימום ההכרחי בהתאמה לטכנולוגיה המיטבית בעת הוצאת ההיתר, ובהתייחס לסקר אנרגיה.
  2. מיקום מבני ומתקני ההשנאה ייכלל בבקשה להיתר ומיקומם יכול להיות בתוך קווי הבניין.
  3. מוסד התכנון יבחן כי גידור המתקן הפוטו-וולטאי נקבע בהתאם לפריסת המתקנים המבוקשת בהיתר, מבלי לפגוע בגמישות התכנית בדבר הגדלה אפשרית של הספק המתקן הפוטו-וולטאי.
  4. בבקשה להיתר ייכלל חישוב מוערך של כמות פסולת הבניין ועודפי העפר הצפויים, אם צפויים, עקב עבודות הבניה ופיתוח השטח, ואישור על פינוי לאתר מאושר ומוסדר עפ"י כל דין באחריותם של מבקשי ההיתר. אכלוס/ הפעלה מותנה בהצגת אישורי פינוי כאמור, התואמים לכמות שהוערכה.
  5. מחנה הקבלן ושטח ההתארגנות ימוקמו בתחום גבולות התכנית. המחנה יוקם בהתאם למסמך רשות הטבע והגנים מחוז דרום "הוראות להקמה, תפעול ושיקום מחנות קבלן".
  6. המבנים במתקן פוטו-וולטאי יוקמו על פי התקן העדכני לעמידות בפני רעידות אדמה.
  7. התייעצות עם משרד החקלאות ופיתוח הכפר.
  8. תיאום עם היחידה הסביבתית המקומית.
  9. תנאי למתן היתר הכולל הקמת מנופים ועגורנים יהיה אישור משרד הביטחון לתיאום גובה וקבלת הנחיות סימון.
  10. תנאי למתן היתר בניה תיאום עם רשות הניקוז לתכנון מפורט של אמצעי הגנה משיטפונות.
  11. אישור הוועדה המקומית לנספח "שימור ושיקום הקרקע והשבתה לחקלאות". הנספח יהווה חלק ממסמכי ההיתר ויכלול את תיעוד המצב הקיים, פירוט המתקנים, התשתיות והמבנים לפירוק. כמו כן, הנספח יכלול הוראות לשימור הקרקע במהלך הפעלת המתקן, לרבות ניקוי המתקנים בכדי למנוע פגיעה בטיב הקרקע בין היתר ע"י חומרי ניקוי. בנוסף, תיכלל בנספח הוראה כי לעת תום הפעלת המתקן או לעת תום תוקף הרישיון ליצור חשמל תשוקם הקרקע בתיאום עם משרד החקלאות ופיתוח הכפר ובהתאם להוראותיו והנחיותיו המקצועיות.
  12. הגשת כתב התחייבות על ידי מבקש ההיתר לפירוק המתקן בתום הפעלתו או בתום תוקף הרישיון ליצור חשמל, ופינוי המתקן לאתר מאושר ומוסדר כדן.
  13. אישור ספק שירות חיוני ואישורי מנהל החשמל במשרד התשתיות לנקודת החיבור לרשת החשמל ולמסדר החשמל.
  14. תיאום עם חברת החשמל בדבר תכנון והקמת חדר שנאים ו/או חדר מיתוג, פרטי קווי חשמל עיליים ותת קרקעיים והנחיות לגבי מרחקי בנייה ומגבלות שימוש מקווי חשמל עיליים ותת קרקעיים קיימים ומתוכננים וחיבורם לרשת החשמל.
  15. לא יינתן היתר בניה מתחת לקווי חשמל עיליים או קיימים או מאושרים או מעל ובקרבת כבלי חשמל תת קרקעיים, אלא במרחקים הנמדדים מקו המשוך אל הקרקע מהתיל הקיצוני של הקו או מציר הקו שיקבעו על בסיס התיאום המוקדם עם חברת החשמל, קבלת הסכמתה כאמור לעיל ובכפוף לכל דין.
  16. קבלת היתר מהמשרד להגנת הסביבה להקמת מוקד קרינה.
  17. בהיתר יירשם:

6.1	תנאים למתן היתרי בניה
	<p>(א) בהיתר הבניה יירשם תנאי לתחילת ביצוע העבודות יהיה צילום שטח התכנית במצלמת וידאו ובמצלמת סטילס והמצאת הצילומים לוועדה המקומית.</p> <p>(ב) תנאי לתחילת ביצוע העבודות יהיה הודעה למערכת הביטחון, רשות הטבע והגנים, ולרשות העתיקות שבועיים מראש.</p> <p>(ג) תנאי לתחילת ביצוע העבודות יהיה תיאום עם חיל האוויר.</p> <p>(ד) בהיתר הבניה יירשם כי בתום השימוש במתקן הפוטו-וולטאי יוחזר השטח לאחר פירוק המתקן בהתאם לסעיף 3.3.2.4 בפרק מתקנים פוטו-וולטאיים בהוראות תמ"א 1.</p> <p>(ה) בהיתר הבניה יירשם "במשך 5 השנים הראשונות תתבצע בדיקה ע"י איש מקצוע שיבדוק את יעילות האמצעים להקטנת כמות הנגר העילי והסחף. דו"ח יוגש לרשות הניקוז ומשרד החקלאות. ימצא כי האמצעים אינם עומדים בדרישות יוסיף היזם אמצעים נוספים בהתאם להנחיות. לאחר 5 השנים הראשונות תתבצע בדיקה כאמור, אחת ל-3 שנים והדו"ח יוגש לרשות הניקוז".</p> <p>(ו) בהיתר יירשם "יכולת הייצור בפועל והוצאת האנרגיה יהיו בהתאם להספק שיקבע/ נקבע על ידי חברת החשמל בתיק החיבור כהגדרתו באמות המידה מטעם רשות החשמל".</p> <p>(ז) בהיתר יירשם "לפני תחילת ביצוע עבודות חפירה או בנייה יבדוק המבצע את קיומם האפשרי של כבלי ו/או קווי חשמל קיימים או מאושרים. לא יינתן היתר חפירה, חציבה או כרייה במרחק קטן מ-3 מ' מהמסד של עמוד חשמל במתח גבוה/נמוך או מעל לקרבת כבלי חשמל ולא תבוצע פעולה כזו אלא לאחר קבלת אישור חברת חשמל.</p>
6.2	גמישות לתכנית
	<p>יותר שינוי בהספק המתקן בתנאים הבאים:</p> <ol style="list-style-type: none"> <li>הגדלת ההספק תתאפשר בשטח המיועד למתקן הפוטו וולטאי.</li> <li>הגדלת ההספק תהיה עד המתח המרבי המתאפשר בקו מתח גבוה ולא תחייב חיבור לקו מתח עליון.</li> <li>הוצג רישיון ייצור מותנה מרשות חשמל למתקן הפוטו-וולטאי בהספק מוגדל.</li> </ol> <p>יותר לחלק את השטח המיועד למתקן הפוטו-וולטאי לתאי שטח קטנים. החלוקה תיעשה בתשריט חלוקה כדין.</p>
6.3	קביעת אמצעים למניעת מטרדים וזיהום סביבה
	<p>כללי:</p> <ol style="list-style-type: none"> <li>גדר המתקן תיבנה בהתאם להנחיות רשות הטבע והגנים. הגידור יאפשר ככל הניתן מעבר של בעלי חיים, ויכלול מעברי בעלי חיים ע"פ הפרט המצורף. פרישת המעברים ומיקומם יקבעו בתאום עם אקולוג רט"ג.</li> <li>אין לנטוע או לשתול מיני צומח פולש בתחום התכנית, בהתאם למסמך המלצות לצמחי הנוי הזרים הלא רצויים בישראל ( ד"ר ז'אן-מארק דופור-דרור), למניעת הפצת מינים פולשים לשטחים הפתוחים שבסמוך.</li> <li>חומרים לבנייה וסלילה, אם ידרשו, יובאו מאתרי כרייה וחציבה מחצבות מאושרים ובתאום רט"ג (למניעת כניסת מינים פולשים).</li> </ol> <ol style="list-style-type: none"> <li>למניעת פגיעה בערכי טבע ואקולוגיה ינקטו האמצעים הבאים:             <ol style="list-style-type: none"> <li>לאחר ההקמה - יצירת פתחים בגדר האתר למעבר בעלי חיים קטנים. מידות הפתחים כ-20*15 ס"מ, ללא צורת "למד" או לחילופין 30*30 עם צורת "למד". פרט הפתחים הסופי ובכלל זה המידות והמרחקים בין הפתחים יתואם מול רט"ג.</li> <li>תבוצע סריקה של גדר האתר, כולל הפתחים, בתדירות של אחת לחודש על מנת לוודא</li> </ol> </li> </ol>



תכנון זמין  
הדפסה 19



תכנון זמין  
הדפסה 19



תכנון זמין  
מונה הדפסה 19



## קביעת אמצעים למניעת מטרדים וזיהום סביבה

תקינותם.

ג. בתקופת התפעול יבוצע ניטור אקולוגי תקופתי (פעמיים בשנה) הכולל סריקת גדרות האתר לבחינת תקינות ישימות השימוש בפתחי מעבר בע"ח ויוגש דו"ח להגנ"ס ורט"ג.

ד. אמצעים בנושא מינים פולשים וצמחייה:

(1) בהתאם לצרכי הטיפול הנופי ותכנית הניקוז יעשה שימוש בצמחייה על ידי שזרוע מינים מקומיים בהתייעצות עם אגרונום/ אקולוג. תינתן עדיפות למיני צמחים נמוכים ומשתרעים תוך התאמה למערכת האקולוגית המקומית.

(2) במסגרת הפיתוח הנופי תינתן העדפה לשימוש בצמחייה מרובת צוף, המעודדת התפשטות מונה הדפסה 19 תכנון זמין

פרפרים ודבורים. התייחסות לנושא תהיה בהתאם לתכנית השזרוע.

(3) אסורה זריעה ו/או נטיעת מינים פולשים, הן במסגרת השיקום הנופי והן לכל אורך חיי הפרויקט.

(4) ככלל, הטיפול בצומח בשטח התכנית ובשוליה יעשה באמצעים מכאניים ללא שימוש בחומרי הדברה.

(5) ערכי טבע מוגנים בהתאם לחוק גנים לאומיים, שמורות טבע, אתרים לאומיים ואתרי הנצחה (התשנ"ח 1998):

(1) במקרה ויתגלו ערכי טבע בדגש על חיות בר, תועבר הודעה מיידית לרט"ג.

(2) הפגיעה בערך הטבע, ככל שיש הכרח בה, מחוייבת בקבלת היתר בכתב מרט"ג.

(3) במידת הצורך ייעשו על ידי יוזם התכנית ועל חשבונו כל הפעולות הדרושות על מנת לשמר את ערך הטבע ובהנחיית רט"ג.

(6) ניטור מינים פולשים:

(1) יתבצע בתחום הקו הכחול של התכנית, שטחים בהיקף גדר המתקן ודרך הגישה אליו.

(2) טרם תחילת העבודה יבוצע ניטור מינים פולשים באתר.

(3) ניטור מינים פולשים יתבצע אחת לחודש במשך שלוש שנים הראשונות מתום הקמת הפרויקט.

(4) בתום שלוש שנים מההקמה, ניטור המינים הפולשים יבוצע בתדירות של פעם בחצי שנה, או לפי הצורך.

(7) ככל שימצאו מינים פולשים או מתפרצים הם יטופלו לפי הנחיות רט"ג לטיפול במינים פולשים.

ה. ככל לא יעשה שימוש בשטח התכנית במלכודות ללכידת בעלי חיים (דבק, אמצעי הרעלה).

במידת הצורך, ולאחר חוות דעת מקצועית, ניתן יהיה להשתמש במלכודות רשת בלבד.

ו. תחול חובת יצירת קשר עם רט"ג בנושאים של מפגעים מתמשכים הקשורים בחיות הבר בתחום התכנית או במקרה של מפגש עם חיות בר פגועה או איתור קינון במהלך העבודות.

ז. תשתית החשמל באתר, המחברת בין הפאנלים הסולאריים, חדרי שנאים וחיבור לרשת החלוקה, תוטמן.

ח. בעבודות הכוללות חפירת תעלות לשם הטמנת קווי תשתית, בתום כל יום עבודה יסודרו

ערמות עפר בתעלות פתוחות, במרחק שלא יעלה על כ-100 מ' זו מזו, בשיפוע של כ- 1:2, זאת על מנת לאפשר לבעלי החיים שנלכדו בתעלה במהלך הלילה לאפשר יציאה ממנה. כמו כן תבוצע

סריקת התעלות למציאת נוכחות בעלי חיים לכודים טרם הנחת תשתיות ומילוי התעלות.

2. פסולת: כל פסולת שתיווצר באתר (ובכלל זה: ארגזי עץ, שאריות כבלים, עטיפות ניילון

וקרטונים), תיאסף במיכלים סגורים ייעודיים, תמוחזר ככל האפשר, ולפי העניין תפונה לאתר מאושר ומוסדר ע"פ כל דין. הוראה זו תחול טרם עבודות העפר, במהלך ההקמה ובמשך פעילות המתקן.

3. בשעות החשוכות עבודות ההקמה יבוצעו רק אם לא תהא חריגה מתקנות למניעת מפגעים



6.3	קביעת אמצעים למניעת מטרדים וזיהום סביבה
	<p>(מניעת רעש), תשנ"ג 1992.</p> <p>4.תאורה רעש וקרינה :</p> <p>א.ככלל התאורה באתר תהיה במצב תפעולי כבוי בשגרה.</p> <p>ב.הפעלת התאורה תהיה במקרה של אירוע בטחון בשעות הלילה.</p> <p>ג.התאורה שתותקן תהיה תאורת Full cut-off בעלת אור חם, שהטמפרטורה שלה אינה עולה על 3000 קלווין, בעדיפות נורות נל"נ.</p> <p>ד.התאורה תופנה כלפי הקרקע ואל פנים המתקן.</p> <p>ה.בתוך שלושה חודשים מיום הפעלת המתקן היזם יגיש בקשה לקבלת היתר הפעלה לאגף מניעת רעש וקרינה במשרד להגנת הסביבה.</p>

6.4	קביעת אמצעים למניעת מטרדים וזיהום סביבה
	<p>ו.במידה ויתקבלו תלונות על מטרדי רעש שמקורם באתרי עבודה, יוצגו לאישור המשרד להגנת הסביבה-מחוז דרום הפתרונות האקוסטיים (טכניים ו/או מנהלתיים) הנדרשים למניעת המטרדים ולעמידה בקריטריונים המקובלים.</p> <p>ז.במידה ויעשה שימוש בגנרטור בזמן תקופת ההקמה או ההפעלה, הוא יהיה מושתק.</p> <p>5.אור מקוטב :</p> <p>א.היתר הבניה יכלול אמצעי למניעת אור מקוטב מכל סוג שהוא ובלבד שלא יפגע ביעילות ייצור החשמל.</p> <p>ב.יעשה שימוש בפאנלים המאופיינים בקיטוב אור (polarized lights) נמוך.</p> <p>ג.במידה ותותקן מערכת טראקרים הפאנלים לא יישארו במצב מאוזן במהלך שעות החשיכה.</p> <p>6.שימור שטחים חקלאיים :</p> <p>א.תנועת כלי הרכב תתבצע בדרכים קיימות בלבד או בדרך חדשה המסומנת בתכנית זו להגעה לאתר.</p> <p>ב.תתבצע בקרת מהירות זרימת נגר עילי למניעת ארוזיה וסחף קרקע באמצעות הסדרת שיפועים ושתילת צמחייה מקומית נמוכה.</p> <p>ג.יתבצע ניטור סחף בשטח האתר בסיום עונת הגשמים. תקופת הניטור הינה בהתאם להנחיות נספח הניקוז.</p> <p>ד.בזמן ההקמה יאסר בשטח התכנית טיפול בכלים הנדסיים שיש בו פוטנציאל לזיהום קרקע ומים, כגון שימון, גירוז וכדומה.</p> <p>ה.תדלוק בשטח התכנית, ייעשה בשימוש במכלית בעלת אמצעים למניעת דליפת דלק.</p> <p>7.מניעת פיזור והסעת אבק מהאתר :</p> <p>א.תנועת כלי הרכב מחוץ לאתר תתבצע בדרכים קיימות בלבד.</p> <p>ב.תוגבל מהירות הנסיעה בשטח האתר ל 20 קמ"ש. יתלה שלט בכניסה לאתר שיגביל מהירות בהתאם.</p> <p>ג.העמסת חומר למשאיות תעשה בגובה נמוך ככל הניתן.</p> <p>ד.משאיות להובלת פסולת אל מחוץ לאתר יכוסו ביריעות מתאימות ומהודקות.</p> <p>ה.ככל שתידרש הרטבת דרכים שאינן סלולות, היא תעשה ללא שימוש בתמלחות</p>


6.5	ניהול מי נגר
	<p>1.העקרונות המופיעים בנספח לניהול הטיפול במי נגר עילי וניקוז יהיו מחייבים.</p> <p>2.על היזם לנקוט בכל אמצעי על מנת שכמות הנגר והסחף היוצאים משטח התכנית לא תהיה גדולה יותר מכמות הנגר והסחף שתורם השטח לפני יישום התכנית.</p> <p>3.שימור קרקע בתחום התכנית ע"י זריעה/עידוד צמחייה מתאימה, בין הפאנלים להגדלת</p>



<b>ניהול מי נגר</b>	<b>6.5</b>
<p>חספוס הקרקע וחדור המים.</p> <p>4. ייצוב התעלה כנגד ארוזיה באמצעות צמחייה וחיבורן לעורק ניקוז קיים.</p> <p>5. אחת לשנה, במשך 5 השנים הראשונות תתבצע בדיקה ע"י איש מקצוע לבדוק את יעילות האמצעים להקטנת כמות הנגר העילי והסחף. דו"ח יוגש לרשות הניקוז ומשרד החקלאות מחוז דרום.</p> <p>6. במידה וימצא כי האמצעים אינם עומדים בדרישות יוסיף היזם אמצעים נוספים.</p> <p>7. לאחר 5 השנים הראשונות תתבצע בדיקה מסוג זה אחת ל 3 שנים. דו"ח יוגש לרשות הניקוז ומשרד החקלאות מחוז דרום.</p>	



<b>תשתיות</b>	<b>6.6</b>
<p>א. כללי: כל מערכות התשתית תהיינה תת-קרקעיות, ויבוצעו בהתאם לדרישות הוועדה המקומית ויתואמו עם הרשויות המוסמכות.</p> <p>ב. חייבה הקמת המתקן הפוטו-וולטאי הסטה של קו תשתית קיים, הקמתו של הקו החדש וביטולו של הקו הקיים יבוצעו בפיקוח הרשות המוסמכת. פירוק קו התשתית הקיים יבוצע רק לאחר הקמת והפעלת הקו החלופי.</p> <p>ג. במידה ואין צורך בהעתקת קו התשתית, אזי בהיתר הבניה מכוח תכנית זו יקבעו מגבלות הבטיחות והבטחת גישה לקו התשתית.</p> <p>ד. כל צנרת שתונח על הקרקע תמוגן בכדי למנוע פגיעה בבע"ח.</p>	




<b>עתיקות</b>	<b>6.7</b>
<p>כל עבודה באתר עתיקות מוכרז, תתואם ותבוצע רק לאחר קבלת אישור מנהל רשות העתיקות כמתחייב ובכפוף להוראות סעיף 29 לחוק העתיקות, התשל"ח 1978. היה והעתיקות שיתגלו יצריכו שינוי בבינוי במגרש, תהיה הוועדה המקומית רשאית להתיר שינויים כאמור ובלבד שלא יתווספו עקב שינויים אלה זכויות בניה, לא יגבה הבניין ולא תהיה חריגה בקווי הבנין, העולה על 10%.</p>	

<b>שמירת טבע וגנים לאומיים</b>	<b>6.8</b>
<p>הוראות בנושא ערכי טבע מוגנים: במידה ובמהלך העבודות יתגלו ערכי טבע המוגנים ע"פ חוק גנים לאומיים, שמורות טבע, אתרים לאומיים ואתרי הנצחה, התשנ"ח 1998, יש להימנע מפגיעה בערך הטבע ולהודיע מיד לרשות הטבע והגנים. הפגיעה בערך טבע מחויבת בקבלת היתר בכתב מרשות הטבע והגנים. במידת הצורך ייעשו על ידי היזם ועל חשבוננו כל הפעולות הדרושות על-מנת לשמר את ערך הטבע- זאת ע"פ הנחיית רשות הטבע והגנים הלאומיים.</p>	

<b>חלוקה ו/ או רישום</b>	<b>6.9</b>
<p>חלוקה ורישום ובווצעו לפי סימן ז' פרק ג' לחוק התכנון והבנייה התשכ"ה 1965.</p>	

<b>תנאי להפעלה</b>	<b>6.10</b>
<p>היתר הפעלה למתקן הפוטו-וולטאי יאושר רק לאחר שהתקיימו התנאים האלה:</p> <p>א. לא נערך בו שינוי יסודי אלא בהיתר מאת מנהל ענייני החשמל במשרד לתשתיות לאומיות, לפי סעיף 4 לחוק החשמל, התשי"ד 1954.</p> <p>ב. מהנדס הוועדה המקומית אישר שהמתקן הפוטו-וולטאי הוקם בהתאם להיתר הבניה.</p> <p>ג. הפעלת המתקן הפוטו-וולטאי מותנה בהיתר מאת מנהל ענייני החשמל במשרד התשתיות הלאומיות בהתאם לחוק החשמל התשי"ד 1954.</p>	

<p><b>6.11 הוראות בדבר קיום היועצות</b></p> <p>בכל מקום בו נדרש תיאום, חוות דעת או היועצות עם גורמים חיצוניים על פי תכנית זו, יתבצע הנ"ל בתוך 30 ימים מיום שהועברו מסמכים לאותו הגורם ע"י יזם התכנית. היה ולא נמסרה חוות דעת הגורם החיצוני בתוך פרק הזמן שנקבע, יקבל מוסד התכנון החלטה ללא קבלתה. במקום בו נדרש אישור גורם חיצוני על פי דין יחולו הוראות הדין.</p>	<p><b>6.11</b></p>
<p><b>6.12 תנאים למתן היתרי בניה</b></p> <p>1. מבקש ההיתר יכין מסמך סביבתי בו תתואר הטכנולוגיה המוצעת, כושר האגירה, מיקום המתקן, השפעות הצפויות על הסביבה והנוף והאמצעים למניעתן או לצמצומן. המסמך הסביבתי יוכן עפ"י הנחיות המשרד להגנת הסביבה ויוגש להתייחסות משרד להגנת הסביבה.                  2. מוסד התכנון ידון בבקשה לאחר קבלת התייחסות המשרד להגנת הסביבה למסמך הסביבתי.                  3. לא ייעשה שימוש בדלקים, שמני מנוע וגנרטורים המבוססים על מנועי שריפת דלקים לשם יישום טכנולוגית האגירה בתכנית זו.                  4. עדכון נספח הבינוי באישור מהנדס הוועדה המקומית.                  5. האגירה תהא מהחשמל המיוצר במתקן הפוטו וולטאי בתכנית זו.                  6. אישור רשות החשמל, כי מבקש ההיתר רשאי לעסוק באגירת חשמל.                  7. מבקש ההיתר יתחייב כי בעת פינוי מתקני האגירה, הגריטה תעשה לפי הנחיות המשרד להגנת הסביבה. הוראות סעיף 4.1.2 א. (א) לעניין שיקום השטח יחולו גם על מתקני האגירה.</p>	<p><b>6.12</b></p>
<p><b>6.13 בטחון ובטיחות</b></p> <p>תנאים והנחיות משרד הביטחון:</p> <p>א. המתקן יהיה מואר בתאורת אזהרה על פי התקן הישראלי החדש 5139. תכנון תאורת האזהרה יתואם מול משרד הביטחון.                  ב. קווי המתח המובילים לתחנה יועברו לבדיקה פרטנית בצה"ל, לרבות בדיקת התכנות להטמנת תת קרקעית. קווי מתח עיליים ואושרו רק אם ימצא כי אינם מהווים הפרעה לבטיחות הטיסה.                  ג. היזם נדרש להעביר לחיל האוויר אישור (הנתמך ע"י ה- FAA או ה- ICAO לסוג הטכנולוגיה המתוכנן) לכך כי אין סיכון של סנוור מהתחנה או הצהרה כי המתקנים, אותם הוא מציב בפועל באתרים שאושרו, זהים במאפייניהם למתקנים שהורכבו בשד"ת אזרחיים על פי אישור ה- FAA ICAO (על פי עקרון הדמיות).                  ד. הקמת התחנה תדרוש תאום נפרד מול חה"א (עיתוי, משך סגירה אווירית וכו') תוך התייחסות לגובה עגורנים או מנופים.                  ה. נדרש לשמור על הציר בחלקו הצפוני של המתחם פנוי, הן בזמן עבודות ההקמה והן בזמן עבודות תחזוקה אם וכאשר יתקיימו לצורך תחזוקה שוטפת של המתקן.                  ו. כל תשתית נלוות למתקן תאפשר תנועת כלים על הצירים באזור.                  ז. גובה התוכנית המאושר מהווה את המדרגה העליונה לבניה, וכולל מתקני עזר טכניים על המבנה ועזרי בניה, לרבות מנופים ועגורנים.                  ח. במידה ונדרש לחרוג מהגובה המאושר ו/או מגבלות התוכנית המאושרת, לטובת הקמת עגורן או מנוף להקמת התכנית, יש להגיש בקשה נפרדת. העגורן יסומן בהתאם לת"י 5139. אין ודאות כי בקשה זו תאושר.                  ט. שבועיים לפני הקמת התוכנית תישלח הודעת הקמה.</p>	<p><b>6.13</b></p>



**7. ביצוע התכנית**

**7.1 שלבי ביצוע**

מספר שלב	תאור שלב	התנייה
0	ככל שלא תתאפשר הוצאת היתר בנייה למלוא שטח התכנית בהינף אחד בשל מגבלות חשמליות, הוצאת ההיתרים תהיה על פי השלביות המוצעת. ובכל מקרה, כל תאי השטח יחוברו לאותו קו מתח.	
1	היתר בניה תא שטח 1	ללא התניה
2	היתר בניה לתא שטח 2	בקשה להיתר בניה בתא שטח 2 תוגש בתנאי הוצאת היתר בניה בתא שטח 1
3	היתר בניה בתא שטח 3	בקשה להיתר בניה בתא שטח 3 תוגש בתנאי הוצאת היתר בניה בתא שטח 2



## 7.2 מימוש התכנית

1. הוצאת היתרים תתאפשר בתוך 5 שנים מיום אישור התכנית כחוק.
2. התכנית תחשב בטלה אם לא ניתן היתר בניה למתקן פוטו וולטאי מכוחה בתוך 5 שנים מיום אישורה, וכן אם לא הוקם מכוחה, בתוך 3 שנים מיום קבלת ההיתר, מתקן פוטו וולטאי המייצר חשמל.
3. מוסד התכנון רשאי להאריך את פרקי הזמן כאמור לעיל ובתנאי ששקל, בין היתר את: מגמות התכנון בסביבת התכנית, המשך השימוש החקלאי בפועל בשטח התכנית באישור משרד החקלאות ופיתוח הכפר והתאמה לעקרונות התכנון הארצי בתחום משק האנרגיה.
4. החליט מוסד התכנון על הארכת תוקף התכנית, יפרסם הודעה על כך כפי שמפרסמים הודעה על אישור תכנית.
5. פקע תוקפה של התכנית כאמור לעיל יחול הייעוד בתא שטח מס' 1,2,3 בייעוד חקלאי.

