


הוראות התכנית

תכנית מס' 651-0747170

מתקן פוטו וולטאי פעמי תש"ז

מחוז דרום
מרחב תכנון מקומי נגב מערבי
סוג תכנית תכנית מתאר מקומית

אישורים



ניתן לצפות במסמכי התכנית ובהחלטות בעניינה באתר תכנון זמין:

<http://mavat.moin.gov.il/MavatPS/Forms/SV3.aspx?ABC>

דברי הסבר לתכנית

תכנית זו נועדה לקדם את היעדים עליהם החליטה ממשלת ישראל בנוגע להחדרת הפקת חשמל מאנרגיה מתחדשת ע"י שינוי יעוד קרקע מחקלאית ליעוד מעורב קרקע חקלאית ומתקנים הנדסיים. התכנית מאפשרת הקמה והפעלה של מתקן פוטו-וולטאי בשטח של כ-124 דונם נטו ובהספק כולל של כ-13 מגה וואט. המתקן ממוקם בתחום שיפוט מועצה אזורית מרחבים, בתחום המשבצת החקלאית של מושב פעמי תש"ז, מדרום מערב לשוב וסמוך למתקן נוסף מאושר בשטח של 133 דונם ובהספק של 9 מגה וואט במתח גבוה (תכנית מס' 7/מפ/1040). במסגרת בדיקת היתכנות תכנונית, נבחרו מספר חלופות מיקום, אשר בסופה נבחרה החלופה המוצגת בתשריט, על בסיס שיקולים שונים כגון צמידות דופן, ערכיות שטחים חקלאיים, נצפות, רגישות סביבתית, קרבה לקווי חשמל ועוד.



תכנון זמין
מונה הדפסה 25



תכנון זמין
מונה הדפסה 25



תכנון זמין
מונה הדפסה 25

דף ההסבר מהווה רקע לתכנית ואינו חלק ממסמכיה הסטטוטוריים.

1. זיהוי וסיווג התכנית

1.1 שם התכנית שם התכנית

ומספר התכנית

מתקן פוטו וולטאי פעמי תש"ז

מספר התכנית

651-0747170

1.2 שטח התכנית

124.457 דונם

1.4 סיווג התכנית סוג התכנית

תכנית מתאר מקומית

האם מכילה הוראות של תכנית מפורטת

כן

ועדת התכנון המוסמכת להפקיד את התכנית מחוזית

לפי סעיף בחוק

ל"ר

היתרים או הרשאות תכנית שמכוחה ניתן להוציא היתרים או הרשאות

סוג איחוד וחלוקה

ללא איחוד וחלוקה

האם כוללת הוראות לענין תכנון תלת מימדי

לא



1.5 מקום התכנית

1.5.1 נתונים כלליים

מרחב תכנון מקומי	נגב מערבי
קואורדינאטה X	169074
קואורדינאטה Y	593123

1.5.2 תיאור מקום

מדרום מערב למושב פעמי תש"ז, מדרום לכביש 293.

1.5.3 רשויות מקומיות בתכנית והתייחסות לתחום הרשות, נפה

נפה

1.5.4 כתובות שבהן חלה התכנית

שכונה

1.5.5 גושים וחלקות בתכנית

מספר גוש	סוג גוש	חלק / כל הגוש	מספרי חלקות בשלמותן	מספרי חלקות בחלקן
100239	מוסדר	חלק		3-5

הכל על-פי הגבולות המסומנים בתשריט בקו הכחול.

1.5.6 גושים ישנים

לא רלוונטי

1.5.7 מגרשים / תאי שטח מתכניות קודמות שלא נרשמו כחלקות

לא רלוונטי

1.5.8 מרחבי תכנון גובלים בתכנית

לא רלוונטי



תכנון זמין
מונה הדפסה 25




תכנון זמין
מונה הדפסה 25



תכנון זמין
מונה הדפסה 25

1.6 יחס בין התכנית לבין תכניות מאושרות קודמות

תאריך	מס' עמוד בילקוט פרסומים	מספר ילקוט פרסומים	הערה ליחס	סוג יחס	מספר תכנית מאושרת
12/02/2020	3740	8688		פירוט	תמא/ 1
27/12/2005	1030	5474	תכנית זו אינה פוגעת בהוראות תכנית תמא/ 35. הוראות תכנית תמא/ 35 תחולנה על תכנית זו.	כפיפות	תמא/ 35
07/07/2016	8438	7299	תכנית זו אינה פוגעת בהוראות תכנית תמא/ 35 / 1. הוראות תכנית תמא/ 35 תחולנה על תכנית זו.	כפיפות	תמא/ 35 / 1
08/08/2012	5711	6457	תכנית זו אינה פוגעת בהוראות תכנית תממ/ 4 / 23 / 14. הוראות תכנית תממ/ 4 / 23 תחולנה על תכנית זו.	כפיפות	תממ/ 4 / 14 / 23



1.7 מסמכי התכנית

נכלל בהוראות התכנית	תיאור המסמך	תאריך יצירה	עורך המסמך	תאריך עריכה	מספר עמודים/גליון	קנה מידה	תחולה	סוג המסמך
כן			אילן פרץ				מחייב	הוראות התכנית
לא	תשריט מצב מוצע		אילן פרץ		1	1: 1250	מחייב	תשריט מצב מוצע
לא	נספח בינוי	18: 37 09/06/2020	אילן פרץ	27/10/2019	1	1: 1250	מנחה	בינוי
לא	נספח לניהול הטיפול במי נגר	11: 26 08/06/2020	כרמי בן זקן	31/12/2019	30	1: 1	מנחה	ניהול מי נגר
לא	נספח ניקוז 1 מתוך 2	16: 05 16/02/2020	כרמי בן זקן	31/12/2019	1	1: 1250	מנחה	ניקוז
לא	נספח ניקוז 2 מתוך 2	16: 06 16/02/2020	כרמי בן זקן	31/12/2019	1	1: 1250	מנחה	ניקוז
לא	מסמך נופי סביבתי	11: 22 08/06/2020	לילך יוטיביה	31/12/2019	103	1: 1	מנחה	סביבה ונוף
לא	תשריט מצב מאושר	10: 24 18/01/2021	אילן פרץ	31/12/2019	1	1: 1250	רקע	מצב מאושר

כל מסמכי התכנית מהווים חלק בלתי נפרד ממנה, משלימים זה את זה ויקראו כמקשה אחת. במקרה של סתירה בין המסמכים המחייבים לבין המנחים יגברו המסמכים המחייבים. במקרה של סתירה בין המסמכים המחייבים לבין עצמם תגברנה ההוראות על התשריטים




1.8 בעלי עניין/ בעלי זכויות בקרקע /עורך התכנית ובעלי מקצוע

1.8.1 מגיש התכנית

מקצוע/ תואר	סוג	שם	מספר רשיון	שם תאגיד	ישוב	רחוב	בית	טלפון	פקס	דוא"ל
יו"ר ועד	פרטי	עמית שמואל		פעמי תש"ז- מושב עובדים להתיישבות חקלאית שיתופית	פעמי תש"ז	פעמי תש"ז		050-5760601		amit_shmue 18575@wall a.com
מזכיר המושב	פרטי	ששון גרוביאן		פעמי תש"ז- מושב עובדים להתיישבות חקלאית שיתופית	פעמי תש"ז	פעמי תש"ז		050-7521353		sassongrobi an@gmail.c om

1.8.2 יזם

סוג	שם	מספר רשיון	שם תאגיד	ישוב	רחוב	בית	טלפון	פקס	דוא"ל
פרטי	נבו ברנר		סולאיר אנרגייקס אנרגיה מתחדשת שותפות מוגבלת	רמת גן	ז'בוטינסקי	2	03-5668855		itay@energix- group.com
פרטי	אסא לוינגר		סולאיר אנרגייקס אנרגיה מתחדשת שותפות מוגבלת	רמת גן	ז'בוטינסקי	2	03-5668855		itay@energix- group.com



1.8.3 בעלי עניין בקרקע

הערה כללית לבעלי עניין בקרקע: התכנית כוללת מקרקעין בבעלות המדינה.

1.8.4 עורך התכנית ובעלי מקצוע

מקצוע/ תואר	סוג	שם	מספר רשיון	שם תאגיד	ישוב	רחוב	בית	טלפון	פקס	דוא"ל
אדריכל	עורך ראשי	אילן פרץ		א.פ. אדריכלות בע"מ	תל אביב- יפו	דרך בן צבי		03-6212000		Mail@api.co. il
מודד	מודד	יבגני ברודיסקי	1230	י.ברודיסקי - מדידות ורישום מקרקעין בע"מ	באר שבע	שד רגר יצחק	28	08-6999920	077-3203586	1230bev@sur. co.il
יועץ ניקוז	יועץ	כרמי בן זקן		חברת גיאו- טבע ייעוץ סביבתי בע"מ	עומר	עומר		08-6909305		info@geotev a.co.il
יועץ סביבתי	יועץ סביבתי	לילך יוטיביה		חברת גיאו- טבע ייעוץ סביבתי בע"מ	עומר	עומר		08-6909305		info@geotev a.co.il
אדריכלית נוף	יועץ נופי	ליאת כהן אגמי			ערד	ערד		050-6728283		agamliati@g mail.com



מנהל תכנון ומתקן
הדפסה 25



מנהל תכנון ומתקן
הדפסה 25

1.9 הגדרות בתכנית

בתכנית זו יהא לכל מונח מהמונחים המפורטים להלן הפרוש המופיע בצד ההגדרה, אלא אם כן משתמע אחרת מהוראות התכנית או מהקשר הדברים.

מונח	הגדרת מונח
דרך גישה	דרך אשר נועדה לאפשר גישה לצורך טיפול ואחזקה של המתקן הפוטו וולטאי.
ממיר	מתקן בתוך מבנה המתאים את המתח הישר המיוצר בקולטים לזרם חילופין המתאים לרשת החשמל הארצית.
מסדר חשמל	קווי תשתית עיליים ותת קרקעיים להובלת חשמל, תיבות הסתעפות, שנאים, עמודי חשמל, עוגנים ואביזרים אחרים, שאליהם מחוברים קווי תשתית ומתקנים אחרים המשמשים את המתקן הפוטו וולטאי.
מתקן פוטו-וולטאי	מערכת ליצור חשמל הממריירה אנרגיה סולארית לאנרגיה חשמלית ללא שימוש בדלקים פוסיליים, ששטחה לא יעלה על 750 דונם, כפי שמוגדר בתמ"א 1 על שינויה.
ספק שירות חיוני	כהגדרתו בחוק משק החשמל, התשנ"ו 1996.
קו ומתקן תשתית	קו או מתקן עילי או תת קרקעי להולכה או להעברה של חשמל, תקשורת, מים, ניקוז וביוב.

כל מונח אשר לא הוגדר בתכנית זו, תהיה נודעת לו המשמעות הנתונה לו בחוק התכנון והבניה התשכ"ה – 1965 (להלן "החוק") או בתקנות שהותקנו מכוחו, וזאת בהיעדר כוונה אחרת משתמעת.

2. מטרת התכנית ועיקרי הוראותיה**2.1 מטרת התכנית**

יצירת מסגרת תכנונית להקמת מתקן פוטו וולטאי בשטחים החקלאיים של מושב פעמי תש"ז.

2.2 עיקרי הוראות התכנית

1. הקמת מתקן בהספק של כ-13 מגה-וואט לצורך הפקת חשמל.
2. קביעת יעוד קרקע לקרקע חקלאית ומתקנים הנדסיים.
3. קביעת זכות למעבר כלי רכב בדרך הגישה אל המתקן.
4. קביעת השימושים המותרים.
5. קביעת הוראות בניה.
6. קביעת התנאים למתן היתר בניה והתנאים בהיתר.
7. קביעת הנחיות סביבתיות נופיות וחקלאיות.
8. קביעת תנאים להחזרת השטח ליעוד קודם עם תום פעילותו כמתקן פוטו-וולטאי

3. טבלת יעודי קרקע ותאי שטח בתכנית**3.1 טבלת יעודי קרקע ותאי שטח בתכנית**

יעוד	תאי שטח
קרקע חקלאית	10
קרקע חקלאית ומתקנים הנדסיים	3 - 1


סימון בתשריט	יעוד	תאי שטח כפופים
זיקת הנאה	קרקע חקלאית	10
קו דלק/נפט	קרקע חקלאית	10
שטח עתיקות/הסטורי לשימור	קרקע חקלאית ומתקנים הנדסיים	1

3.2 טבלת שטחים**מצב מאושר**

יעוד	מ"ר	אחוזים
שטח ללא תכנון מפורט	124,457.42	100
סה"כ	124,457.42	100

מצב מוצע

יעוד	מ"ר מחושב	אחוזים מחושב
קרקע חקלאית	548.41	0.44
קרקע חקלאית ומתקנים הנדסיים	123,909.01	99.56
סה"כ	124,457.42	100



4. יעודי קרקע ושימושים

4.1	קרקע חקלאית
4.1.1	שימושים
	פעילות חקלאית, עבודות ניקוז השטח, הכשרת דרכי גישה, תפעול ותחזוקה קווי ומתקני תשתית וכל הנדרש לטובת הקמת המתקן הפוטו וולטאי.
4.1.2	הוראות
א	זיקת הנאה בתא שטח מס' 10 תובטח זכות מעבר כמסומן בתשריט. זכות המעבר תעוגן ע"י רישום זיקת הנאה בלשכת רישום המקרקעין.
4.2	קרקע חקלאית ומתקנים הנדסיים
4.2.1	שימושים
	<p>א. הקמת מתקן פוטו-וולטאי בהתאם להוראות תמ"א 1 על שינוייה, בהספק של כ-13 מגה וואט. תותר הקמת מבנים ומתקנים לייצור חשמל באנרגיה סולרית לרבות מתקני חשמל ואביזרים הקשורים בהם, קווי ומתקני תשתית, מתקני עזר כגון מתקני מיתוג והשנאה, ממירים, מבני השנאה בהתאם לדרישות התפעוליות, מתקני אגירת חשמל. ככל שיוקם מתקן פוטו-וולטאי בחלק מהשטח המיועד לקרקע חקלאית ומתקנים הנדסיים, ההספק יהיה בהתאמה לגודל השטח. הספק המתקן יהיה בהתאם לטכנולוגיה המיטבית לעת מתן היתר הבנייה ובכפוף להוראות הגמישות בסעיף 6.4 שלהלן.</p> <p>ב. הקמת גדרות, שערים ודרכים תפעוליות, עמודי תאורה וצילום בקרה ואמצעי שמירה טכנולוגיים בתחום המתקן הפוטו-וולטאי.</p> <p>ג. לא יותרו מגורי שומר.</p> <p>ד. בשטח זה יתאפשר שימוש חקלאי עד להקמת המיזם ובמהלך הקמתו ותפעולו ככל הניתן באישור משרד החקלאות ופיתוח הכפר.</p> <p>ה. השימוש למתקן הנדסי יהיה למתקן פוטו-וולטאי בלבד. שימוש אחר בשטח התכנית יהווה סטייה ניכרת.</p> <p>ו. חיבור החשמל יהיה באמצעות קו מתח גבוה.</p>
4.2.2	הוראות
א	בינוי ו/או פיתוח <ol style="list-style-type: none"> המתקן והפעילות הכרוכה בהפעלתו לא ימנעו את הפעילות החקלאית בשטחים הסמוכים לתכנית. עם תום הפעילות של המתקן הפוטו וולטאי השימוש המותר יהיה חקלאי, או לפי התכנית שחלה בשטח ערב אישור תכנית זו. היזם ומגיש התכנית יפרק את המתקן הפוטו-וולטאי, לרבות התשתיות שהוקמו עבורו, ויובטח פינוי שטח התכנית. שטח התכנית ישוקם לפעילות חקלאית עפ"י הנחיות מקצועיות של משרד החקלאות ופיתוח הכפר, לרבות הסרת מתקנים והעברתם למיחזור וגריטה, פירוק משטחי בטון וגדרות. האחריות לשיקום הקרקע לחקלאות תהיה על יוזם ומגיש התכנית. חיבור מים קבוע למתקן באם יידרש, ייעשה בנפרד ממערכת המים המשמשת לעיבוד חקלאי. תותר התקנת אמצעים למיגון ולאבטחה, וכן שערים וגדרות היקפיות בהתאם להנחיות רט"ג. גובה הגדרות, שערים פאנלים, מתקני עזר וכיו"ב יהיה בהתאם לסעיף 5 - טבלת זכויות והוראות בניה שלהלן. מיקום חדרי השנאים יתואם עם היחידה הסביבתית המקומית.

קרקע חקלאית ומתקנים הנדסיים

4.2

6. בשלב עבודות ההקמה תוקם גדר זמנית בתוך גבולות המתחם המיועד להצבת המתקנים.
7. עבודות עפר יצומצמו ולא תבוצענה עבודות ליישור הקרקע.
8. תשתית החשמל באתר, המחברת בין הפאנלים הסולאריים, חדרי שנאים וחיבור לרשת החלוקה, תוטמן.
9. הגישה לאתר תעשה על דרכים קיימות בלבד. לא תהיה פריצת דרכים חדשות.
10. באתר תותקן תאורה שתשמש לחירום בלבד. תאורה זו תכוון כלפי הקרקע ואל פנים האתר, למניעת זיהום אור.



5. טבלת זכויות והוראות בניה - מצב מוצע

קו בנין (מטר)	מספר קומות	גובה מבנה- מעל הכניסה הקובעת (מטר)	תכסית (% מתא שטח)	שטחי בניה (מ"ר)		גודל מגרש (מ"ר)	בניין / מקום	תאי שטח	יעוד		
				מעל הכניסה הקובעת							
				עיקרי	שרות						
קדמי	אחורי	צידי- שמאלי	צידי- ימני	מעל הכניסה הקובעת		גודל מגרש כללי					
6	6	6	6	1	4 (1)	1	250	123909	מבנים ומיירים	3, 2, 1	קרקע חקלאית ומתקנים הנדסיים
6	6	6	6	1	4 (1)	1	1760 (2)	123909	מבנים לאגירת חשמל	3, 2, 1	קרקע חקלאית ומתקנים הנדסיים
6	6	6	6	1	4 (1)	88		123909	פאנלים/קולטים	3, 2, 1	קרקע חקלאית ומתקנים הנדסיים

האמור בטבלה זו גובר, במקרה של סתירה, על הוראות כלליות אחרות, בין בהוראות התכנית ובין בתשריט המצב המוצע. גם בטבלה עצמה גוברת הוראה מפורטת על הוראה כללית

שטחי הבניה המפורטים בטבלה שלעיל כוללים את כל שטחי הבניה המירביים בתכנית זו הערכים בטבלה מתייחסים לכל תא שטח בנפרד גם אם הוגדר טווח תאי שטח

הערה ברמת הטבלה:

א. שטחי הבניה שבטבלה הינם למבנים, ממירים ומתקני אגירה ואינם כוללים את זכויות הבניה הנדרשות לקולטים הפוטו- וולטאים (הפנלים) ולמתקנים הנלווים להם.

כל הקולטים והמתקנים הנלווים, ובכללם מעמדים לקולטים, מתקני מיתוג והשנאה (שאינם בתוך מבנים מקורים) וקווי חשמל המנויים בהערה זו, יותרו בנוסף לשטחי הבניה הקבועים בטבלה, וזאת בתכסית מרבית ומגבלות הבניה הקבועים בתכנית זו.

ב. זכויות הבניה לקולטים ולמתקנים כאמור, הינן ייעודיות לצורך זה בלבד, וככל שהן נדרשות לצורך הקמת המתקנים בפועל. לא ניתן יהיה לעשות בהן שימוש לכל מטרה אחרת ולכל שימוש אחר, כאמור, יחשב כסטייה ניכרת מהוראות תכנית זו.

ג. טכנולוגיית הקולטים שתאושר במסגרת ההיתר, תהייה כפופה למגבלות שנקבעו בהוראות התכנית ובטבלה שלעיל.

ד. בתחום קווי הבניין תותר סלילת דרכים תפעוליות וקווי חשמל.

ה. השטחים המפורטים מיועדים למגרשים 1,2,3.

הערות לטבלת זכויות והוראות בניה – מצב מוצע:

(1) (א) גובה מבנה- 5 מ' (ב) גובה פאנל- 4 מ'. (ג) גובה עמודי חשמל, תאורה, מצלמות אבטחה, תקשורת ואנטנות- 10 מ'. (ד) גובה גדר- 3 מ'..

(2) זכויות אלה מיועדות להקמת מתקני אגירה למתקן זה ולמתקן הסמוך ממזרח..

6. הוראות נוספות**6.1****תנאים למתן היתרי בניה**

- היתרי בניה יינתנו ע"י הוועדה המקומית עפ"י תכנית זו ולאחר אישורה ועפ"י התנאים הבאים:
1. הוועדה המקומית תתיר אך ורק מבנים תפעוליים הדרושים במישרין לתפעול המתקן הפוטו-וולטאי ותקבע את גודלם וגובהם למינימום ההכרחי בהתאמה לטכנולוגיה המיטבית בעת הוצאת ההיתר, ובהתייחס לסקר אנרגיה.
 2. מיקום מבני ומתקני ההשנאה ייכלל בבקשה להיתר ומיקומם יכול להיות בתוך קווי הבניין.
 3. מוסד התכנון יבחן כי גידור המתקן הפוטו-וולטאי נקבע בהתאם לפריסת המתקנים המבוקשת בהיתר, מבלי לפגוע בגמישות התכנית בדבר הגדלה אפשרית של הספק המתקן הפוטו-וולטאי.
 4. בבקשה להיתר ייכלל חישוב מוערך של כמות פסולת הבניין ועודפי העפר הצפויים, אם צפויים, עקב עבודות הבניה ופיתוח השטח, ואישור על פינוי לאתר מאושר ומוסדר עפ"י כל דין באחריותם של מבקשי ההיתר. אכלוס/ הפעלה מותנה בהצגת אישורי פינוי כאמור, התואמים לכמות שהוערכה.
 5. מחנה הקבלן ושטח ההתארגנות ימוקמו בתחום גבולות התכנית. המחנה יוקם בהתאם למסמך רשות הטבע והגנים מחוז דרום "הוראות להקמה, תפעול ושיקום מחנות קבלן".
 6. המבנים במתקן פוטו-וולטאי יוקמו על פי התקן העדכני לעמידות בפני רעידות אדמה.
 7. התייעצות עם משרד החקלאות ופיתוח הכפר.
 8. התייעצות עם היחידה הסביבתית המקומית.
 9. תנאי למתן היתר הכולל הקמת מנופים ועגורנים יהיה אישור משרד הביטחון לתיאום גובה וקבלת הנחיות סימון.
 10. תנאי למתן היתר בניה תיאום עם רשות הניקוז לתכנון מפורט של אמצעי הגנה משיטפונות.
 11. תנאי להיתר בניה יהיה תיאום הנדסי/טכני עם ק.צ.א.א.
 12. אישור הוועדה המקומית לנספח "שימור ושיקום הקרקע והשבתה לחקלאות". הנספח יהווה חלק ממסמכי ההיתר ויכלול את תיעוד המצב הקיים, פירוט המתקנים, התשתיות והמבנים לפירוק. כמו כן, הנספח יכלול הוראות לשימור הקרקע במהלך הפעלת המתקן, לרבות ניקוי המתקנים בכדי למנוע פגיעה בטיב הקרקע בין היתר ע"י חומרי ניקוי. בנוסף, תיכלל בנספח הוראה כי לעת תום הפעלת המתקן או לעת תום תוקף הרישיון ליצור חשמל תשוקם הקרקע בתיאום עם משרד החקלאות ופיתוח הכפר ובהתאם להוראותיו והנחיותיו המקצועיות.
 13. הגשת כתב התחייבות על ידי מבקש ההיתר לפירוק המתקן בתום הפעלתו או בתום תוקף הרישיון ליצור חשמל, ופינוי המתקן לאתר מאושר ומוסדר כדון.
 14. אישור ספק שירות חיוני ואישורי מנהל החשמל במשרד התשתיות הלאומיות לנקודת החיבור לרשת החשמל ולמסדר החשמל.
 15. תיאום עם חברת החשמל בדבר תכנון והקמת חדר שנאים ו/או חדר מיתוג, פרטי קווי חשמל עיליים ותת קרקעיים והנחיות לגבי מרחקי בנייה ומגבלות שימוש מקווי חשמל עיליים ותת קרקעיים קיימים ומתוכננים וחיבורם לרשת החשמל.
 16. לא יינתן היתר בניה מתחת לקווי חשמל עיליים או קיימים או מאושרים או מעל ובקרבת כבלי חשמל תת קרקעיים, אלא במרחקים הנמדדים מקו המשוך אל הקרקע מהתיל הקיצוני של הקו או מציר הקו שיקבעו על בסיס התיאום המוקדם עם חברת החשמל, קבלת הסכמתה כאמור לעיל ובכפוף לכל דין.

6.2**תנאים למתן היתרי בניה**

17. בהיתר יירשם:

6.2

תנאים למתן היתרי בניה

(א) בהיתר הבניה יירשם תנאי לתחילת ביצוע העבודות יהיה צילום שטח התכנית במצלמת וידאו ובמצלמת סטילס והמצאת הצילומים לוועדה המקומית.

(ב) תנאי לתחילת ביצוע העבודות יהיה הודעה למערכת הביטחון, רשות הטבע והגנים, ולרשות העתיקות שבועיים מראש.

(ג) תנאי לתחילת ביצוע העבודות יהיה תיאום עם חיל האוויר.

(ד) בהיתר הבניה יירשם כי בתום השימוש במתקן הפוטו-וולטאי יוחזר השטח לאחר פירוק המתקן בהתאם לסעיף 3.3.2.4 בפרק מתקנים פוטו-וולטאיים בהוראות תמ"א 1.

(ה) בהיתר הבניה יירשם "במשך 5 השנים הראשונות תתבצע בדיקה ע"י איש מקצוע שיבדוק את יעילות האמצעים להקטנת כמות הנגר העילי והסחף. דו"ח יוגש לרשות הניקוז ומשרד החקלאות. ימצא כי האמצעים אינם עומדים בדרישות יוסיף היזם אמצעים נוספים בהתאם להנחיות. לאחר 5 השנים הראשונות תתבצע בדיקה כאמור, אחת ל-3 שנים והדו"ח יוגש לרשות הניקוז".

(ו) בהיתר יירשם "יכולת הייצור בפועל והוצאת האנרגיה יהיו בהתאם להספק שיקבע/ נקבע על ידי חברת החשמל בתיק החיבור כהגדרתו באמות המידה מטעם הרשות לשירותים ציבוריים-חשמל".

(ז) בהיתר יירשם "לפני תחילת ביצוע עבודות חפירה או בנייה יבדוק המבצע את קיומם האפשרי של כבלי ו/או קווי חשמל קיימים או מאושרים. לא יינתן היתר חפירה, חציבה או כרייה במרחק קטן מ-3 מ' מהמסד של עמוד חשמל במתח גבוה/נמוך או מעל לקרבת כלי חשמל ולא תבוצע פעולה כזו אלא לאחר קבלת אישור חברת חשמל.

(ח) בהיתר יירשם תנאי הפעלה: הפעלת המתקן הפוטו-וולטאי תאושר רק לאחר שהתקיימו התנאים האלה:

1. לא נערך בו שינוי יסודי אלא בהיתר מאת מנהל ענייני החשמל במשרד לתשתיות לאומיות, תכנון זמין מונה הדפסה 25
2. לפי סעיף 4 לחוק החשמל, התשי"ד 1954.
3. מהנדס הוועדה המקומית אישר שהמתקן הפוטו-וולטאי הוקם בהתאם להיתרי הבניה. הפעלת המתקן הפוטו-וולטאי מותנה בהיתר מאת מנהל ענייני החשמל במשרד התשתיות הלאומיות בהתאם לחוק החשמל התשי"ד 1954.
4. מהנדס הוועדה המקומית אישר כי חיבור המתקן לרשת החשמל נעשה בתוואי העמודים הקיים המשמש את המתקן הפוטו-וולטאי בהתאם לתכנית 1040/מפ/7. חיבור בתוואי עמודים אחר יהיה באישור הוועדה המחוזית.

6.3

תנאים למתן היתרי בניה

סעיף אגירת אנרגיה:

1. מבקש ההיתר יכין מסמך סביבתי בו תתואר הטכנולוגיה המוצעת, כושר האגירה, מיקום המתקן, השפעות הצפויות על הסביבה והנוף והאמצעים למניעתן או לצמצומן. המסמך הסביבתי יוכן עפ"י הנחיות המשרד להגנת הסביבה ויוגש להתייחסות משרד להגנת הסביבה.
2. מוסד התכנון ידון בבקשה לאחר קבלת התייחסות המשרד להגנת הסביבה למסמך הסביבתי.
3. לא ייעשה שימוש בדלקים, שמני מנוע וגנרטורים המבוססים על מנועי שריפת דלקים לשם יישום טכנולוגית האגירה בתכנית זו.
4. עדכון נספח הבינוי באישור מהנדס הוועדה המקומית.
5. האגירה תהא מהחשמל המיוצר במתקן הפוטו וולטאי בתכנית זו ומהחשמל המיוצר מהמתקן הפוטו וולטאי הקיים ממערב על-פי תכנית מס' 1040/מפ/7 ככל הניתן.
6. אישור רשות החשמל, כי מבקש ההיתר רשאי לעסוק באגירת חשמל.
7. מבקש ההיתר יתחייב כי בעת פינוי מתקני האגירה, הגריטה תעשה לפי הנחיות המשרד להגנת

	<p>6.3 תנאים למתן היתרי בניה</p> <p>הסביבה. הוראות סעיף 4.2.2 א. (א) לעניין שיקום השטח יחולו גם על מתקני האגירה.</p>
	<p>6.4 גמישות לתכנית</p> <p>יותר שינוי בהספק המתקן בתנאים הבאים:</p> <ol style="list-style-type: none"> הגדלת ההספק תתאפשר בשטח המיועד למתקן הפוטו וולטאי. הגדלת ההספק תהיה עד המתח המרבי המתאפשר בקו מתח גבוה ולא תחייב חיבור לקו מתח עליון. הוצג רישיון ייצור מותנה מהרשות לשירותים ציבוריים חשמל למתקן הפוטו-וולטאי בהספק מוגדל. <p>יותר לחלק את השטח המיועד למתקן הפוטו-וולטאי לתאי שטח קטנים. החלוקה תיעשה בתשריט חלוקה כדין.</p>
	<p>6.5 קביעת אמצעים למניעת מטרדים וזיהום סביבה</p> <ol style="list-style-type: none"> למניעת פגיעה בערכי טבע ואקולוגיה ינקטו האמצעים הבאים: <ol style="list-style-type: none"> לאחר ההקמה - יצירת פתחים בגדר האתר למעבר בעלי חיים קטנים. מידות הפתחים כ-20*15 ס"מ, ללא צורת "למד" או לחילופין 30*30 עם צורת "למד". פרט הפתחים הסופי ובכלל זה המידות והמרחקים בין הפתחים יתואם מול רט"ג. תבוצע סריקה של גדר האתר, כולל הפתחים, בתדירות של אחת לחודש על מנת לוודא תקינותם. בתקופת התפעול יבוצע ניטור אקולוגי תקופתי (פעמיים בשנה) הכולל סריקת גדרות האתר לבחינת תקינות ישימות השימוש בפתחי מעבר בע"ח ויוגש דו"ח להגנ"ס ורט"ג. אמצעים בנושא מינים פולשים וצמחייה: <ol style="list-style-type: none"> בהתאם לצרכי הטיפול הנופי ותכנית הניקוז יעשה שימוש בצמחייה על ידי שזרוע מינים מקומיים בהתייעצות עם אגרונום/ אקולוג. תינתן עדיפות למיני צמחים נמוכים ומשתרעים תוך התאמה למערכת האקולוגית המקומית. במסגרת הפיתוח הנופי תינתן העדפה לשימוש בצמחייה מרובת צוף, המעודדת התפשטות פרפרים ודבורים. התייחסות לנושא תהיה בהתאם לתכנית השזרוע. אסורה זריעה ו/או נטיעת מינים פולשים, הן במסגרת השיקום הנופי והן לכל אורך חיי הפרויקט. ככלל, הטיפול בצומח בשטח התכנית ובשוליה יעשה באמצעים מכאניים ללא שימוש בחומרי הדברה. ערכי טבע מוגנים בהתאם לחוק גנים לאומיים, שמורות טבע, אתרים לאומיים ואתרי הנצחה (התשנ"ח 1998): <ol style="list-style-type: none"> במקרה ויתגלו ערכי טבע בדגש על חיות בר, תועבר הודעה מיידית לרט"ג. הפגיעה בערך הטבע, ככל שיש הכרח בה, מחוייבת בקבלת היתר בכתב מרט"ג. במידת הצורך ייעשו על ידי יוזם התכנית ועל חשבונו כל הפעולות הדרושות על מנת לשמר את ערך הטבע ובהנחיית רט"ג. ניטור מינים פולשים: <ol style="list-style-type: none"> יתבצע בתחום הקו הכחול של התכנית, שטחים בהיקף גדר המתקן ודרך הגישה אליו. טרם תחילת העבודה יבוצע ניטור מינים פולשים באתר. ניטור מינים פולשים יתבצע אחת לחודש במשך שלוש שנים הראשונות מתום הקמת הפרויקט. בתום שלוש שנים מההקמה, ניטור המינים הפולשים יבוצע בתדירות של פעם בחצי שנה, או

קביעת אמצעים למניעת מטרדים וזיהום סביבה

6.5

לפי הצורך.
 (7) ככל שימצאו מינים פולשים או מתפרצים הם יטופלו לפי הנחיות רט"ג לטיפול במינים פולשים.
 ה. ככל לא יעשה שימוש בשטח התכנית במלכודות ללכידת בעלי חיים (דבק, אמצעי הרעלה). במידת הצורך, ולאחר חוות דעת מקצועית, ניתן יהיה להשתמש במלכודות רשת בלבד.
 ו. תחול חובת יצירת קשר עם רט"ג בנושאים של מפגעים מתמשכים הקשורים בחיות הבר בתחום התכנית או במקרה של מפגש עם חיות בר פגועה או איתור קינון במהלך העבודות.
 ז. תשתית החשמל באתר, המחברת בין הפאנלים הסולאריים, חדרי שנאים וחיבור לרשת החלוקה, תוטמן.
 ח. בעבודות הכוללות חפירת תעלות לשם הטמנת קווי תשתית, בתום כל יום עבודה יסודרו ערמות עפר בתעלות פתוחות, במרחק שלא יעלה על כ-100 מ' זו מזו, בשיפוע של כ- 1:2, זאת על מנת לאפשר לבעלי החיים שנלכדו בתעלה במהלך הלילה לאפשר יציאה ממנה. כמו כן תבוצע סריקת התעלות למציאת נוכחות בעלי חיים לכודים טרם הנחת תשתיות ומילוי התעלות.
 2. פסולת: כל פסולת שתיווצר באתר (ובכלל זה: ארגזי עץ, שאריות כבלים, עטיפות ניילון וקרטונים), תיאסף במיכלים סגורים ייעודיים, תמוחזר ככל האפשר, ולפי העניין תפונה לאתר מאושר ומוסדר ע"פ כל דין. הוראה זו תחול טרם עבודות העפר, במהלך ההקמה ובמשך פעילות המתקן.
 3. בשעות החשוכות עבודות ההקמה יבוצעו רק אם לא תהא חריגה מתקנות למניעת מפגעים (מניעת רעש), תשנ"ג 1992.
 4. תאורה רעש וקרינה:
 א. ככלל התאורה באתר תהיה במצב תפעולי כבוי בשגרה.
 ב. הפעלת התאורה תהיה במקרה של אירוע בטחון בשעות הלילה.
 ג. התאורה שתותקן תהיה תאורת Full cut-off בעלת אור חם, שהטמפרטורה שלה אינה עולה על 3000 קלווין, בעדיפות נורות נל"נ.
 ד. התאורה תופנה כלפי הקרקע ואל פנים המתקן.
 ה. בתוך שלושה חודשים מיום הפעלת המתקן היזם יגיש בקשה לקבלת היתר הפעלה לאגף מניעת רעש וקרינה במשרד להגנת הסביבה.
 ו. במידה ויתקבלו תלונות על מטרדי רעש שמקורם באתרי עבודה, יוצגו לאישור המשרד להגנת הסביבה-מחוז דרום הפתרונות האקוסטיים (טכניים ו/או מנהלתיים) הנדרשים למניעת המטרדים ולעמידה בקריטריונים המקובלים.
 5. אור מקוטב:
 א. היתר הבניה יכלול אמצעי למניעת אור מקוטב מכל סוג שהוא.
 ב. במידה ותותקן מערכת טראקרים הפאנלים לא יישארו במצב מאוזן במהלך שעות החשיכה.

קביעת אמצעים למניעת מטרדים וזיהום סביבה

6.6

6. שימור שטחים חקלאיים:
 א. תנועת כלי הרכב תתבצע בדרכים קיימות בלבד או בדרך חדשה המסומנת בתכנית זו להגעה לאתר.
 ב. תתבצע בקרת מהירות זרימת נגר עילי למניעת ארוזיה וסחף קרקע באמצעות הסדרת שיפועים ושתילת צמחייה מקומית נמוכה.
 ג. יתבצע ניטור סחף בשטח האתר בסיום עונת הגשמים. תקופת הניטור הינה בהתאם להנחיות נספח הניקוז.
 ד. בזמן ההקמה יאסר בשטח התכנית טיפול בכלים הנדסיים שיש בו פוטנציאל לזיהום קרקע



<p>קביעת אמצעים למניעת מטרדים וזיהום סביבה</p>	<p>6.6</p>
<p>ומים, כגון שימון, גירוז וכדומה. ה. תדלוק בשטח התכנית, ייעשה בשימוש במכלית בעלת אמצעים למניעת דליפת דלק. 7. מניעת פיזור והסעת אבק מהאתר: א. תנועת כלי הרכב מחוץ לאתר תתבצע בדרכים קיימות בלבד. ב. תוגבל מהירות הנסיעה בשטח האתר ל 20 קמ"ש. יתלה שלט בכניסה לאתר שיגביל מהירות בהתאם. ג. העמסת חומר למשאיות תעשה בגובה נמוך ככל הניתן. ד. משאיות להובלת פסולת אל מחוץ לאתר יכוסו בריעות מתאימות ומהודקות. ה. ככל שתידרש הרטבת דרכים שאינן סלולות, היא תעשה ללא שימוש בתמלחות.</p>	
<p>ניקוז</p>	<p>6.7</p>
<p>1. העקרונות המופיעים בנספח לניהול הטיפול במי נגר עילי וניקוז יהיו מחייבים. 2. על היזם לנקוט בכל אמצעי על מנת שכמות הנגר והסחף היוצאים משטח התכנית לא תהיה גדולה יותר מכמות הנגר והסחף שתורם השטח לפני יישום התכנית 3. שימור קרקע בתחום התכנית ע"י זריעה/עידוד צמחייה מתאימה, בין הפאנלים להגדלת חספוס הקרקע וחדור המים. 4. ייצוב התעלות כנגד ארוזיה באמצעות צמחייה וחיבורן לעורק ניקוז קיים. 5. אחת לשנה, במשך 5 השנים הראשונות תתבצע בדיקה ע"י איש מקצוע לבדוק את יעילות האמצעים להקטנת כמות הנגר העילי והסחף. דו"ח יוגש לרשות הניקוז ומשרד החקלאות מחוז דרום. 6. במידה וימצא כי האמצעים אינם עומדים בדרישות יוסיף היזם אמצעים נוספים. 7. לאחר 5 השנים הראשונות תתבצע בדיקה מסוג זה אחת ל 3 שנים. דו"ח יוגש לרשות הניקוז ומשרד החקלאות מחוז דרום.</p>	
<p>תשתיות</p>	<p>6.8</p>
<p>כללי: כל מערכות התשתית בתחום המתקן הפוטו-וולטאי תהיינה תת קרקעיות, ויבוצעו בהתאם לדרישות הוועדה. א. חייבה הקמת המתקן הפוטו-וולטאי הסטה של קו תשתית קיים, הקמתו של הקו החדש וביטולו של הקו הקיים יבוצעו ע"י מגיש התכנית ובהתאם להנחיות בעל התשתית ובפיקוח הרשות המוסמכת. ב. פירוק קו התשתית הקיים יבוצע רק לאחר הקמת והפעלת הקו החלופי. ג. במידה שאין צורך העתקת קו התשתית אזי בהיתר הבנייה מכוח תכנית זו יקבעו מגבלות הבטיחות והבטחת גישה לקו התשתית. לעניין סעיף זה: "קו תשתית"- קו עילי או תת קרקעי להעברה של חשמל, תקשורת, מים, ניקוז וביוב. ד. כל צנרת שתונח על הקרקע תמוגן בכדי למנוע פגיעה בבע"ח.</p>	
<p>עתיקות</p>	<p>6.9</p>
<p>כל עבודה בתחום עתיקות מוכרז, תתואם ותבוצע רק לאחר קבלת אישור מנהל רשות העתיקות בהתאם לדין. היה והעתיקות שתגלינה תצרכנה שינוי בנינוי במגרש, תהייה בוועדה רשאית להתיר שינויים כאמור ובלבד שלא יתווספו עקב שינויים אלה זכויות בניה, לא יגבה הבניין ולא תהיה חריגה בקווי הבניין, העולה על 10%.</p>	

6.10 הוראות בדבר קיום היועצות

הוראות בדבר קיום היועצות: בכל מקום בו נדרש תיאום, חוות דעת או היועצות עם גורמים חיצוניים על פי תכנית זו, יתבצע הנ"ל בתוך 30 ימים מיום שהועברו מסמכים לאותו הגורם ע"י יזם התכנית. היה ולא נמסרה חוות דעת הגורם החיצוני בתוך פרק הזמן שנקבע, יקבל מוסד התכנון החלטה ללא קבלתה. במקום בו נדרש אישור גורם חיצוני על פי דין יחולו הוראות הדין.

6.11 חלוקה ו/ או רישום

חלוקה ורישום יתבצעו לפי סימן ז' פרק ג' לחוק התכנון והבניה התשכ"ה 1965.

7. ביצוע התכנית**7.1 שלבי ביצוע**

מספר שלב	תאור שלב	התנייה
0	ככל שלא תתאפשר הוצאת היתר בניה למלוא שטח התכנית בהינף אחד בשל מגבלות חשמליות, הוצאת ההיתרים תהיה על פי השלביות המוצעת	
1	היתר בניה תא שטח 1	תנאי להיתר בניה בתחום התכנית יהיה מימוש בפועל של מלוא השטח בתכנית 1040\7מפ
2	היתר בניה תא שטח 2	בקשה להיתר בניה בתא שטח 2 תוגש בתנאי הוצאת היתר בניה למגרש 1
3	היתר בניה תא שטח 3	בקשה להיתר בניה בתא שטח 3 תוגש בתנאי הוצאת היתר בניה למגרש 2

7.2 מימוש התכנית

1. הוצאת היתרים תתאפשר בתוך 5 שנים מיום אישור התכנית כחוק.
2. התכנית תחשב בטלה אם לא ניתן היתר בניה למתקן פוטו וולטאי מכוחה בתוך 5 שנים מיום אישורה, וכן אם לא הוקם מכוחה, בתוך 3 שנים מיום קבלת ההיתר, מתקן פוטו וולטאי המייצר חשמל.
3. מוסד התכנון שאישר את התכנית רשאי להאריך את פרקי הזמן כאמור לעיל ובתנאי ששקל, בין היתר את: מגמות התכנון בסביבת התכנית, המשך השימוש החקלאי בפועל בשטח התכנית בהתייעצות עם משרד החקלאות ופיתוח הכפר והתאמה לעקרונות התכנון הארצי בתחום משק האנרגיה.
4. החליט מוסד התכנון על הארכת תוקף התכנית, יפרסם הודעה על כך כפי שמפרסמים הודעה על אישור תכנית.
5. פקע תוקפה של התכנית כאמור לעיל יחול הייעוד בתא שטח מס' 1,2,3 בייעוד חקלאי.