

הוראות התכנית

תכנית מס' 618-0791327

שכונה 2 מגרש 156, רהט

מחוז דרום

מרחב תכנון מקומי רהט

סוג תכנית תכנית מפורטת

אישורים



חוק התכנון והבניה, התשכ"ה - 1965

משרד האוצר - מחוז דרום

הוועדה המחוזית החליטה ביום :

18/05/2020

להפקיד את התכנית

11/06/2020

י"ר הוועדה המחוזית

תאריך

ניתן לצפות במסמכי התכנית ובהחלטות בעניינה באתר תכנון זמין :

<http://mavat.moin.gov.il/MavatPS/Forms/SV3.aspx?ABC>

דברי הסבר לתכנית

התכנית מציעה מסגרת תכנונית להוספת 3 יחיד ל-2 המאושרות ע"י תוספת זכויות בנייה והסדרת המצב הקיים לצורך מתן מענה לצרכי הדיירים, בשכונה 2 במגרש 156, ברהט".



תכנון זמין
מונה הדפסה 5



תכנון זמין
מונה הדפסה 5



תכנון זמין
מונה הדפסה 5

דף ההסבר מהווה רקע לתכנית ואינו חלק ממסמכיה הסטטוטוריים.

1. זיהוי וסיווג התכנית

1.1 שם התכנית שם התכנית שכונה 2 מגרש 156, רהט

ומספר התכנית

מספר התכנית 618-0791327

1.2 שטח התכנית 1.001 דונם

1.4 סיווג התכנית סוג התכנית תכנית מפורטת

האם מכילה הוראות של תכנית מפורטת לא

ועדת התכנון המוסמכת להפקיד את התכנית מחוזית

לפי סעיף בחוק לי"ר

היתרים או הרשאות תכנית שמכוחה ניתן להוציא היתרים או הרשאות

סוג איחוד וחלוקה ללא איחוד וחלוקה

האם כוללת הוראות לענין תכנון תלת מימדי לא



1.5 מקום התכנית

1.5.1 נתונים כלליים

מרחב תכנון מקומי	רהט
קואורדינאטה X	177138
קואורדינאטה Y	589937

1.5.2 תיאור מקום

שכ' 2 מגרש 156, רהט

1.5.3 רשויות מקומיות בתכנית והתייחסות לתחום הרשות, נפה

רהט - חלק מתחום הרשות:

נפה באר שבע

1.5.4 כתובות שבהן חלה התכנית

שכונה

שכ' 2 מגרש 156

1.5.5 גושים וחלקות בתכנית

מספר גוש	סוג גוש	חלק / כל הגוש	מספרי חלקות בשלמותן	מספרי חלקות בחלקן
99999	לא מוסדר	חלק		999
100667	מוסדר	חלק	39	

הכל על-פי הגבולות המסומנים בתשריט בקו הכחול.

1.5.6 גושים ישנים

לא רלוונטי

1.5.7 מגרשים / תאי שטח מתכניות קודמות שלא נרשמו כחלקות

מספר תוכנית	מספר מגרש/תא שטח
389 /03 /7	156

1.5.8 מרחבי תכנון גובלים בתכנית

לא רלוונטי



תכנון זמין
מונה הדפסה 5



תכנון זמין
מונה הדפסה 5



תכנון זמין
מונה הדפסה 5

1.6 יחס בין התכנית לבין תכניות מאושרות קודמות

תאריך	מס' עמוד בילקוט פרסומים	מספר ילקוט פרסומים	הערה ליחס	סוג יחס	מספר תכנית מאושרת
31/08/2005	4014	5432	תכנית זו אינה פוגעת בהוראות תכנית 15/223/02/17. הוראות תכנית 15/223/02/17 תחולנה על תכנית זו.	כפיפות	15 /223 /02 /17
13/03/2007	1999	5640	תכנית זו אינה פוגעת בהוראות תכנית 402/02/17. הוראות תכנית 402/02/17 תחולנה על תכנית זו.	כפיפות	402 /02 /17
28/01/1993	1375	4080	תכנית זו מחליפה את הוראות תכנית 389/03/7 בכל הנוגע לתחום התכנית הזו בלבד".	החלפה	389 /03 /7
07/01/2003		5145	תכנית זו מחליפה את הוראות תכנית 2155 /מק/17 בכל הנוגע לתחום התכנית הזו בלבד .	החלפה	2155 /מק/ 17

הערה לטבלה:

מס' תכנית מאושרת: 4/40/34
 -תכנית זו מחליפה את הוראות תכנית 4/40/34 בכל הנוגע לתחום התכנית הזו בלבד".

1.7 מסמכי התכנית

נכלל בהוראות התכנית	תיאור המסמך	תאריך יצירה	עורך המסמך	תאריך עריכה	מספר עמודים / גליון	קנה מידה	תחולה	סוג המסמך
כן			יוסף אל שאפעי				מחייב	הוראות התכנית
לא	תשריט מצב מוצע		יוסף אל שאפעי		1	1: 250	מחייב	תשריט מצב מוצע
לא		09: 54 01/04/2020	יוסף אל שאפעי	01/04/2020	1	1: 250	רקע	מצב מאושר



תכנון זמין
מונה הדפסה 5

כל מסמכי התכנית מהווים חלק בלתי נפרד ממנה, משלימים זה את זה ויקראו כמקשה אחת. במקרה של סתירה בין המסמכים המחייבים לבין המנחים יגברו המסמכים המחייבים. במקרה של סתירה בין המסמכים המחייבים לבין עצמם תגברנה ההוראות על התשריטים



תכנון זמין
מונה הדפסה 5

1.8 בעלי עניין/ בעלי זכויות בקרקע / עורך התכנית ובעלי מקצוע

1.8.1 מגיש התכנית

מקצוע/ תואר	סוג	שם	מספר רשיון	שם תאגיד	ישוב	רחוב	בית	טלפון	פקס	דוא"ל
	פרטי	ג'ומעה רמדאן זעילה			רהט	(1)	156	050-4651905		GOMy22@gmail.com

הערה למגיש התכנית:

(1) כתובת: מגורים בשכונה 2 מגרש 156, ברהט.

1.8.2 יזם

סוג	שם	מספר רשיון	שם תאגיד	ישוב	רחוב	בית	טלפון	פקס	דוא"ל
פרטי	עזיזה סווילס זעילה			רהט	(1)	156	050-4651905		GOMy22@gmail.com

(1) כתובת: מגורים בשכונה 2 מגרש 156, ברהט.


1.8.3 בעלי עניין בקרקע

סוג	תיאור	שם	מספר רשיון	שם תאגיד	ישוב	רחוב	בית	טלפון	פקס	דוא"ל
בבעלות מדינה				רשות מקרקעי ישראל	באר שבע	(1)	4	08-6264219	08-6264221	

(1) כתובת: קריית הממשלה ק-1.

1.8.4 עורך התכנית ובעלי מקצוע

מקצוע/ תואר	סוג	שם	מספר רשיון	שם תאגיד	ישוב	רחוב	בית	טלפון	פקס	דוא"ל
	עורך ראשי	יוסף אל שאפעי	118296	אל שאפעי הנדסה	רהט	אל ביאדר (1)	150	08-9918630	072-2449808	shafhee@inter.net.il



מקצוע/ תואר	סוג	שם	מספר רשיון	שם תאגיד	ישוב	רחוב	בית	טלפון	פקס	דוא"ל
מודד	מודד	ויסאם מיעארי	1090	מיעארי מדידה והנדסה	סחינין	(2)	4	050-2416200		yaser_gn@w alla.com

(1) כתובת: רהט שכונה 7 מגרש 150, רהט.

(2) כתובת: רחוב ראשי מס' 4.



תכנון זמין
מונה הדפסה 5



תכנון זמין
מונה הדפסה 5

1.9 הגדרות בתכנית

בתכנית זו יהא לכל מונח מהמונחים המפורטים להלן הפרוש המופיע בצד ההגדרה, אלא אם כן משתמע אחרת מהוראות התכנית או מהקשר הדברים.

מונח	הגדרת מונח
שיג	מבנה אירוח מסורתי

כל מונח אשר לא הוגדר בתכנית זו, תהיה נודעת לו המשמעות הנתונה לו בחוק התכנון והבניה התשכ"ה – 1965 (להלן "החוק") או בתקנות שהותקנו מכוחו, וזאת בהיעדר כוונה אחרת משתמעת.

**2. מטרת התכנית ועיקרי הוראותיה****2.1 מטרת התכנית**

יצירת מסגרת תכנונית ל-תוספת 3 יח"ד(סה"כ 5 יח"ד במגרש) וזכויות בנייה במגרש מגורים 156 שכונה 2 ברהט.

2.2 עיקרי הוראות התכנית

- א- קביעת השימושים ומגבלות וזכויות הבניה .
- ב-שינוי יעוד ממגורים א' למגורים ב' .
- ג-קביעת תנאים למתן היתר בניה .
- ד-שינוי קווי בניין כמסומן בתשריט .
- ה-הגדלת יח"ד מ-2 ל-5 יח"ד.



3. טבלת יעודי קרקע ותאי שטח בתכנית**3.1 טבלת יעודי קרקע ותאי שטח בתכנית**


יעוד	תאי שטח
מגורים ב'	156
סימון בתשריט	יעוד
מבנה להריסה	מגורים ב'
	תאי שטח כפופים
	156

3.2 טבלת שטחים**מצב מאושר**

יעוד	מ"ר	אחוזים
מגורים א'	1,001.61	100
סה"כ	1,001.61	100


מצב מוצע

יעוד	מ"ר מחושב	אחוזים מחושב
מגורים ב'	1,001.61	100
סה"כ	1,001.61	100



4. יעודי קרקע ושימושים

4.1	מגורים ב'
4.1.1	שימושים
	מגורים, שיג, מחסן, מרתף, חניה מקורה, ממ"ד.
4.1.2	הוראות
א	<p>בינוי ו/או פיתוח</p> <p>- תותר הקמת שני מבנים מגורים .</p> <p>- מחסן : א. בבניה רוויה (2 קומות ומעלה)- המחסן עבור יח"ד בקומת הקרקע יבנה בקומת הקרקע כחלק מהמבנה או בנפרד ממנו בקו בניין צידי 0. עבור שאר יח"ד המחסן יהיה חלק מהמבנה.</p> <p>ב. לא יותרו פתחים בקו בניין 0.00 לכיוון המגרש השכן.</p> <p>ג. גובה מירבי למחסן יהיה עד 2.75 מטר. ד. ניקוז המחסן יהיה אל כיוון המגרש המבקש.</p> <p>-ממ"ד/ממ"ק יבנה כחלק מיחידת הדיור, ועפ"י הוראות הג"א .</p> <p>- חנייה מקורה : א. שער החניה יפתח לכיוון מגרש המבקש.</p> <p>ב. תהיה הפרדה בין תחום החצר לבין אזור החנייה ותמרון הרכבים.</p> <p>ג-החנייה תממוקם בקו בניין קדמי צידי 0.</p> <p>-שיג: יבנה בחזית המגרש, גובהו המירבי עד 2.75 מ' ואם בצמידות למבנה המגורים, בהתאם לגובה הקומה הראשונה במבנה זה. חומרי הגמר יהיו זהים למבנה המגורים. ניקוז השיג יהיה אל כיוון המגרש המבקש, לא יותרו פתחים בקו בנין צידי 0.00 לכיוון המגרש השכן אלא לצורך איורור ותאורה. הכניסה לשיג תהיה מתחום המגרש בלבד. כל שימוש אחר יהווה סטיה ניכרת מהוראות התכנית.</p> <p>- הנחיות מרחביות לעיצוב אדריכלי יינתנו בעת בקשת היתר בנייה מטעם הרשות המקומית.</p> <p>- מתקני איסוף אשפה: יתוכננו בהתאם להוראות הרשות המקומית. הם ימוקמו ככל הניתן בגומחות התשתיות (פילרים) ובאופן נסתר .</p> <p>- ניתן למקם על הגג מתקנים טכניים כגון מערכות למיזוג אוויר, מעלית, קולטי שמש. עפ"י אישור מהנדס העיר (בבקשה להיתר) .</p>



5. טבלת זכויות והוראות בניה - מצב מוצע

קו בנין (מטר)	מספר קומות				גובה מבנה- מעל הכניסה הקובעת (מטר)	צפיפות יה"ד לדונם	מספר יה"ד	תכנית (% מתא שטח)	אחוזי בניה כוללים (%)	שטחי בניה (מ"ר)		גודל מגרש (מ"ר)	תאי שטח	שימוש	יעוד
	מזרח	מערב	צפון	דרום						מעל הכניסה הקובעת					
										עיקרי	שרות				
קדמי	אחורי	צפוני- שמאלי	צפוני- ימני	מזרח	12 (3)	5	5	60	120	165 (2)	1036 (1)	1001	156	מגורים	מגורים ב'
(4)	(4)	(4)	(4)	3											

האמור בטבלה זו גובר, במקרה של סתירה, על הוראות כלליות אחרות, בין בהוראות התכנית ובין בתשריט המצב המוצע.
גם בטבלה עצמה גוברת הוראה מפורטת על הוראה כללית

שטחי הבניה המפורטים בטבלה שלעיל כוללים את כל שטחי הבניה המירביים בתכנית זו
הערכים בטבלה מתייחסים לכל תא שטח בנפרד גם אם הוגדר טווח תאי שטח

הערות לטבלת זכויות והוראות בניה – מצב מוצע:

- (1) מתוכם 60 מ"ר שיגי (12 מ"ר לכל יחיד) ..
- (2) 1- מחסן בגודל 60 מ"ר .
- 2- ממ"ד בגודל 60 מ"ר (12 מ"ר לכל יחידת דיור) .
- 3- חניה בגודל 45 מ"ר ..
- (3) כולל קומת עליה לגג..
- (4) כמסומן בתשריט..

6. הוראות נוספות

<p>6.1 תנאים למתן היתרי בניה</p>	<p>6.1</p>
<p>היתרי בניה יינתנו ע"י מוסד התכנון המוסמך עפ"י תכנית זו לאחר אישורה . א-בקשה להיתר בניה תציג בתכנית בינוי את האפשרות למיצוי כל זכויות הבניה המוקנות מכוח תכנית זו". ב- תנאי להיתר בניה הגשת חישוב מוערך של כמות פסולת בניין ועודפי עפר צפויים עקב עבודות הבניה ואישור על הסדר פינויים לאתר מאושר ומוסדר על פי כל דין. היתר אכלוס מותנה בהצגת אישור פינוי כאמור התואמים לכמות שהוערכה . ג.הבקשה להיתר בנייה תכלול תכנית בינוי ופיתוח שטח ערוכה על גבי מפה מצבית טיפוגרפית מעודכנת כחוק וחתומה ע"י מודד מוסמך. התכנית תכלול את כל פרטי הפיתוח כגון : גבהי קרקע מתוכננים וקיימים, מקום החניות, הכניסות למגרש, גדרות וחזיתות למגרש, מתקן לאיסוף אשפה, חיבורי מים וביוב, מפלסי השבילים והרחובות, מתקן לייבוש כביסה, פירוט חומרי הגמר יופיעו על החזיתות של המבנים בקני"מ 1: 100. ד- תנאי למתן היתרי בניה יהיה אישור פיקוד העורף לפתרונות המיגון בתחום המגרש ה- תנאי למתן היתר לכריתת/העתקת עצים בוגרים כהגדרתו בסעיף 83 ג' לחוק יהיה מתן רישיון לכך מפקיד היערות. ו- היתר לתוספת בנייה מותנה בדבר בדיקת הצורך בחיזוק המבנה הקיים לפי הוראות תקן ת"י 413 . ז- בבנייה חדשה : עמידות מבנים בפני סיכונים סיסמיים, לרבות עמידותם בפני הגברה של תנודות קרקע, תחושב לפי ת"י 413 על כל חלקיו ותיקונו שיהיה בתוקף לעת הגשת הבקשה להיתר בניה". ח- תנאי למתן היתר בניה הינו הריסת המבנים המסומנים להריסה בתשריט.</p>	
<p>6.2 חניה</p>	<p>6.2</p>
<p>החנייה תהייה בתחום המגרש , ע"פ תקן חניה ארצי התקף בזמן הבקשה להיתר בנייה .</p>	
<p>6.3 חשמל</p>	<p>6.3</p>
<p>לא יינתן היתר בניה למבנה או חלק ממנו מתחת לקוי חשמל עיליים. בקרבת קווי חשמל עיליים, יינתן היתר בניה רק במרחקים גדולים מהמרחקים המפורטים בטבלה הבאה, בקו אנכי משוך על הקרקע בין ציר קו החשמל לבין החלק הבולט ביותר של המבנה. אין לבנות בניינים מעל לכבלי חשמל תת-קרקעיים ובמרחק קטן מ - 2 מ' מכבלים אלה. אין לחפור מעל כבלים חשמל תת-קרקעיים אלא לאחר קבלת אישור והסכמת חברת החשמל. קו חשמל מתח נמוך : מרחק מתיל חיזוני -3מ' , מרחק מציר הקו -3.5מ' קו חשמל מתח גבוה 22 ק"ו : מרחק מתיל חיזוני-5מ' , מרחק מציר הקו- 6מ'. קו חשמל מתח עליון 161 ק"ו (קיים או מוצע) : מרחק מציר הקו- 20מ'. קו חשמל מתח עליון 400 ק"ו (קיים או מוצע) : מרחק מציר הקו - 35מ'. אין לבנות בניינים מעל לכבלי חשמל תת-קרקעיים ובמרחק קטן מ - 2 מ' מכבלים אלה. אין לחפור מעל כבלים חשמל תת-קרקעיים אלא לאחר קבלת אישור והסכמת חברת החשמל.</p>	
<p>6.4 עתיקות</p>	<p>6.4</p>
<p>ככול שימצאו עתיקות במהלך העבודה בתחום שטח התכנית, העבודות יופסקו והודעה תועבר לרשות העתיקות. המשך עבודה תתואם ותבוצע רק לאחר קבלת מנהל רשות העתיקות כמתחייב ובכפוף להוראות סעיף 29 לחוק העתיקות התשל"ח-1978. במידה ויידרש ע"י רשות העתיקות ביצוע של פעולות מקדימות פיתוח, חיתוכי בדיקה, חפירה, בדיקה, חפירת הצלה מדגמית חפירת</p>	

6.4	עתיקות
<p>הצלה] יבצען היזם עפ"י תנאי רשות העתיקות. במידה ויתגלו עתיקות המצדיקות שימור עפ"י חוק העתיקות התשל"ח 1978 וחוק רשות העתיקות התשמ"ט 1989 ייעשו ע"י היזם ועל חשבונו כל הפעולות המתבקשות מהצורך לשמר את העתיקות. היה והעתיקות יצריכו שינוי בתכנית הבנייה, תהייה הועדה המקומית רשאית להתיר שינויים כאמור ובלבד שלא יתווספו עקב שינויים אלה זכויות בנייה, או תוספות שמשמעותן פגיעה בקרקע.</p>	



תכנון זמין
מונה הדפסה 5

6.5	ניהול מי נגר
<p>יש להבטיח כי 15% לפחות משטח המגרש יושאר כשטח חדיר למים שטח מגונן או מכוסה בחומר חדיר אחר. הפיכת המגרש ל"אגן היקוות זעיר" המשאיר בתוכו את רוב הגשם היורד בתחומו, באמצעות תחילת המגרש והכנת מוצא לעודפי המים בנקודה הנמוכה. חיבור השטחים האטומים לשטחים החדירים במגרש, בעזרת מרזבים מן הגגות ושיפועים מתוכננים בחצר. ישמר כושר חדירות הקרקע הטבעית בשטח, על ידי מניעת עירוב של חומרי בניה וחומרים אטומים אחרים, מניעה של הידוק הקרקע וכו'. יעשה ככל הניתן שימוש בחומרי ריצוף חדירים למשל באזור החניה.</p>	



תכנון זמין
מונה הדפסה 5

6.6	תשתיות
<p>תותר העברת קוים עירוניים דרך מגרש פרטי בין קווי הבניין לגבול המגרש בהתאם לדרישות הועדה המקומית</p> <p>1-אספקת מים : יחובר למערכת מים עירונית ובתיאום עם מהנדס העירייה והרשויות המוסמכות .</p> <p>2-מערכות ביוב : המגרש יחובר למערכת השפכים המרכזי מט"ש רהט בתיאום עם מהנדס העירייה והרשויות המוסמכות .</p> <p>3-תקשורת : בהתאם להנחיות מהנדס העיר ובאישור חב' התקשורת .</p>	

7. ביצוע התכנית

7.1 שלבי ביצוע

מספר שלב	תאור שלב	התנייה
0	ל"ר	

7.2 מימוש התכנית

תוך 15 שנים



תכנון זמין
מונה הדפסה 5