

הוראות התכנית

תכנית מס' 652-0844282

מגרשים 285,286 שכונה 45, כסייפה

מחוז	דרום
מרחב תכנון מקומי	נגב מזרחי
סוג תכנית	תכנית מפורטת

אישורים



ניתן לצפות במסמכי התכנית ובהחלטות בעניינה באתר תכנון זמין:

<http://mavat.moin.gov.il/MavatPS/Forms/SV3.aspx?ABC>

דברי הסבר לתכנית

יצירת מסגרת תכנונית להסדרת המצב הבנוי הקיים במגרשים על ידי חלוקה חדשה למגרשים ושינוי קווי בניין למתן מענה למצוקת הדיור למשפחה, במגורים במגרשים 285,286 שכונה 45, כסייפה.



תכנון זמין
מונה הדפסה 6



תכנון זמין
מונה הדפסה 6



תכנון זמין
מונה הדפסה 6

דף ההסבר מהווה רקע לתכנית ואינו חלק ממסמכיה הסטטוטוריים.

1. זיהוי וסיווג התכנית

1.1 שם התכנית שם התכנית מגרשים 285,286 שכונה 45, כסייפה

ומספר התכנית

מספר התכנית 652-0844282

1.2 שטח התכנית 2 דונם

1.4 סיווג התכנית סוג התכנית תכנית מפורטת

האם מכילה הוראות של תכנית מפורטת כן

ועדת התכנון המוסמכת להפקיד את התכנית מקומית

לפי סעיף בחוק 62א (א) (1), 62א (א) (4), 62א (א) (5)

היתרים או הרשאות תכנית שמכוחה ניתן להוציא היתרים או הרשאות

סוג איחוד וחלוקה איחוד ו/או חלוקה בהסכמת כל הבעלים בכל תחום התכנית/בחלק מתחום התכנית

האם כוללת הוראות לענין תכנון תלת מימדי לא



1.5 מקום התכנית

1.5.1 נתונים כלליים

מרחב תכנון מקומי	נגב מזרחי
קואורדינאטה X	209360
קואורדינאטה Y	572659

1.5.2 תיאור מקום

מגרשים 285,286 שכונה 45, כסייפה.

1.5.3 רשויות מקומיות בתכנית והתייחסות לתחום הרשות, נפה

כסייפה - חלק מתחום הרשות: כסייפה

נפה באר שבע

1.5.4 כתובות שבהן חלה התכנית

כניסה	מספר בית	רחוב	ישוב
	285		כסייפה
	286		כסייפה

שכונה שכונה 45

1.5.5 גושים וחלקות בתכנית

מספר גוש	סוג גוש	חלק / כל הגוש	מספרי חלקות בשלמותן	מספרי חלקות בחלקן
100911	מוסדר	חלק		22-24, 83

הכל על-פי הגבולות המסומנים בתשריט בקו הכחול.

1.5.6 גושים ישנים

לא רלוונטי

1.5.7 מגרשים / תאי שטח מתכניות קודמות שלא נרשמו כחלקות

לא רלוונטי


1.5.8 מרחבי תכנון גובלים בתכנית

לא רלוונטי



1.6 יחס בין התכנית לבין תכניות מאושרות קודמות

מספר תכנית מאושרת	סוג יחס	הערה ליחס	מספר ילקוט פרסומים	מס' עמוד בילקוט פרסומים	תאריך
652-0391524	כפיפות	תכנית זו אינה פוגעת בהוראות תכנית 652-0391524. הוראות תכנית 652-0391524 תחולנה על תכנית זו.	7535	7210	03/07/2017
2 /248 /02 /7	כפיפות	תכנית זו אינה פוגעת בהוראות תכנית 02 /7 /02 /248. הוראות תכנית 02 /248 /02 תחולנה על תכנית זו.	3942	650	14/11/1991
348 /03 /7	שינוי	תכנית זו משנה רק את המפורט בתכנית זו וכל יתר הוראות תכנית 03 /7 /348 ממשיכות לחול.	3399	196	13/11/1986



1.7 מסמכי התכנית

נכלל בהוראות התכנית	תיאור המסמך	תאריך יצירה	עורך המסמך	תאריך עריכה	מספר עמודים / גליון	קנה מידה	תחולה	סוג המסמך
כן			יוסף אל שאפעי				מחייב	הוראות התכנית
לא	תשריט מצב מוצע		יוסף אל שאפעי		1	1: 250	מחייב	תשריט מצב מוצע
כן		12: 40 02/05/2021	יוסף אל שאפעי	02/05/2021	1		מחייב	טבלאות הקצאה
לא		10: 05 02/04/2020	יוסף אל שאפעי	02/04/2020	1	1: 250	רקע	מצב מאושר

כל מסמכי התכנית מהווים חלק בלתי נפרד ממנה, משלימים זה את זה ויקראו כמקשה אחת. במקרה של סתירה בין המסמכים המחייבים לבין המנחים יגברו המסמכים המחייבים. במקרה של סתירה בין המסמכים המחייבים לבין עצמם תגברנה ההוראות על התשריטים



1.8 בעלי עניין/ בעלי זכויות בקרקע /עורך התכנית ובעלי מקצוע

1.8.1 מגיש התכנית

מקצוע/ תואר	סוג	שם	מספר רשיון	שם תאגיד	ישוב	רחוב	בית	טלפון	פקס	דוא"ל
	פרטי	אמנה מחמד אל סראעיה			כסייפה	(1)	286	052-2442530		sraiasray22@gmail.com
	פרטי	זאייד סלמאן אל סראעיה			כסייפה	(1)	286	052-2442530		sraiasray22@gmail.com
	פרטי	נוף עטייה אל סראעיה			כסייפה	(2)	285	052-2442530		sraiasray22@gmail.com
	פרטי	וליד מחמד אלצראיעה			כסייפה	(2)	285	052-2442530		sraiasray22@gmail.com
	פרטי	זינב מחמד אלצראיעה			כסייפה	(2)	285	052-2442530		sraiasray22@gmail.com
	פרטי	טאלב מחמד אלצראיעה			כסייפה	(2)	285	052-2442530		sraiasray22@gmail.com

הערה למגיש התכנית:

(1) כתובת: שכי' 45 מגרש 286, כסייפה.

(2) כתובת: שכי' 45 מגרש 285, כסייפה.

1.8.2 יזם

1.8.3 בעלי עניין בקרקע

סוג	תיאור	שם	מספר רשיון	שם תאגיד	ישוב	רחוב	בית	טלפון	פקס	דוא"ל
בבעלות מדינה				רשות מקרקעי ישראל	באר שבע	(1)	4	08-6264219	08-6264219	

(1) כתובת: קרית הממשלה ק-1.

1.8.4 עורך התכנית ובעלי מקצוע

מקצוע/ תואר	סוג	שם	מספר רשיון	שם תאגיד	ישוב	רחוב	בית	טלפון	פקס	דוא"ל
	עורך ראשי	יוסף אל שאפעי		אלשאפעי הנדסה	רהט	אל ביאדר	150	089918630		shafhee@interr.net.il
מודד	מודד	ויסאם מיעארי	1090	מיעארי מדידה והנדסה	סחינין	(1)	4	08-6652088		yaser_gn@walla.com

(1) כתובת: סחינין רחוב ראשי.



תכנון זמין
מונה הדפסה 6



תכנון זמין
מונה הדפסה 6

1.9 הגדרות בתכנית

בתכנית זו יהא לכל מונח מהמונחים המפורטים להלן הפרוש המופיע בצד ההגדרה, אלא אם כן משתמע אחרת מהוראות התכנית או מהקשר הדברים.

מונח	הגדרת מונח
שיג	מבנה אירוח מסורתי

כל מונח אשר לא הוגדר בתכנית זו, תהיה נודעת לו המשמעות הנתונה לו בחוק התכנון והבניה התשכ"ה – 1965 (להלן "החוק") או בתקנות שהותקנו מכוחו, וזאת בהיעדר כוונה אחרת משתמעת.

**2. מטרת התכנית ועיקרי הוראותיה****2.1 מטרת התכנית**

קביעת קווי בניין, איחוד וחלוקה למגרשים 285,286 שכי' 42 כסייפה.

2.2 עיקרי הוראות התכנית

א- קביעת קווי בניין על פי סעיף 62א(א) סעיף קטן 4.

ב- איחוד וחלוקה על פי סעיף 62א(א) סעיף קטן 1.

ג- שינויים בהוראות בינוי או עיצוב ארכיטקטוני לפי סעיף 62א(א) סעיף קטן 5.



3. טבלת יעודי קרקע ותאי שטח בתכנית

3.1 טבלת יעודי קרקע ותאי שטח בתכנית

יעוד	תאי שטח
מגורים א'	286,285
סימון בתשריט	יעוד
מבנה להריסה 2	מגורים א'
תאי שטח כפופים	תאי שטח כפופים
286,285	286,285


3.2 טבלת שטחים

מצב מאושר

יעוד	מ"ר	אחוזים
מגורים א'	2,000	100
סה"כ	2,000	100


מצב מוצע

יעוד	מ"ר מחושב	אחוזים מחושב
מגורים א'	2,000	100
סה"כ	2,000	100



4. יעודי קרקע ושימושים

4.1	מגורים א'
4.1.1	שימושים
	מגורים
4.1.2	הוראות
א	<p>בינוי ו/או פיתוח</p> <p>- תותר בניית שני מבני מגורים במרחק שלא יפחת מ-3 מ', עד שלש קומות .</p> <p>- גובה הכניסה הקובעת יותאם עם המבנה הקיים .</p> <p>- ממ"ד/ממ"ק : ועפ"י הוראות הג"א (12 מ"ר לכל יח"ד) .</p> <p>- שיג : שיג : חדר אירוח מסורתי בגודל 30 מ"ר למגרש , ניתן למקם את השיגי בנפרד ו/או בכל מרחק מהמבנה העיקרי ו/או כחלק מקומת הקרקע. קו בניין קדמי צדי 0 עד 3 מ' גובה מרבי לקירווי השיגי יהיה 2.75 מ', הכניסה לשיג תהיה מתוך המגרש , ניקוז השיג יהיה לכיוון המגרש המבקש , לא יותרו פתחים בקו בניין (0,0) אלא לצורך אוורור ותיאורה . כל שימוש אחר יהווה סטיה ניכרת מהוראות התכנית .</p> <p>- מחסן למגורים א' : יותר מחסן בשטח מרבי של 8 מ"ר ליח"ד . שטח המחסן יחושב כשטח שירות . ניתן יהיה לבנות את המחסן כחלק מהמבנה העיקרי או כמבנה בודד . תותר בניית מחסן אחד גדול עבור מספר יח"ד . ניקוז הגגות יהיה אל תוך המגרש .</p> <p>- קומת מרתף : בגובה עד 2,35 מ' וישמש למחסן , חניה , מתקנים תיכניים , לא יותרו שירותים ומקלחות , ועל פי חוקי תכנון והבניה .</p> <p>- גדרות : קירות גדר בטון מזערי מעל מפלס הפיתוח הקיים בשטח המגרש יהיה עד 1.6 מ' ניתן להתקין עליו מעקה בטיחותי ו/או סבכה ו/או גדר מתכת . יש לציין את הגדר תראה בחזית המגרש .</p> <p>- מתקני איסוף אשפה : יתוכננו בהתאם להוראות הרשות המקומית. הם ימוקמו ככל הניתן בגומחות התשתיות (פילרים) ובאופן נסתר.</p>
ב	<p>מתקנים ו/או שימושים זמניים</p> <p>ניתן למקם על הגג מתקנים טכניים כגון מכונות למיזוג אוויר , מעלית , קולטי שמש .עפ"י אישור מהנדס הוועדה (בבקשה להיתר) .</p>



5. טבלת זכויות והוראות בניה - מצב מוצע

קו בנין (מטר)	מספר קומות					גובה מבנה- מעל הכניסה הקובעת (מטר)	צפיפות יח"ד לדונם	מספר יח"ד	תכסית (% מתא שטח)	אחוזי בניה כוללים (%)	שטחי בניה (% מתא שטח)			גודל מגרש (מ"ר)	תאי שטח	שימוש	יעוד	
	קדמי	אחורי	צידי- שמאלי	צידי- ימני	מתחת לכניסה הקובעת						מעל הכניסה הקובעת	מעל הכניסה הקובעת						גודל מגרש כללי
												מתחת לכניסה הקובעת	עיקרי					
(4)	(4)	(4)	(4)	1	3	12	4	4	50	110	(3) 10	(2) 5	(1) 95	1000	285	מגורים	א'	
(4)	(4)	(4)	(4)	1	3	12	4	4	50	110	(3) 10	(2) 5	(1) 95	1000	286	מגורים	א'	

האמור בטבלה זו גובר, במקרה של סתירה, על הוראות כלליות אחרות, בין בהוראות התכנית ובין בתשריט המצב המוצע.
גם בטבלה עצמה גוברת הוראה מפורטת על הוראה כללית

שטחי הבניה המפורטים בטבלה שלעיל כוללים את כל שטחי הבניה המירביים בתכנית זו
הערכים בטבלה מתייחסים לכל תא שטח בנפרד גם אם הוגדר טווח תאי שטח

הערות לטבלת זכויות והוראות בניה – מצב מוצע:

(1) הערך מתייחס ל% מתא שטח, הערה : כולל 30 מ"ר שיג.

(2) הערך מתייחס ל% מתא שטח, מתוכם: א- מחסן 8 מ"ר לכל יח"ד. ב- ממ"ד/ממ"ק 12 מ"ר לכל יח"ד. ג- חניה מקורה 15 מ"ר לכל יח"ד..

(3) הערך מתייחס ל% מתא שטח, הערה : לקומת מרתף..

(4) כמסומן בתשריט..



6. הוראות נוספות

6.1	תנאים למתן היתרי בניה
<p>1. תנאי למתן היתר בניה יהיה הכנת דו"ח מעקב ובקרה שינוהל ע"י הועדה המקומית והמועצה המקומית לעניין תוספת יח"ד חדשות מכוח תכנית זו. לתוספת של מעל 500 יח"ד, יידרש שדרוג תשתיות המים והביוב לרבות תחנות השאיבה לביוב והקמת אוגר מי שתיה, בהתאם לנספח המים המים והביוב המצורף לתכנית זו ובכפוף לאישור תאגיד מים והביוב ומשרד הבריאות.</p> <p>2. כל היתר ילווה בהצגת פתרון תנועה וחניה בתחום המגרש בהתאם לדרישות מהנדס הועדה ובאישור רשות התימורר המקומית כמצוין בסעיף חניה 2.6.</p> <p>3. פתרון חניה למספר מגרשים סמוכים יהיה מלווה בהגשת תכנית תנועה לאישור הועדה המקומית כחלק מהבקשה להיתר.</p> <p>4. היתר למגורים ילווה בהצגת נספח תכנית בינוי מפורטת מנחה למצב של מימוש מס' יח"ד מרבי במגרש. התכנית תכלול את העמדת המבנים במגרש, מיקום החניות של כל יחידות הדיור ואופן חלוקת זכויות הבנייה (עיקרי ושרות) בין כל יחידות הדיור. נספח זה יחתם ע"י כל בעלי הזכויות בנכס ויהווה בסיס להוצאת היתרי בניה.</p> <p>5. הצגת פתרון ניקוז במגרש ופיתוח השטח. לא יותר ניקוז מי נגר למגרשים גובלים.</p> <p>6. לא ינתן היתר בניה למגרש אלא לאחר התחייבות היזם לפינוי פסולת הבניה ופינוי עודפי העפר לאתר מוסדר. בקשה להיתר בניה תכלול חישוב מוערך של כמות פסולת הבנין הצפויה עקב עבודות הבניה ואישור על התקשרות היזם עם אתר מאושר ומוסדר. מתן היתר להפעלת האתר מותנה בהצגת אישורי פינוי לאתר המוסדר התואמים את הכמות שהוערכה.</p> <p>7. אישור פקה"ר לפתרונות המיגון לכל יחידות הדיור הקיימות והמוצעות בתחום המגרש</p> <p>8. היתר לתוספת בניה מותנה בדבר הצורך בחיזוק המבנה הקיים לפי הוראות תקן ישראלי ת"י 413.</p> <p>9. במקרים בהם מימוש זכויות הבניה מכוח תכנית זו כרוך בהריסת מבנים קיימים בתחום המגרש, הבקשה להיתר בניה תכלול שלביות בדבר הריסת המבנים והעברת פסולת הבניין לאתר מוסדר ומאושר ע"פ כל דין. סימון מבנים המיועדים להריסה בבקשה להיתר יהיה בהתאם לדרישת מהנדס הועדה והריסתם בהתאם לשלביות הביצוע שתיקבע.</p> <p>10. תנאי להוצאת היתרי בניה למגורים יהיה קביעת מנגנון ניטור על ידי הועדה המקומית למימוש הבניה והבטחת מצאי מספק של מבני ציבור בהתאם לממצאי הפרוגרמה לצרכי ציבור המהווה חלק ממסמכי התכנית.</p>	
6.2	עתיקות
<p>ככול שימצאו עתיקות במהלך העבודה בתחום שטח התכנית, העבודות יופסקו והודעה תועבר לרשות העתיקות. המשך עבודה תתואם ותבוצע רק לאחר קבלת מנהל רשות העתיקות כמתחייב ובכפוף להוראות סעיף 29 לחוק העתיקות התשל"ח-1978. במידה ויידרש ע"י רשות העתיקות ביצוע של פעולות מקדימות פיתוח, חיתוכי בדיקה, חפירה, בדיקה, חפירת הצלה מדגמית חפירת הצלה] יבצען היזם עפ"י תנאי רשות העתיקות. במידה ויתגלו עתיקות המצדיקות שימור עפ"י חוק העתיקות התשל"ח 1978 וחוק רשות העתיקות התשמ"ט 1989 ייעשו ע"י היזם ועל חשבוננו כל הפעולות המתבקשות מהצורך לשמר את העתיקות. היה והעתיקות יצריכו שינוי בתכנית הבנייה, תהייה הועדה המקומית רשאית להתיר שינויים כאמור ובלבד שלא יתווספו עקב שינויים אלה זכויות בנייה, או תוספות שמשמעותן פגיעה בקרקע.</p>	
6.3	חניה
<p>החניה תהיה בתחום המגרש וע"פי תקן חניה ארצי התקף בעת מתן להיתר בניה.</p>	

6.4

חשמל

א. תנאי למתן היתר בניה יהיה - תיאום עם חברת החשמל בדבר תכנון והקמת חדר שנאים ו/או חדר מיתוג, קווי חשמל עיליים ותת קרקעיים, והנחיות לגבי מרחקי בניה ומגבולות שימוש מקווי חשמל עיליים ותת קרקעיים קיימים ומתוכננים.

ב. בשטחי בנויים, תחנות השנאה חדשות יוקמו במבנה שהוקם לשם כך. במקרים בהם תנאי השטח אינם מאפשרים הקמת שנאים במבנה, ראשי מהנדס הרשות המקומית לאשר הקמת שנאים על עמודי חשמל. מגבלה זו לא תחול בשטחים פתוחים, בהם תותר הקמת תחנת שנאים על עמודי חשמל.

ג. שנאי ימוקם במבנה נפרד או בחלק של הבנין בתאום עם חברת החשמל ובאישור הוועדה המקומית.

ד. איסור בניה מתחת לקווי חשמל עיליים

לא יינתן היתר בניה מתחת לקווי חשמל עיליים קיימים או מאושרים, אלא במרחקים המפורטים להלן, מקו המשוך אל הקרקע מהתיל הקיצוני של הקו או מציר הקו, הכל כמפורט להלן, לבין החלק הבולט או הקרוב ביותר לבנין, פרט לבנינים המותרים בשטח למעבר קווי החשמל.

מציר הקומה התיל הקיצוני

2.25 מ' / 2.00 מ' א. קו חשמל מתח נמוך

6.50 מ'

8.50 מ'

5.00 מ'

ב. קו חשמל מתח גבוה

עד 33 ק"ו:

בשטח בנוי

בשטח פתוח

13.00 מ'

20.00 מ'

9.50 מ'

ג. קו חשמל מתח עליון

110 - 160 ק"ו:

בשטח בנוי

בשטח פתוח

35.00 מ' ד. קו חשמל מתח על:

מעל 160 ק"ו עד 400 ק"ו

* באיזורים בהם המרחקים בין עמודי החשמל בקווי מתח עליון/ על- עליון מן האמור לעיל, יש לפנות אל חברת החשמל על מנת לקבל מידע לגבי המרחקים המזעריים המותרים.

בתוכנית מתאר המתירה הקמת של מבנים המכילים חומרים מסוכנים העומדים לדליקה או לפיצוץ תכלול הוראה, הקובעת כי ל יינתן היתר בניה אלא במרחקי בטיחות שייקבעו בתוכנית



תכנון זמין
מונה הדפסה 6



תכנון זמין
מונה הדפסה 6



תכנון זמין
מונה הדפסה 6

<p>חשמל</p>	<p>6.4</p>
<p>המתאר ובתיאום עם חברת החשמל. לפני תחילת כול ביצוע עבודות חפירה או בניה יבדוק המבצע את קיומם האפשרי של קווי החשמל. אין לחפור או לבצע עבודות כלשהי מעל ובקרבה של פחות מ- 3 מ' מקוי חשמל תת קרקעיים אלא לאחר קבלת אישור מחברת החשמל. אין לבנות מבנים מעל כבלי חשמל תתקרקעיים או בקרבה של פחות מ- 0.5 מ' מקוי חשמל תת קרקעיים מתח / מתח נמוך או 1.0 מ' מקוי חשמל תת קרקעיים מתח עליון. לא ינתן היתר לחפירה, חציפה או כריה במרחק הקטן מ-10 מ' מהמסד של עמוד חשמל במתח גבוה/ נמוך ולא תבוצע פעולה כזו, אלא לאחר שניתנה לחברה הזדמנות לחוות דעה על ההיתר המבוקש או הפעולה אותה עומדים לבצע לפי העניין. על אף המור לעיל, בתחום תוכנית המתאר הקובעת רצועה למעבר קווי חשמל ראשיים = קווי מתח עליון יחולו הוראות תוכנית מתאר זו.</p>	
<p>ניהול מי נגר</p>	<p>6.5</p>
<p>א. יש להבטיח כי 15% לפחות משטח המגרש יושאר כשטח חדיר למים שטח מגונן או מכוסה בחומר חדיר אחר. ב. הפיכת המגרש ל"אגן היקוות זעיר" המשאיר בתוכו את רוב הגשם היורד בתחומו, באמצעות תחימת המגרש והכנת מוצא לעודפי המים בנקודה הנמוכה. חיבור השטחים האטומים לשטחים החדירים במגרש, בעזרת מרזבים מן הגגות ושיפועים מתוכננים בחצר. ג. ישמר כושר חדירות הקרקע הטבעית בשטח, על ידי מניעת עירוב של חומרי בניה וחומרים אטומים אחרים, מניעה של הידוק הקרקע וכו'. ד. יעשה ככל הניתן שימוש בחומרי ריצוף חדירים למשל באזור החניה.</p>	
<p>פיקוד העורף</p>	<p>6.6</p>
<p>"תנאי למתן היתרי בניה יהיה אישור פיקוד העורף לפתרונות המיגון בתחום המגרש"</p>	
<p>חלוקה ו/ או רישום</p>	<p>6.7</p>
<p>רישוי וחלוקת המגרשים תעשה לפי סימן ז' פרק ג' לחוק התכנון והבניה, התשכ"ה : 1965.</p>	
<p>פסולת בניין</p>	<p>6.8</p>
<p>הבקשה להיתר בניה תכלול חישוב מוערך של כמות פסולת הבניין הצפויה עקב עבודות הבניה ואישור על פינוייה לאתר מוכרז .</p>	
<p>תשתיות</p>	<p>6.9</p>
<p>תותר העברת קוים עירוניים דרך מגרש פרטי בין קווי הבניין לגבול המגרש בהתאם לדרישות הוועדה המקומית 1-אספקת מים : יחובר למערכת מים עירונית ובתיאום עם מהנדס העירייה והרשויות המוסמכות . 2-מערכות ביוב : המגרש יחובר למערכת השפכים המרכזי מט"ש כסיפה. בתיאום עם מהנדס העירייה והרשויות המוסמכות . 3-תקשורת : בהתאם להנחיות מהנדס העיר ובאישור חב' התקשורת .</p>	
<p>היטל השבחה</p>	<p>6.10</p>
<p>הוועדה המקומית תטיל ותגבה השבחה בהתאם להוראות התוספת השלישית לחוק .</p>	



7. ביצוע התכנית

7.1 שלבי ביצוע

7.2 מימוש התכנית

תוך 15 שנים



תכנון זמין
מונה הדפסה 6



תכנון זמין
מונה הדפסה 6



תכנון זמין
מונה הדפסה 6

מבצעת		מבצעת		מבצעת		מבצעת		מבצעת		מבצעת		מבצעת		מבצעת	
מס' זכרון	שכונה	שטח	מס' זכרון	שכונה	שטח	מס' זכרון	שכונה	שטח	מס' זכרון	שכונה	שטח	מס' זכרון	שכונה	שטח	מס' זכרון
285,286	מגורים	2,000.00	285,286	מגורים	2,000.00	285,286	מגורים	2,000.00	285,286	מגורים	2,000.00	285,286	מגורים	2,000.00	285,286
1	1	2,000.00	2,000.00	2,000.00	2,000.00	2,000.00	2,000.00	2,000.00	2,000.00	2,000.00	2,000.00	2,000.00	2,000.00	2,000.00	2,000.00

01/05/21
תאריך

11829
מספר רישיון

יוסף אלשאפי
מנהל בניין
מס' רישיון 11829
תחומת נאחל התפנית

יוסף אלשאפי
עורך התכנית

