

**הוראות התכנית**

תכנית מס' 618-0814806

מגרש 2 שכ' 25, רהט

מחוז

דרום


מרחב תכנון מקומי

רהט

תכנית מפורטת

סוג תכנית

**אישורים**



ניתן לצפות במסמכי התכנית ובהחלטות בעניינה באתר תכנון זמין:

<http://mavat.moin.gov.il/MavatPS/Forms/SV3.aspx?ABC>

## דברי הסבר לתכנית

הסדרת קוי בנין למצב קיים, חלוקת המגרש לשני תאי שטח וקביעת גובה הבניה ל- 3 קומות במגרש 2 שכל' 25 רהט.



תכנון זמין  
מונה הדפסה 12



תכנון זמין  
מונה הדפסה 12



תכנון זמין  
מונה הדפסה 12

דף ההסבר מהווה רקע לתכנית ואינו חלק ממסמכיה הסטטוטוריים.

## 1. זיהוי וסיווג התכנית

1.1 שם התכנית שם התכנית מגרש 2 שכי' 25, רהט

ומספר התכנית

מספר התכנית 618-0814806

1.2 שטח התכנית 1.144 דונם

1.4 סיווג התכנית סוג התכנית תכנית מפורטת

האם מכילה הוראות של תכנית מפורטת כן

ועדת התכנון המוסמכת להפקיד את התכנית מקומית

לפי סעיף בחוק 62 א (א) (1), 62 א (א) (19), 62 א (א) (4), 62 א (א) (4), 62 א (א) (5)

היתרים או הרשאות תכנית שמכוחה ניתן להוציא היתרים או הרשאות

סוג איחוד וחלוקה ללא איחוד וחלוקה

האם כוללת הוראות לענין תכנון תלת מימדי לא



## 1.5 מקום התכנית

### 1.5.1 נתונים כלליים

מרחב תכנון מקומי	רהט
קואורדינאטה X	177385
קואורדינאטה Y	589087

### 1.5.2 תיאור מקום

מגרש 2 שכ' 25 רהט

### 1.5.3 רשויות מקומיות בתכנית והתייחסות לתחום הרשות, נפה

רהט - חלק מתחום הרשות: רהט

נפה באר שבע

### 1.5.4 כתובות שבהן חלה התכנית

ישוב	רחוב	מספר בית	כניסה
רהט		2	

שכונה 25

### 1.5.5 גושים וחלקות בתכנית

מספר גוש	סוג גוש	חלק / כל הגוש	מספרי חלקות בשלמותן	מספרי חלקות בחלקן
100624	מוסדר	חלק		42
100647	מוסדר	חלק	2	

הכל על-פי הגבולות המסומנים בתשריט בקו הכחול.

### 1.5.6 גושים ישנים

לא רלוונטי

### 1.5.7 מגרשים / תאי שטח מתכניות קודמות שלא נרשמו כחלקות

לא רלוונטי

### 1.5.8 מרחבי תכנון גובלים בתכנית

לא רלוונטי



תכנון זמין  
מונה הדפסה 12



תכנון זמין  
מונה הדפסה 12



תכנון זמין  
מונה הדפסה 12

## 1.6 יחס בין התכנית לבין תכניות מאושרות קודמות

תאריך	פרק	מס' עמוד בילקוט פרסומים	מספר ילקוט פרסומים	הערה ליחס	סוג יחס	מספר תכנית מאושרת
31/08/2005		4014	5432	תכנית זו אינה פוגעת בהוראות תכנית 17 / 02 / 223 / 15. הוראות תכנית 17 / 02 / 223 / 15 תחולנה על תכנית זו.	כפיפות	15 / 223 / 02 / 17
23/02/2011		2712	6203	תכנית זו משנה רק את המפורט בתכנית זו וכל יתר הוראות תכנית 17 / 03 / 380 / 4 ממשיכות לחול.	שינוי	4 / 380 / 03 / 17
07/01/2003			5145	תכנית זו משנה רק את המפורט בתכנית זו וכל יתר הוראות תכנית 17 / מק / 2155 ממשיכות לחול.	שינוי	2155 / מק / 17



## 1.7 מסמכי התכנית

נכלל בהוראות התכנית	תיאור המסמך	תאריך יצירה	עורך המסמך	תאריך עריכה	מספר עמודים / גליון	קנה מידה	תחולה	סוג המסמך
כן			יוסף אבו ג'יבר				מחייב	הוראות התכנית
לא	תשריט מצב מוצע		יוסף אבו ג'יבר		1	1: 250	מחייב	תשריט מצב מוצע
לא	מצב מאושר ותרשימי סביבה	19: 06 03/12/2019	יוסף אבו ג'יבר	02/12/2019	1	1: 250	רקע	מצב מאושר



תכנון זמין  
מונה הדפסה 12

כל מסמכי התכנית מהווים חלק בלתי נפרד ממנה, משלימים זה את זה ויקראו כמקשה אחת. במקרה של סתירה בין המסמכים המחייבים לבין המנחים יגברו המסמכים המחייבים. במקרה של סתירה בין המסמכים המחייבים לבין עצמם תגברנה ההוראות על התשריטים



תכנון זמין  
מונה הדפסה 12

**1.8 בעלי עניין/ בעלי זכויות בקרקע / עורך התכנית ובעלי מקצוע****1.8.1 מגיש התכנית**

מקצוע/ תואר	סוג	שם	מספר רשיון	שם תאגיד	ישוב	רחוב	בית	טלפון	פקס	דוא"ל
	פרטי	איימן מחמד אל גבור (1)			רהט		2			

הערה למגיש התכנית:

(1) כתובת: בית 2 שכי' 25 רהט.

**1.8.2 יזם****1.8.3 בעלי עניין בקרקע**

סוג	תיאור	שם	מספר רשיון	שם תאגיד	ישוב	רחוב	בית	טלפון	פקס	דוא"ל
בבעלות מדינה				רשות מקרקעי ישראל	באר שבע	(1)		08-6264219	08-6264220	

(1) כתובת: רח' התקווה 4, קרית הממשלה באר שבע.

**1.8.4 עורך התכנית ובעלי מקצוע**

מקצוע/ תואר	סוג	שם	מספר רשיון	שם תאגיד	ישוב	רחוב	בית	טלפון	פקס	דוא"ל
אדריכל	עורך ראשי	יוסף אבו ג'יבר	104941	אל מהנדסון	רהט	(1)		052-2304493	052-2304493	a.jaber100@gmail.com
מוסמך	מודד	ראמי אבו ריא	1251		באר שבע	(2)		08-6652088	08-6652099	h_negev@netvision.net.il

(1) כתובת: ת.ד. 1040, רהט.

(2) כתובת: שד' רגר 28/37 באר שבע.

## 1.9 הגדרות בתכנית

לא רלוונטי



תכנון זמין  
מונה הדפסה 12

כל מונח אשר לא הוגדר בתכנית זו, תהיה נודעת לו המשמעות הנתונה לו בחוק התכנון והבניה התשכ"ה – 1965 (להלן "החוק") או בתקנות שהותקנו מכוחו, וזאת בהיעדר כוונה אחרת משתמעת.

## 2. מטרת התכנית ועיקרי הוראותיה

### 2.1 מטרת התכנית

קביעת קוי בניין חדשים, חלוקת המגרש 2 בשכונה 25 רהט.

### 2.2 עיקרי הוראות התכנית

1. קביעת קוי בניין חדשים על פי סעיף 62א(א)4.
2. חלוקת המגרש על פי סעיף 62א(א)1.
3. קביעת הוראות בינוי על פי סעיף 62א(א)5.
4. תוספת קומה שלישית על פי סעיף 62א(א)4.
5. קביעת הריסת מבנים על פי סעיף 62א(א)19.



תכנון זמין  
מונה הדפסה 12



תכנון זמין  
מונה הדפסה 12



### 3. טבלת יעודי קרקע ותאי שטח בתכנית

#### 3.1 טבלת יעודי קרקע ותאי שטח בתכנית

יעוד	תאי שטח	
מגורים א'	2A, 2B	
סימון בתשריט להריסה	יעוד	תאי שטח כפופים
	מגורים א'	2A, 2B


#### 3.2 טבלת שטחים

מצב מאושר		
יעוד	מ"ר	אחוזים
מגורים א'	1,144	100
סה"כ	1,144	100

מצב מוצע		
יעוד	מ"ר מחושב	אחוזים מחושב
מגורים א'	1,144.39	100
סה"כ	1,144.39	100

**4. יעודי קרקע ושימושים**

<b>4.1</b>	<b>מגורים א'</b>
<b>4.1.1</b>	<b>שימושים</b>
	מגורים
<b>4.1.2</b>	<b>הוראות</b>
<b>א</b>	<p><b>הוראות בינוי</b></p> <p>תותר בניית שני מבני מגורים בכל מגרש. שטח שירות יכללו: מחסן בכל תא שטח, ממ"דים, מרתף וחניה מקורה. ממ"דים: על פי הוראות פיקוד העורף. מחסנים: בכל תא שטח יותר בניית מחסן בחלק האחורי של המגרש בקו בניין אחורי וצדדי 0, ניקוז גג המחסן יהיה לכיוון מגרש המבקש. לא יותרו פתחים בקו בניין 0. שיג: יבנה בחזית המגרש, גובהו המירבי עד 2.75 מ' ואם בצמידות למבנה המגורים, בהתאם לגובה הקומה הראשונה במבנה זה. חומרי הגמר יהיו זהים למבנה המגורים. ניקוז השיג יהיה אל כיוון המגרש, לא יותרו פתחים בקו בנין צידי 0.00 אלא לצורך איורור ותאורה. ברחובות ראשיים הכניסה לשיג תהיה מתחום המגרש בלבד. כל שימוש אחר יהווה סטיה ניכרת מהוראות התכנית. חניה: מקום אחד לכל יח"ד תבנה בחזית המגרש בקו בניו קדמי ודצצי 0, קרוי מבניה קלה. מרתף: יבנה על פי תקנות חוקי התכנון והבניה, גובהו עד 2.35 מ', ישמש לחדרים טכניים לאחסנה ול מרחבים מוגנים דירתיים. מתקני איסוף אשפה: יתוכננו בהתאם להוראות הרשות המקומית. הם ימוקמו ככל הניתן בגומחות התשתיות (פילרים) ובאופן נסתר.</p>
<b>ב</b>	<p><b>עיצוב פיתוח ובינוי</b></p> <p>הנחיות מרחביות לעניין עיצוב אדריכלי יינתנו מאת הרשות המקומית לעת הוצאת היתר בניה.</p>



## 5. טבלת זכויות והוראות בניה - מצב מוצע

קו בנין (מטר)	מספר קומות			גובה מבנה- מעל הכניסה הקובעת (מטר)	מספר יח"ד	תכנית (% מתא שטח)	אחוזי בניה כוללים (%)	שטחי בניה (% מתא שטח)			גודל מגרש (מ"ר)	תאי שטח	יעוד		
								מעל הכניסה הקובעת		גודל מגרש מוחלט					
								מתחת לכניסה הקובעת	עיקרי					שרות	
	אחורי	צידי- שמאלי	צידי- ימני	מתחת לכניסה הקובעת	מעל הכניסה הקובעת			שרות	שרות						
(4)	(4)	(4)	(4)	1	3	12	2	60	(3)	10 (2)	(1)	50	549	2A	מגורים א'
(4)	(4)	(4)	(4)	1	3	12	2	60	(6)	10 (5)	(1)	50	595	2B	מגורים א'

האמור בטבלה זו גובר, במקרה של סתירה, על הוראות כלליות אחרות, בין בהוראות התכנית ובין בתשריט המצב המוצע.  
גם בטבלה עצמה גוברת הוראה מפורטת על הוראה כללית

שטחי הבניה המפורטים בטבלה שלעיל כוללים את כל שטחי הבניה המירביים בתכנית זו  
הערכים בטבלה מתייחסים לכל תא שטח בנפרד גם אם הוגדר טווח תאי שטח

### הערות לטבלת זכויות והוראות בניה - מצב מוצע:

- (1) 126 מ"ר+8% : (מחסן עד 8% סככת רכב 30 מ"ר (2 חניות), ממ"ד 36 מ"ר למגרש, שיג עד 60 מ"ר למגרש)..
- (2) קומת מרתף.
- (3) 126 מ"ר+68%.
- (4) כמסומן בתשריט.
- (5) לקומת מרתף.
- (6) 126 מ"ר+68%.



קדמי תכנון זמין  
מונה הדפסה 12



תכנון זמין  
מונה הדפסה 12

**6. הוראות נוספות**


<b>6.1</b>	<b>תנאים בהליך הרישוי</b>
	<p>היתר בניה יינתנו על ידי הועדה המקומית עפ"י הוראות תכנית זו לאחר אישורה ובתנאים הבאים:</p> <p>א. בקשה להיתר בניה תכלול, בין היתר, חישוב מוערך של כמות פסולת הבניין הצפויה עקב עבודות הבניה ואישור על פינוייה לאתר מוכרז כדין</p> <p>ב. היתר לתוספת בניה מותנה בדבר הצורך בחיזוק המבנה הקיים לפי הוראות תקן ישראלי ת"י 413.</p> <p>ג. תנאי להוצאת היתר בניה הריסת המבנים המסומנים להריסה בתשריט.</p>

<b>6.2</b>	<b>עתיקות</b>
	<p>ככול שימצאו עתיקות במהלך העבודה בתחום שטח התכנית, העבודות יופסקו והודעה תועבר לרשות העתיקות. המשך עבודה תתואם ותבוצע רק לאחר קבלת אישור מנהל רשות העתיקות כמתחייב ובכפוף להוראות סעיף 29 לחוק העתיקות התשל"ח-1978.</p> <p>במידה ויידרש ע"י רשות העתיקות ביצוע של פעולות מקדימות פיתוח, חיתוכי בדיקה, חפירה, בדיקה, חפירת הצלה מדגמית חפירת הצלה, יבצען היזם עפ"י תנאי רשות העתיקות. במידה ויתגלו עתיקות המצדיקות שימור עפ"י חוק העתיקות התשל"ח 1978 וחוק רשות העתיקות התשמ"ט 1989 ייעשו ע"י היזם ועל חשבונו כל הפעולות המתבקשות מהצורך לשמר את העתיקות. היה והעתיקות יצריכו שינוי בתכנית הבנייה, תהייה הועדה המקומית רשאית להתיר שינויים כאמור ובלבד שלא יתווספו עקב שינויים אלה זכויות בנייה, או תוספות שמשמעותן פגיעה בקרקע.</p>

<b>6.3</b>	<b>חניה</b>
	החניה תתוכנן בתחום המגרש ע"פ תקן החניה הארצי התקף בעת מתן להיתרי בניה.

<b>6.4</b>	<b>חשמל</b>
	<p>לא יינתן היתר בניה למבנה או חלק ממנו מתחת לקוי חשמל עיליים. בקרבת קווי חשמל עיליים, יינתן היתר בניה רק במרחקים גדולים מהמרחקים המפורטים בטבלה הבאה, בקו אנכי משוך על הקרקע בין ציר קו החשמל לבין החלק הבולט ביותר של המבנה. אין לבנות בניינים מעל לכבלי חשמל תת-קרקעיים ובמרחק קטן מ- 2 מ' מכבלים אלה. אין לחפור מעל כבלים חשמל תת-קרקעיים אלא לאחר קבלת אישור והסכמת חברת החשמל".</p> <p>קו חשמל מתח נמוך: מרחק מתיל חיצוני- 3 מ', מרחק מציר הקו- 3.5 מ'.</p> <p>קו חשמל מתח גבוה 22 ק"ו: מרחק מתיל חיצוני- 5 מ', מרחק מציר הקו- 6 מ'.</p> <p>קו חשמל מתח עליון 161 ק"ו (קיים או מוצע): מרחק מתיל חיצוני- 0 מ', מרחק מציר הקו- 20 מ'.</p> <p>קו חשמל מתח עליון 400 ק"ו (קיים או מוצע): מרחק מתיל חיצוני- 0 מ', מרחק מציר הקו- 35 מ'.</p>

<b>6.5</b>	<b>ניהול מי נגר</b>
	<p>א. יש להבטיח כי 15% לפחות משטח המגרש יושאר כשטח חדיר למים שטח מגונן או מכוסה בחומר חדיר אחר.</p> <p>ב. הפיכת המגרש ל"אגן היקוות זעיר" המשאיר בתוכו את רוב הגשם היורד בתחומו, באמצעות תחימת המגרש והכנת מוצא לעודפי המים בנקודה הנמוכה. חיבור השטחים האטומים לשטחים</p>



<b>ניהול מי נגר</b>	<b>6.5</b>
<p>החדירים במגרש, בעזרת מרזבים מן הגגות ושיפועים מתוכננים בחצר.                  ג. ישמר כושר חדירות הקרקע הטבעית בשטח, על ידי מניעת עירוב של חומרי בניה וחומרים אטומים אחרים, מניעה של הידוק הקרקע וכו' .                  ד. יעשה ככל הניתן שימוש בחומרי ריצוף חדירים למשל באזור החניה.</p>	
<b>תשתיות</b>	<b>6.6</b>
<p>ביוב- המבנים בתכנית יחוברו למערכת הביוב העירונית שמובילה למט"ש רהט .                  מים- בתיאום מול תאגיד מי רהט ובאישורם .                  תקשורת- בתיאום מול חב' תקשורת ובאישור מהנדס הרשות המקומית .</p>	

## .7 ביצוע התכנית

### 7.1 שלבי ביצוע

מספר שלב	תאור שלב	התנייה
0	לי"ר	לי"ר



### 7.2 מימוש התכנית

--

