

הועדה המקומית לבניה וחכנון עיר  
קרית מוצקין, קרית ביאליק, קרית ים.

תכנית בנין עיר מפורטת מס' ק/149 -  
"הרחבת שדרת אהבת ציון והפיכתה  
לדרך ציבורית"

1. השם והתחולה

תכנית זו תקרא "תכנית בנין עיר מפורטת מס' ק/149 - הרחבת שדרת אהבת ציון והפיכתה לדרך ציבורית" ותחול על השטח המותחם בקו כחול עבה בתסריט המצורף לתכנית זו והמסומן באותו השם. התסריט והתכנית מהויס חלקים בלתי נפרדים בכל הנוגע לתכנון זה.

2. היחס לתכניות אחרות

תכנית זו מהווה שנוי לת.ב.ע. מפורטת חפ/3998 ו', חפ/399 ב', ק/143.

3. המקום

הקרקע עליה חלה תכנית זו נמצאת בקרית ים וכוללת את השטחים הבאים:  
גוש 10444 חלקות 1070 (חלק), 149, 150, 165 (חלק).

4. שטח התכנית

שטח התכנית הנו 2.62 דונם לערך.

5. גבולות התכנית

בצפון: חלקה 1070;  
בדרום: הגבול הדרומי של החלקה 150;  
במזרח: הגבול המזרחי של החלקות 150, 1070, 149;  
במערב: הגבול המערבי של החלקות 149, 150, 1070.

6. בעלי הקרקע

המועצה המקומית קרית ים, מדינת ישראל.

7. יוזמי התכנית - המועצה המקומית קרית ים.

8. מטרת התכנית

הפיכת שדרת אהבת ציון לדרך צבורית בכדי להקל על חושבי המקום בהעברת רהוט וכדומה ועל המועצה בהוצאת אשפה.

9. חלוקת לאזוריטם ובאור ציוני התסריט

הבאר

הסמוך

הרחבת דרך	שטח צבוע אדום
הפיכת שדרת קיימת לדרך צבורית	שטח צבוע חום בהיר מטויט ירוק
מספר הדרך	מספר ברבע העליון של העגול
מרוח צדדי מינימלי	ספרות ברבעים הצדדיים של העגול
רוחב הדרך	מספר ברבע החחתון של העגול
מספר חלקה רשומה	מספר בצבע התסריט
גבול חלקה רשומה	קו בצבע התסריט
גבול התכנית.	קו כחול עבה

10. תקנות


כל התקנות החלות על תכניות ב.ע. מפורטות מס. חפ/1399 ו', חפ/3399 ב', ק/143 תחולנה על תכנית זו בהתאם, לרבות התקנות הבאות:

א. הפיכת שדרה לדרך צבורית

השטח הצבוע חום בהיר ומסויס ירוק יהפך משדרה לדרך צבורית.

ב. הרחבת דרך

השטח הצבוע אדום ישמש בהרחבת דרך וירשם על שם המועצה המקומית קריית ים.



המחצית:   היורס:  בעל הקרקע:  

הועדה המקומית לבנייה ולתכנון עיר קריית ים

מס' תכנית: 149 ק

היום: 20.12.63

בישיבה מס' 184

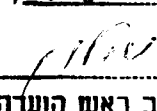

יושב ראש הועדה:  סגן: 

הועדה המקומית לבנייה ולתכנון עיר קריית ים

מס' תכנית: 149 ק

הומלץ להפקדה

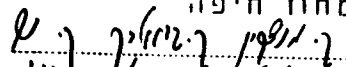
בישיבה מס' 176 ביום 7.6.63

יושב ראש הועדה:  סגן: 

משרד הפנים



פקודת בנין ערים 1936

ועדה מחוזית לבניה ולתכנון ערים מחוז חיפה

מרחב תכנון עיר:  מס' תכנית: 149 ק

הועדה המחוזית בישיבתה מס' 270

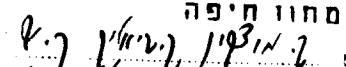
ביום: 28.1.64 החליטה לתת תוקף לתכנית הנקבעת לעיל

סגן מנהל כללי לתכנון:  יושב ראש הועדה: 

משרד הפנים



פקודת בנין ערים 1936

ועדה מחוזית לבניה ולתכנון ערים מחוז חיפה

מרחב תכנון עיר:  מס' תכנית: 149 ק

הועדה המחוזית בישיבתה מס' 256

ביום: 25.6.63 החליטה להפקיד את התכנית הנקבעת לעיל

סגן מנהל כללי לתכנון:  יושב ראש הועדה: 

מס' תכנית: 149 ק

מורסמה למתן תוקף בילקוט: 1088

מיום: 9.4.64

מס' הפרסומים: 1082

מס' תכנית: 149 ק

מורסמה להפקדה בילקוט: 98

מיום: 17.10.63

מס' הפרסומים: 1042

ת"א 101/76

118