

3002686

מחוז הצפון

מרחב חכנון מקומי

עכו, אשרי

תכנית מפורטת מס'

ג/3012 גליון 3,2

דרך מס' 2 קטע עוקף עכו צפון

1. שם התכנית והתווילה

תכנית זו חקרא תכנית מפורטת מס' ג/3012 גליון 3,2

דרך מס' 2 - קטע עוקף עכו צפון

ותחול על השטח המותחם בקו כחול כההבתשריטים מס' כ/316/4396; א/317

בקנ"מ 1:2500 המצורף לתכנית זו והמהווה חלק בלתי נפרד ממנה.

(להלן התשריט) לדרך אשר בצד בדבר הרחבה נתפרסם בקובץ התקנות.

מס' מיוט

2. המקום

מחוז הצפון

נפה עכו

רשויות מקומיות

עיריית עכו.

מטה אשר

חלקי גושים

18044, 18045, 18049, 18051, 18055, 18057

18058, 18129, 18130, 18131

ראה תוספות ופרוט חלקות
בנספח ג'.

3. מטרת התכנית

א. ליעד את השטחים המסומנים בצבע אדום לדרך וסלילת כביש.

ב. ליעד את השטח המותחם להקמת גשרים, גשרונים, חללות, גדרות, קירות תומכים וכן לבצוע כל עבודות חפירה, מילוי והריסה הכרוכים בסלילת הכביש.

ג. סגירה וביטול דרכים כנדרש על ידי התכנית.

ד. הסדר הסחעפויות וצמונים

ה. התקנת דרכי שרות חורפיות.

4. בעלי הקרקע
מדינת ישראל ואחרים
-
5. מגיש התכנית
משרד הבינוי והשכון, מחלקת עבודות ציבוריות, המשרד הראשי
ירושלים.
6. שטח התכנית
370 דונם בקרוב.
7. רישום השטחים בתחום התכנית
השטחים המיועדים לדרך יופקעו וירשמו על שם המדינה.
8. איסור בניה חריגה
כל בניה בשטח התכנית אסורה פרט למתקנים הקשורים בהפעלת הדרך.
רשתות חשמל, טלפון, מים, ביוב וכדומה יתואמו עם מחלקת עבודות
ציבוריות (המשרד הראשי)
9. שלב הביצוע
התכנית תבוצע תוך 10 שנים מיום אישורה
10. יחס התכנית לתכניות הקיימות
על תכנית זו תחולנה תקנות התכניות הקיימות.
במידה ויהיו ניגודים בין הוראות תכנית זו להוראות התכניות
הקיימות יכריעו הוראות תוכנית זו.
11. מעברים חקלאיים
יותקנו שני מערים (במפלס שונה) כפי שסומנו בתשריט.
12. דרכי שרות
יותקנו שתי דרכי שרות חורפיות (כמסומן בתשריט) שיבוצעו ע"י
מ.ע.צ. בתיאום ובהחזקת החקלאיים שישתמשו בהן.
13. דרך לביטול
בשלב הסופי עם הריסה וביטול של הכביש הישן (כמסומן בתשריט)
בתאום ובהסכמת מ.מ.י. תועבר קרקע החישוף מהתוואי המוצע, תוך
עבודות ההכשרה בתאום עם נציגי בוסתן הגליל בתחום שטחי בוסתן
הגליל.
14. גידור
הכביש יגודר בצד השטחים החקלאיים ובסמוך לאזור המגורים.
15. שמירה על איכות הסביבה
במסגרת הנדסת הכביש יבוצעו אמצעים למניעת מטרדים סביבתיים.

(-)

תאריך: שבט תשמח
5 בפברואר 1968

חתימת מגיש התוכנית
ל. גבריאלי
מהנדס מחוזי
מחלקת עבודות ציבוריות
מחוז חיפה

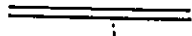






חכנית מפורטת מס' ג/3012 - ג

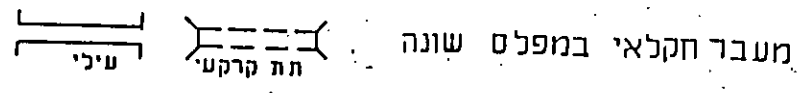
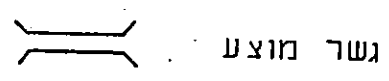
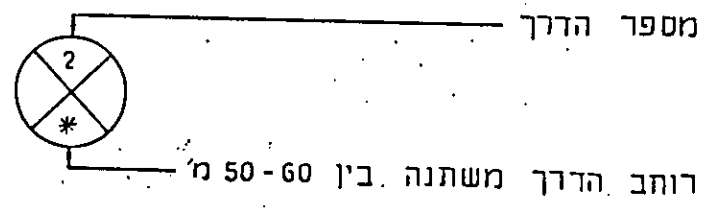
הוכן עקב השנויים בתואי מהחלטות הועדה המחוזית לתכנון ולבניה צפון ובג"צ.

להלן רשימת כל הגושים והחלקות הנפגעות.

<u>חלקי חלקות מס'</u>	<u>גוש מס'</u>
22,21,20,19,18,10,9,8,6,5,1	18044
21,6,5,3	18045
14,12,11,9,8,7,6,5,4,2	18049
25,21,20,4	18051
6,3,1	18055
16,15,14,13,12,11,10,9,8,7,5,1	18057
10,1	18058
38,10,8,7,4,3,2	18129
43,35,33,30,28,27,25,24,20,19,18,16,8,1	18130
82,66,65	18131

תאור הסימון שבתסריט

-  גבול התוכנית (קו כחול)
-  גבול מרחב תכנון (רקע)
-  דרך קיימת (חום)
-  דרך חדשה (ורוד)
-  דרך לביטול (קוים אלכסוניים באדום ע"ר חום)
-  דרך שהוגשה לביטול (קוים אלכסוניים באדום)
-  דרך שרות חורפית (כתום מותחם בכחול)



מסדר הפנים

תוקף הסכום והכניה השכיה-1965

מחוז מזר

מילוי הסכום לשלושה מאות

חברת אפיק מס' 3012

החשבונית 2/1/80 בתקופתה ה

מס' 8248 החלטה להת/תוקף

לחשבונית אפיק לעל.

סגן מנהל א. א. א. יו"ר

התב האש חשבונית

[Handwritten signatures and scribbles over the form]