

מחוז חיפה  
 מרחב תכנון מקומי מנשה - אלונה  
 מועצה אזורית מנשה  
 תוכנית מפורטת מספר מ/מ/ק/ 44  
 המהווה שינוי הוראות הבניה (קוי בנין)  
 באזור מגורים א' (בנחלות)

1. שם וחלות התכנית:  
 תוכנית מפורטת מ/מ/ק/ 44 מושב מאור, מהווה שינוי בהוראות הבניה (קוי בנין)  
 באזור מגורים א' (בנחלות).
- תחום התכנית בגבולות תוכנית מאושרת מ/ 193 (במ).
2. המקום: מושב מאור, מ.א. מנשה.
3. גבולות התכנית:  
 גבולות התכנית הם הקו הכחול התוחם את גבולות תוכנית מ/ 193 (במ) -  
 המאושרת, באזור מגורים א' (בנחלות) בלבד.
4. מסמכי התוכנית: תקנון הכולל 2 דפים.
5. בעלי הקרקע: מינהל מקרקעי ישראל.
6. יזום התוכנית: ועד מקומי מאור והועדה המקומית לתכנון ולבניה  
 מנשה - אלונה.
7. עורך התוכנית: ועדה מקומית מנשה - אלונה, רח' הבנים 7, חדרה  
 טל: 06-6305333.
8. מטרת התוכנית: הקטנת קו בנין אחורי למבני מגורים בנחלות מ' 4 ל - אפס.
9. התוכנית הינה בסמכות ועדה מקומית לפי סעיף 62 א. (א) (4) לחוק התכנון  
 והבניה.

10. יחס לתוכניות אחרות: תוכנית זו מהווה שינוי להוראות תוכנית מאושרת מ-193/א (במ) בנושא קו בנין אחורי באזור מגורים א' (בנחלות).

בכל יתר הוראות התוכנית לא יחולו שינויים. במקרה של סתירה בין-הוראות תוכנית זו לתוכנית מ/193 א (במ) – יקבע האמור בתוכנית זו.

כל שאר הוראות תוכנית מ/193 א' (במ) חלות על תוכנית זו.

11. תחילת התוכנית: מיום אישורה בהתאם לחוק.


חתימות:


ועד מקומי  
מושב מאור

ועד מקומי


חתימות הועדה

בעלי הקרקע

הועדה המקומית מנציה - אלונה  
 התכנית עברה בדיקה תכנונית מוקדמת  
 ונמצאה ראויה לדיון בוועדה מקומית  
  
 מהנדס הועדה  
 תאריך 3.11.99

ועדה מקומית  
 מנציה - אלונה  
 הפקדת תכנית מס' 44/מ/מ  
 הועדה המקומית החליטה להפקיד את התכנית  
 בשיבה מס' 79 תום 15.10.99  
  
 ד"ר הועדה

הודעה על הפקדת תוכנית מס' 44/מ/מ  
 פורסמה בלקוט פרסומים מס' 4831  
 מיום 9.12.99 עמ' 1717

ועדה מקומית  
 מנציה - אלונה  
 אישור תכנית מס' 44/מ/מ  
 הועדה המקומית החליטה לאשר את התכנית  
 בשיבה מס' 81 תום 21.1.00  
  
 המנכ"ל תכנון

הודעה על אישור תוכנית מס' 44/מ/מ  
 פורסמה בלקוט פרסומים מס' \_\_\_\_\_  
 מיום \_\_\_\_\_ עמ' \_\_\_\_\_