

9

3- 4395

מחוז חיפה

מרחב תכנון מקומי שומרון

תכנית מפורטת מס' ש/מק/ 940  
המהווה שני לתכניות מס' ש/ 11

עורך התכנית: א. לויט - אדריכלית  
רח' הלל יפה 46/1 חדרה טל' 63319333  
יוזמי התכנית: מר טופרוביץ ת.ז. 00913094/9  
רח' הזית, 11 זכרון יעקב טל' 6292544

בעלי הקרקע: מר טופרוביץ ת.ז. 00913094/9  
רח' הזית, 11 זכרון יעקב טל' 6292544

תאריך:

1. שם התכנית וחלות :

תוכנית זו תקרא תוכנית ש/מק/940 "שינוי קו בנין בגוש 11316 חלקה 23 בזכרון יעקב" (להלן - "תוכנית זו"), והיא תחול על השטח המתחם בקו עבה רצוף בצבע כחול בתשריט המצורף לתוכנית זו המסומן בשם הנ"ל (להלן - "התשריט").  
התשריט היא בקנה מידה 1:250 ומהווה חלק בלתי נפרד מתוכנית זו.

2. מסמכי התכנית :

א. 5 דפי הוראות בכתב (להלן - "תקנון").  
ב. גליון תשריט בק. מ. 1:250 (להלן - "התשריט").  
כל מסמך ממסמכי התכנית מהווה חלק בלתי נפרד מן התכנית בשלמותה.

3. יחס לתוכניות אחרות :

תוכנית זו מהווה שינוי לתכניות :  
3.1 ש/11 אשר פרסומה למתן תוקף ב.י.פ. מס' 1082 ביום 9.4.84

4. המקום :

הקרקע הכלולה בתכנית זו נמצאת בן רח' הזית רח' חזון איש בזכרון יעקב.

5. שטח התוכנית :

שטח התוכנית הוא כ - 1.021 דונם.

6. תחום התובנית :

גוש 11316 חלקה 23 .  
מצפון : גוש 11316 חלקה 21,22, ממזרח : רח' הזית מדרום : גוש 11316 חלקה 24, ממערב : רח' חזון איש.


7. יוזמי התוכנית : מר טופורוביץ ת.ז. 00913094/9  
רח' הזית, 11 זכרון יעקב טל' 6292544


8. בעלי הקרקע : מר טופורוביץ ת.ז. 00913094/9  
רח' הזית, 11 זכרון יעקב טל' 6292544


היטל השבחה יוטל ויגבה כחוק.

19. חתימות

ח.מ.נ.ס.ן

  
בעל הקרקע

  
עורכי התכנית

  
יוזם התכנית

ועדה מקומית - "השומרון"  
 אישור תכנית מס' 940-7N-8  
 הועדה המקומית החליטה לאשר את התכנית  
 בישיבה מס' 517 מיום 01-10-07  
 חוה ארבל  
 מנהלס הועדה / יו"ר הועדה

18/11  
 940-7N-8  
 495 מיום 07-08-00  
 חוה ארבל

הודעה על אישור תכנית מס' 940-7N-8  
 מודסמה בילקוט הפרסומים מס' 5046  
 מיום 02-01-10 עמוד 1111

הודעה על הפיכת זכויות מס' 940-7N-8  
 בילקוט הפרסומים מס' 5011  
 עמוד 3791 מיום 01-08-10