

2000259677-1

מבא"ת 2006

תכנית מס' ג/ 20731

משרד הפנים
מחוז הצפון ועדה מחוזית
2014-08-20
נתקבל
נארת אילנית

חוק התכנון והבניה, התשכ"ה - 1965

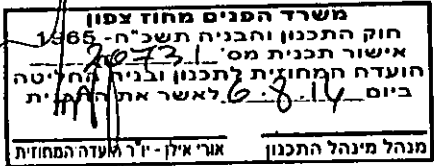

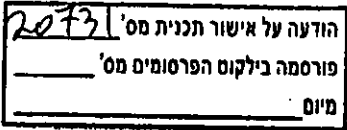
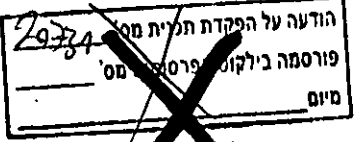
הוראות התוכנית

תוכנית מס': ג/ 20731

שם תוכנית: שינוי חלוקת שטחי בנייה, תוספת יח"ד וקומה
רח' קפלן/ סוקולוב 57 נהריה

מחוז: הצפון
מרחב תכנון מקומי: נהריה
סוג תוכנית: תכנית מפורטת

אישורים

מתן תוקף	הפקדה
	
	

דברי הסבר לתוכנית

שינוי חלוקת שטחי בנייה משטח לשימוש שטחי שרות
לשימוש עיקרי מבלי לשנות את סך הכל השטח המותר
לבנייה. תוספת 2 יח"ד ב- 4 קומות בפינת הרחובות
קפלן / סוקולוב 57 בנהריה .

דף ההסבר מהווה רקע לתוכנית ואינו חלק ממסמכיה הסטטוטוריים.

1. זיהוי וסיווג התוכנית

יפורסם
ברשומות

שינוי חלוקת שטחי בנייה, תוספת יח"ד וקומה
רח' קפלך סוקולוב 57 נהריה

שם התוכנית

1.1 שם התוכנית
ומספר התוכנית

ג/ 20731

מספר התוכנית

1.352 דונם

1.2 שטח התוכנית

מילוי למתן תוקף

שלב

1.3 מהדורות

1 מספר מהדורה בשלב

17.08.2014

תאריך עדכון המהדורה

תכנית מפורטת

סוג התוכנית

1.4 סיווג התוכנית

יפורסם
ברשומות

כן

האם מכילה הוראות
של תכנית מפורטת

ועדה מחוזית

מוסד התכנון המוסמך
להפקיד את התוכנית

ל"ר

לפי סעיף בחוק

תוכנית שמכוחה ניתן להוציא היתרים או
הרשאות.

היתרים או הרשאות

סוג איחוד
וחלוקה

ללא איחוד וחלוקה

לא

האם כוללת הוראות
לענין תכנון תלת מימדי

1.5 מקום התוכנית

1.5.1	נתונים כלליים	מרחב תכנון מקומי	נהריה
		קואורדינטה X	208600
		קואורדינטה Y	767250
1.5.2	תיאור מקום	רח' קפלן / סוקולוב 57	
1.5.3	רשויות מקומיות בתוכנית	רשות מקומית	נהריה
		התייחסות לתחום הרשות	חלק מתחום הרשות
		נפה	עכו
1.5.4	כתובות שבהן חלה התוכנית	יישוב	נהריה
		שכונה	לי"ר
		רחוב	רח' סוקולוב
		מספר בית	57

יפורסם
ברשומות**1.5.5 גושים וחלקות בתוכנית**

מספר גוש	סוג גוש	חלק / כל הגוש	מספרי חלקות בשלמותן	מספרי חלקות בחלקן
18173	מוסדר	חלק מהגוש	59	84

הכל על-פי הגבולות המסומנים בתשריט בקו הכחול.

1.5.6 גושים ישנים

מספר גוש	מספר גוש ישן
לי"ר	לי"ר

1.5.7 מגרשים/תאי שטח מתוכניות קודמות שלא נרשמו כחלקות

מספר תוכנית	מספר מגרש/תא שטח
לי"ר	לי"ר

1.5.8 מרחבי תכנון גובלים בתוכנית

לי"ר

1.6 יחס בין התוכנית לבין תוכניות מאושרות קודמות

מספר תוכנית מאושרת	סוג יחס	הערה ליחס	מספר ילקוט פרסומים	תאריך
851/ג	שינוי	תכי זו משנה רק את המפורט בתכנית זו וכל יתר הוראות בתכנית ג/ 851 ממשיכים לחול..	3305	25.6.1984
ג/ במ/103	שינוי	תוכנית זו משנה רק את המפורט בתכנית זו וכל יתר הוראות בתכנית ג/במ/103 ממשיכים לחול.	4371	16.1.1996
10715/ג	שינוי	תוכנית זו משנה רק את המפורט בתכנית זו וכל יתר הוראות בתכנית ג/10715 ממשיכים לחול	4770	22.6.1999
תמ"א 34 ב/4	בכפיפות	תואמת	5704	16.07.07
תמ"א 35	בכפיפות	תואמת	4467	27.11.05

1.7 מסמכי התוכנית

סוג המסמך	תחולה	קני"מ	מספר עמודים	מספר גיליונות	תאריך עריכת המסמך	עורך המסמך	גורם מאשר	תאריך אישור
הוראות התוכנית	מחייב	ל"ר	21	ל"ר	17.08.2014	אדר' ברנדייס יוחנן	ועדה מחוזית	
תשריט התוכנית	מחייב	1:500	ל"ר	1	17.08.2014	אדר' ברנדייס יוחנן	ועדה מחוזית	

כל מסמכי התוכנית מהווים חלק בלתי נפרד ממנה, משלימים זה את זה ויקראו כמקשה אחת. במקרה של סתירה בין המסמכים המחייבים לבין המנחים יגברו המסמכים המחייבים. במקרה של סתירה בין המסמכים המחייבים לבין עצמם תגברנה ההוראות על התשריטים.

1.8 בעלי עניין/ בעלי זכויות בקרקע/ עורך התוכנית ובעלי מקצוע מטעמו

מגיש התוכנית 1.8.1										
גוש/ חלקת(י)	דוא"ל	פקס	סלולרי	טלפון	כתובת	שד' הגעתו	מס' תאגיד	שם תאגיד / שם רשות מקומית	שם פרטי ומשפחה	מקצוע / תואר
18173/59	haimkoral@walla.com	ל"ר	0523203403	ל"ר	כתובת שד' הגעתו 28 נהריה	ל"ר	מס' תאגיד	שם תאגיד / שם רשות מקומית	מספר זהות	מגיש היזם
									032097867	032097867

יזם בפועל 1.8.2										
דוא"ל	פקס	סלולרי	טלפון	כתובת	מס' תאגיד	שם תאגיד / שם רשות מקומית	מספר רשיון	מספר זהות	שם פרטי ומשפחה	מקצוע / תואר
haimkoral@walla.com	ל"ר	0523203403	ל"ר	כתובת שד' הגעתו 28 נהריה	ל"ר	שם תאגיד / שם רשות מקומית	מספר רשיון	032097867	032097867	יזם

1.8.3 בעלי עניין בקרקע

דוא"ל	פקס	סלולרי	טלפון	כתובת	מס' תאגיד	שם תאגיד/שם רשות מקומית	מספר זהות	שם פרטי ומשפחה	מקצוע / תואר		בעלים
									רשות מקומית	פרטי	
לייר	לייר	לייר	לייר	שדי הועמתון 19 נהריה	לייר	עדרות נהריה	לייר	לייר	לייר	רשות מקומית	
haimkoral@walla.com	לייר	0523203403	לייר	שדי הועמתון 28 נהריה	לייר	לייר	032097867	בניאשוילי חיים	בניאשוילי	פרטי	
haimkoral@walla.com	לייר	0523203403	לייר	שדי הועמתון 28 נהריה	לייר	לייר	014495188	נני בניאשוילי	נני בניאשוילי		

1.8.4 עורך התכנית ובעלי מקצוע מטעמו

דוא"ל	פקס	סלולרי	טלפון	כתובת	מס' תאגיד	שם תאגיד/שם רשות מקומית	מספר זהות	שם פרטי ומשפחה	מספר רשיון	מספר זהות	שם פרטי ומשפחה	מקצוע / תואר	עורך ראשי
widerly@012.net.il	0774404770	0506856804	0774404770	המורה 10 זיו הנגיל	לייר	לייר	56675903	וידר יוסי	784	56675903	וידר יוסי	מודד מוסמך	מודד

1.9 הגדרות בתוכנית

בתוכנית זו יהא לכל מונח מהמונחים המפורטים להלן הפרוש המופיע בצד ההגדרה, אלא אם כן משתמע אחרת מהוראות התוכנית או מהקשר הדברים.

מונח	הגדרת מונח
לי"ר	לי"ר

כל מונח אשר לא הוגדר בתוכנית זו, תהיה נודעת לו המשמעות הנתונה לו בחוק התכנון והבניה התשכ"ה – 1965 (להלן "החוק") או בתקנות שהותקנו מכוחו, וזאת בהיעדר כוונה אחרת משתמעת.

2. מטרת התוכנית ועיקרי הוראותיה**2.1 מטרת התוכנית**

המרת שטח שרות לשטח עיקרי קביעת הוראות בנייה, תוספת קומה ו-2 יח"ד סה"כ 7 יח"ד.

2.2 עיקרי הוראות התוכנית

תוספת יח"ד, המרת אחוזי בנייה, תוספת קומה, הגדלת תכסית, הקטנת קוי בניין, הגבהת המבנה הקיים והגדלת צפיפות.

2.3 נתונים כמותיים עיקריים בתוכנית

סה"כ שטח התוכנית – דונם	1.352 דונם
-------------------------	------------

סוג נתון כמותי	ערך	מצב מאושר	שינוי (+) למצב המאושר	סה"כ מוצע בתוכנית (1)		הערות
				מפורט	מתארי	
מגורים	מ"ר	593.00	206.00	799.00		שטח עיקרי
	מס' יח"ד	5	2	7		

(1) השטח המוצע כולל שטח מגורים ומרפסות.

הערה: נתוני טבלה זו נועדו לאיסוף מידע סטטיסטי ואין בהם כדי לשנות הוראות המצב המאושר סטטוטורית או המוצע בתוכנית זו, לפיכך בכל מקרה של סתירה בין נתוני טבלה זו לנתוני טבלה 5 – "זכויות והוראות בניה – מצב מוצע" (עמ' 11), גובר האמור בטבלה 5.

3. טבלאות יעודי קרקע, תאי שטח ושטחים בתוכנית

3.1 טבלת שטחים

תאי שטח כפופים	תאי שטח	יעוד
לחוף		
ל"ר	101	מגורים ב'
ל"ר	201	דרך מאושרת

על אף האמור בסעיף 1.7 - במקרה של סתירה בין היעוד או הסימון של תאי השטח בתשריט לבין המפורט בטבלה זו - יגבר התשריט על ההוראות בטבלה זו.

3.2 טבלת שטחים

מצב מוצע		מצב מאושר	
אחוזים	יעוד	אחוזים	יעוד
64.50	מגורים ב'	64.50	מ"ר
35.50	דרך מאושרת	35.50	מ"ר
100.00	סה"כ	100.00	מ"ר
		872.42	מ"ר
		479.58	מ"ר
		1352.0	מ"ר

4 יעודי קרקע ושימושים

4.1	שם ייעוד: מגורים ב'
4.1.1	שימושים
א.	מגורים ,
ב.	מחסנים, חניות
ג.	משרדים לבעלי מקצועות חופשיים המתגוררים בבניין, שטחו של משרד לא יעלה על 30 מ"ר וייחשב כחלק מהשטח העיקרי, המצוין בטבלת הזכויות.
4.1.2	הוראות
א.	עיצוב אדריכלי דודי שמש- בגג שטוח ישולבו הקולטים והדוודים בעיצוב הגג.
ב.	הוראות פיתוח גדרות - על גבול המגרש הפונה לרשות הרבים תחול חובת בניית גדר אבן מקומית בגובה ועפ"י פרט שיקבע ע"י מהנדס הוועדה המקומית בתוכנית הבינוי. גינון - השטחים המגוננים יוכשרו להחדרת מי הנגר העילי.

4.2	שם ייעוד: דרך מאושרת
4.2.1	שימושים
א.	תשמש למעבר כלי רכב, מעבר הולכי רגל, מעבר תשתיות, מדרכות, גינון וחניה.
4.2.2	הוראות
א.	אסורה כל בניה בתחום הדרך פרט למתקני דרך,

5. טבלת זכויות והוראות בניה – מצב מוצע

צווי צפוני	קדמי דרומי (2)	קווי בנין (מטר)		מספר קומות		גובה מבנה (מטר) (1)	תכנית משטח תא (השטח) (%)	צפיפות לזונוס (נ"ט)	מספר יחידים	אחוזי בניה כוללים (%)	שטחי בניה באחוזים		גודל תא שטח (מ"ר)	מס' תא שטח	יעוד
		קדמי צידי- מזרחי	מזרחי	מתחת לקניסה	מתחת לקובעת						שטח בניה %	שטח בניה כוללים (%)			
4.5	5.0	4.5	5.0	—	4	12.50	46.0	8.0	7	118.0	—	—	872.4	101	מגורים ב'

(1) הגובה נמדד ממפלס הכניסה הקובעת (± 000) ואינו כולל ח' מדרגות, ח' מעלית ומעקה תקני.

(2) 4.5 מ' להבלטת גוזטראות בפניה הדרום מערבית.

(3) בנוסף לשטחים המצוינים בטבלה זו תותר בנית גוזטראות בשטח כולל של עד 84.0 מ"ר.

(4) תותר העברת אחוזי בניה ממעל למפלס הכניסה אל מתחת למפלס הכניסה באישור ועדה מקומית.

6. הוראות נוספות**6.1 תנאים למתן היתר בניה**

1. כתנאי להגשת בקשה להיתר בניה לועדה המקומית
2. א. תנאי למתן היתר בניה הינו אישור תוכנית הסדרי תנועה וחניה לתוך המגרש ובתחום המגרש ע"י מהנדס הועדה המקומית.
- ב. הגשת הדמיה של המבנים כפי שייראו בתום הבניה לרבות החיפוי החיצוני, גוונים, עיצובו שיובא לאישור מהנדס הועדה המקומית.
- ג. הגשת תקליטור הקבצים של התכנון הממוחשב לפרוייקט בפורמט DWG או DXF.
3. הבקשה להיתר בניה תכלול תכנית גג פרטנית, על כל המתקנים הטכניים המבוקשים, לרבות פתרונות האדריכליים להסתרתם. יש לקבל אישור בכתב מאת מהנדס העיר לתכנון המוצע, לרבות חומרי הגמר וציבעם.

6.2 היטל השבחה

- א. הוועדה המקומית תטיל ותגבה היטל השבחה בהתאם להוראות התוספת השלישית לחוק.
- ב. לא יוצא היתר בניה במקרקעין קודם ששולם היטל ההשבחה המגיע אותה שעה בשל אותם מקרקעין, בהתאם להוראות החוק.

6.3 חניה

- א. מקומות החנייה יהיו בתחום המגרש.
- ב. החניה תהיה על פי התקן התקף בעת מתן היתר בניה.
- ג. תנאי למתן היתר בניה – הבטחת מקומות חניה כנדרש בתקנות.

6.4 עיצוב אדריכלי

- חזות המבנים בתחום התכנית :
- א. החומרים והציפויים וצבע חזיתות המבנים, חומרי הגמר בשטחים הציבורים משותפים שבתוך ומחוץ למבנים וחומרי הגמר בפיתוח המגרש יהיו באישור מהנדס הועדה המקומית. כל החומרים יהיו קשיחים ועמידים.
 - כתנאי למתן היתר, תציג התכנית בקשה להיתר חיפוי חיצוני קשיח ואחיד לשביעות רצון מהנדס הועדה המקומית, של כל חלקי המיבנה, לרבות של פיר המעלית אם ייבנה.
 - ב. לא תותקן צנרת כלשהי (חשמל, מים, ביוב, ניקוז, תקשורת וכבלים או אחרת) על גבי הקירות החיצוניים של המבנים.
 - ג. במידה ויתוכנן גג משופע יוצמדו קולטי השמש למשטח המשופע של הגג ובמקביל לו. מתקנים טכניים כגון דודים יהיו מוסתרים בתוך חלל הגג המשופע.
 - ד. שלטי פרסום יותקנו אך ורק בהתאם להיתר בניה לתכנית עיצוב חזיתות שיינתן כדין.
 - ה. על גג פיר המעלית ואו גג פיר חדר המדרגות תותר התקנת אנטנה מרכזית לטלוויזיה ואו צלחת לקליטת שידורי לוויין בלבד לצורכי דיירי הבניין. לא תותר התקנת אנטנות שלא לצרכי הבניין ואו מתקני סלולרי למינהם.
 - ו. הקמת מתקנים טכניים על הגג (לרבות דודי שמש וכ"ו) תהיה אך ורק בהתאם לתכניות טכניות לתכניות לעיצוב חזיתות שיאושר ע"י מהנדס הועדה המקומית.
 - בבקשה להיתר יפורטו חומרי הגמר של הגגות וכן גם של פתרונות המסתור השונים. התקנת מתקנים על הגג, לרבות חדר המעלית, תותר רק אם יובטחו שילובם והסתרתם לשביעות מהנדס הועדה המקומית, המזגנים ומסתורי הכביסה ימוקמו בחזיתות הצידיים ואו האחוריות בלבד וניקוז המזגנים יהיה דרך צנרת פנימית במבנה.
 - ז. כל קווי התשתית יהיו תת קרקעים.

6.5 מתקני תקשורת

מתקני התקשורת בבניין יותקנו בהתאם להוראות חלק י' בתוספת השנייה לתקנות התכנון והבניה (בקשה להיתר, תנאי ואגרות) התש"ל-1970 ובהתאם להנחיות מהנדס הועדה המקומית.

6.6 פיקוד העורף

תנאי למתן היתר בניה יהיה- אישור פיקוד העורף לפתרונות המיגון בתחום המגרש.

6.7 הוראות בנושא חשמל

א. תנאי למתן היתר בניה יהיה – תיאום עם חברת חשמל בדבר תכנון והקמת חדר שנאים ו/או חדר מיתוג, פרטי קווי חשמל עיליים ותת קרקעיים, והנחיות לגבי מרחקי בניה ומגבלות שימוש מקווי חשמל עיליים ותת קרקעיים קיימים ומתכננים.

ב. תחנות השנאה

1. מיקום תחנות ההשנאה יעשה בתאום עם חברת החשמל.
2. בתכנון לאזור מגורים חדש ימוקמו תחנות ההשנאה, ככל האפשר, בשטחים ציבוריים או המיועדים למתקנים הנדסיים.
3. על אף האמור בסעי' ב 1 ניתן יהיה בשל אילוצים טכניים או תכנוניים למקס את התחנות את תחנות ההשנאה במרווחים שבין קווי בניין לגבול מגרש, או על עמודי חשמל או משולב במבני המגורים.

ג. איסור בניה בקרבת מתקני חשמל

לא יינתן היתר בניה לשימושים כגון, משרדים, מגורים, מסחר, תעשייה ומלאכה, תיירות ומבני ציבור, בקרבת מתקני חשמל קיימים או מאושרים, אלא במרחקים המפורטים להלן:

מציר הקו	מהתיל הקיצוני / מהכבל / מהמתקן	
	3 מ'	א. קו חשמל מתח נמוך – תיל חשוף
	2 מ'	ב. קו חשמל מתח נמוך – תיל מבודד
	5.00 מ'	ג. קו חשמל מתח גבוה עד 33 ק"ו – תיל חשוף או מצופה
	2 מ'	ד. קו חשמל מתח גבוה עד 33 ק"ו – כבל אוירי מבודד (כא"מ)
20.00 מ'	-	ה. קו חשמל מתח עליון 110 – 160 ק"ו
35.00 מ'	-	ו. קו חשמל מתח על – עליון 400 ק"ו
	0.5 מ'	ז. כבלי חשמל מתח נמוך
	3 מ'	ח. כבלי חשמל מתח גבוה
	בתאום עם חברת חשמל	ט. כבלי חשמל מתח עליון
	1 מ'	י. ארון רשת
	3 מ'	יא. שנאי על עמוד

על אף האמור לעיל תתאפשר הקמתם של מבנים ואו מתקני חשמל במרחקים הקטנים מהנקוב לעיל ובלבד שבוצע תאום עם חברת החשמל לגבי מרחקי בטיחות מפני התחשמלות ובכפוף לכל דין. להקמת מבני תשתית יעשה תאום פרטני בין בעל התשתית לבין חברת החשמל.

לפני תחילת ביצוע עבודות חפירה או בניה יבדוק המבצע את קיומם האפשרי של כבלי חשמל. אין לחפור או לבצע עבודת בניה כלשהי מעל ובקרבה של פחות מ-3 מ' מכבלי חשמל אלא לאחר קבלת אישור מחברת חשמל.

לא יינתן היתר לחפירה, חציבה או כריה במרחק הקטן מ-10 מ' מהמסד של עמוד חשמל במתח עליון /על עליון או 3 מ' מהמסד של עמוד חשמל במתח גבוה/נמוך ולא תבוצע פעולה כזו, אלא לאחר שניתנה לחברה הזדמנות לחוות דעת על ההיתר המבוקש או הפעולה אותה עומדים לבצע לפי העניין. על אף האמור בכל תכנית, כל בניה או שימוש מבוקשים בקרבת מתקני חשמל יותרו בכפוף למגבלות הקבועות בסעיף זה.

6.8 הפקעות לצרכי ציבור

השטחים המיועדים לצרכי ציבור, יופקעו ע"י הועדה המקומית וירשמו על שם הרשות המקומית בהתאם להוראות פרק ח' לחוק התכנון והבניה, התשכ"ה - 1965.

6.9 פיתוח סביבתי

- א. תנאי להיתר בניה- הגשת תכנון מפורט של פיתוח השטח נשוא הבקשה להיתר לאישור הועדה המקומית.
- ב. השטח המגוון יהיה 25% משטח המגרש לדיירי הבניין, ויהיה חדר למים לצורך קליטת כמות גדולה ככל הניתן של מי נגר עילי וחלחולם לתת הקרקע בתחומי המגרש.
- בתכנון דרכים וחניות ישולבו רצועות של שטחים מגוננים סופגי מים וחדירים ויעשה שימוש בחומרים נקבובים וחדירים.
- ג. התכנון המפורט, כאמור יכלול בין היתר פירוט גיטון ונטיעות, ריצוף, מתקנים הנדסיים, מצללות, חומרי בניה וכדומה, הכל כדרישת מהנדס הוועדה המקומית.

6.10 שרותי כבאות

תנאי להיתר בניה, יהיה תאום הבקשה עם רשות הכבאות.

6.11 ביוב

תנאי לקבלת היתר בניה, חיבור למערכת הביוב של הישוב, באישור מהנדס הועדה המקומית ובהתאם לתוכנית ביוב מאושרת ע"י משרד הבריאות והגורמים המוסמכים לכך.

6.12 ניקוז

תנאי לקבלת היתר בניה, הבטחת ניקוז כל השטח בתחום התכנית, באישור מהנדס הועדה המקומית ובאישור רשות הניקוז האזורית.

6.13 אספקת מים

אספקת מים תהיה מרשת המים המקומית. החיבור לרשת יהיה בתאום ובאישור משרד הבריאות ואישור מהנדס הועדה המקומית.

6.14 סידורי סילוק פסולת ופסולת מוצקה

- א. סידורי סילוק הפסולת יהיו לפי הוראות הרשות המקומית.
- לא יינתן היתר בניה בשטח התכנית אלא לאחר שיובטח מקום למיתקן לאצירת אשפה בתחום המגרש ויסומן בתכנית הפיתוח (להלן).
- ב. לא יינתן היתר בניה אלא לאחר התחייבות היזם בכתב לפינוי פסולת הבניה ועודפי העפר לאתר מוסדר.
- כתנאי למתן היתר, ימציא היזם לועדה המקומית הסכם התקשרות. חתום, לפינוי הפסולת לאתר מוסדר.
- כתנאי למתן "טופס 4" ימציא היזם אסמכתאות מאת הנהלת האתר המוסדר, בדבר הטמנת הפסולת. בסמכות מהנדס העיר להורות על הטמנת הפסולת באתר חלופי.

6.15 תכנית פתוח

- כתנאי למתן היתר בניה, ימציא היזם לועדה המקומית, תכנית פיתוח מגרש בקני"מ 1:250, על רקע תכנית המדידה ותכנית קומת כניסה.
- תכנית הפיתוח**
- א. תהיה תואמת לתכנית קומת הכניסה ולתכנית התנועה והחניה.
- ב. תכלול את מיקום צובר הגו (באם הינו מבוקש).
- ג. תכלול את מיקום המיתקן לאצירת אשפה, מידותיו, מיבנהו וחומרי הגמר מהם ייבנה וצבעם.
- ד. התכנית תאושר ע"י מהנדס הועדה המקומית ומנהל מח' התברואה בעיריית נהריה.
- ה. תכלול תכנון לגיטון ונטיעות, גבהים ושיפועים ופתרון ניקוז שיובאו לאישור מהנדס הועדה המקומית, כולל סוג הצמחיה.
- ו. תכלול גם תכנון הגדרות המוצע, פרט הגדר וחומרי הגמר בהתאם לאישור מהנדס הועדה המקומית. התכנון הפרטני שיוגש למהנדס הועדה המקומית יכלול: מיקום הגדר, אורך, גובה, חתך רוחב אופייני וחומרי גמר משני צידיה.

6.16 אישור יועץ בטיחות

כתנאי למתן היתר, ימציא מבקש ההיתר אישור בכתב מאת יועץ הבטיחות לתכנון המבוקש. כתנאי למתן "טופס 4" ימציא בעל ההיתר אישור בכתב מאת יועץ הבטיחות כי הביצוע עונה על כל דרישות הבטיחות בהתאם לתקן הישראלי הנדרש. האישור הנ"ל אפשר שיומצאו באמצעות מעבדה מוסמכת מאושרת או ע"י מהנדס בטיחות מומחה.

6.17 מיקום מאגרי המים במבנה

"מאגר המים בבניין וכן חדר המשאבות, ימוקמו בהתאם לתכנון שיאושר ע"י מנהל מחלקת המים והביוב בעיריית נהריה וכן באישור רשות הכבאות. בכל מקרה, אלה ישולבו בבינוי ובעיצובו האדריכלי של המבנה, והסתרתם תובטח לשביעות רצון מהנדס הועדה המקומית".

6.18 משרד להגנת הסביבה

"תנאי לקבלת היתר לפתוח השטח, לביצוע עבודות עפר, העברת תשתיות ובנייה, יהיה בדיקה להמצאות אסבסט בשטח, ואישור הועדה הטכנית של המשרד להגנת הסביבה כי הקרקע נקייה מאסבסט פריד".

7. ביצוע התוכנית**7.1 שלבי ביצוע**

מספר שלב	תאור שלב	התנייה
1	לי"ר	לי"ר

7.2 מימוש התוכנית

זמן משוער למימוש התכנית זו – 7 שנים מיום אישורה.

8. חתימות

תאריך:	חתימה:	שם: חיים בינאשוילי	מגיש התוכנית
מספר ת.ז.: 032097867	חתימה		
תאריך:	חתימה:	שם: אדרי ברנדייס יוחנן	עורך התוכנית
מספר ת.ז.: 04075560	חתימה: אדרי ברנדייס יוחנן 9630 רחוב מסתובב 8 נהריה טל 04-9927695 פקס 04-9927456	מספר רשיון: 9630	
תאריך:	חתימה:	שם: חיים בינאשוילי	זם בפועל
מספר ת.ז.: 032097867	חתימה		
תאריך:	חתימה:	שם: נני בינאשוילי	בעל עניין בקרקע
מספר ת.ז.: 014495188	חתימה: (נני)		
תאריך:	חתימה:	שם: חיים בינאשוילי	בעל עניין בקרקע
מספר ת.ז.: 032097867	חתימה		
תאריך:	חתימה:	שם: עיידית נהריה	בעל עניין בקרקע
מספר תאגיד:		תאגיד	

9. רשימת תיוג – טופס נלווה למילוי על ידי עורך התוכנית

עורך התוכנית: אדריכל ברנדייס יוחנן תאריך: 17.08.14 חתימה: רזק משה מס' 9630
 רח"מ קרקע 2 נתניה
 טל 04-9922695 סקס 04-9922456

1. יש לסמן ✓ במקום המתאים.
 2. יש לוודא כי ניתנה התייחסות לכל השאלות/ הסעיפים המופיעים בטופס.
- שימו לב ! רשימה זו אינה גורעת מהוראות החוק ומתקנות התכנון והבניה.**

לא	כן	נושא	סעיף בנוהל	תחום הבדיקה
	V	האם קיימים כל מסמכי התוכנית המוזכרים בסעיף 1.7 בנוהל מבא"ת?	1.7	מסמכי התוכנית
	V	האם קיימים נספחי תנועה, בינוי, ניקוז וכו'?		
		אם כן, פרט:		
	V	האם מולאו כל סעיפי התוכנית על פי נוהל מבא"ת (או נרשם "לא רלבנטי")?		הוראות התוכנית
	V	יעודי קרקע לפי טבלאות יעודי הקרקע שבנוהל מבא"ת	6.1, 6.2	תשריט התוכנית (1)
	V	קיום טבלת שטחים ובדיקה שסך כל השטחים במצב מאושר ומוצע-זהה	2.2.7	
	V	קיום סימונים (מקרא, חץ צפון, קואורדינטות X,Y ברשת החדשה, קנה מידה, קו כחול שלם וסגור)	2.4.1, 2.4.2	
	V	קיום תרשימי סביבה (תרשים התמצאות כללית ותרשים הסביבה הקרובה)	2.3.2, 2.3.3	
	V	התשריט ערוך על רקע של מפת מדידה מעודכנת לשנה אחרונה, כולל חתימה וחותמת ⁽²⁾	4.1	
	V	קיום תשריט מצב מאושר	4.3	
	V	קיום תשריט מצב מוצע – בקנה מידה התואם להיקף התוכנית.	4.4	
	V	התאמה מלאה בין המקרא לבין התשריט בתשריט מצב מאושר ומוצע (כל אחד בהתאמה)		
	V	הגדרת קווי בנין מכבישים (סימון בתשריט/ רוזטות וכדומה)		
	V	סימון מרחב תכנון, גבול שיפוט		
	V	מספר התוכנית		
	V	שם התוכנית	1.1	
	V	מחוז		
	V	סיווג (סוג, סמכות ואופי התוכנית)	1.4	
	V	מקום התוכנית (מרחב תכנון מקומי, רשות מקומית)	1.5	
	V	פרטי בעלי עניין (יזם, מגיש, בעלי קרקע)	1.8	
	V	חתימות (יזם, מגיש ועורך התוכנית)	8.2	

(1) מספרי הסעיפים מתייחסים לחלק ב' בנוהל מבא"ת – "הנחיות לעריכת תשריט התוכנית."
 (2) יש להתייחס לסעיף 1.5.5 בחלק א' בנוהל מבא"ת.

לא	כן	נושא	סעיף בנוהל	תחום הבדיקה
V		האם התוכנית חייבת בתסקיר השפעה על הסביבה? ⁽³⁾		כללי
V		האם התוכנית גובלת במחוז שכן?		
		אם כן, פרט: _____		
V		האם התוכנית גובלת במרחב תכנון מקומי שכן?		
		אם כן, פרט: _____		
V		האם נדרשת הודעת הפקדה לגופים ציבוריים?		
		אם כן, פרט: _____		
		האם התוכנית כוללת או משנה הוראות בדבר:		
V		• שמירה על בניינים או אתרים בעלי חשיבות היסטורית או ארכיאולוגית		
V		• שמירת מקומות קדושים		
V		• בתי קברות		
V		האם נדרשת הודעת הפקדה מיוחדת לתוכניות הנוגעות לטיסה?		
	V	קיום נסח רישום מקורי ועדכני של החלקות הקיימות	1.8	איחוד וחלוקה (4)
V		קיום טבלת הקצאה ואיזון – ערוכה ע"י שמאי מוסמך (בתוכנית איחוד וחלוקה ללא הסכמה) או:	פרק 12	
V		קיום חתימה של כל בעלי הזכויות בתחום האיחוד והחלוקה (בתוכנית איחוד וחלוקה בהסכמה)		
	V	קיום תצהירים חתומים של עורכי התוכנית	פרק 14	טפסים נוספים (4)
	V	קיום מסמכים המעידים על היות מגיש התוכנית בעל עניין בקרקע	1.8	
V		האם נדרשת התוכנית לנספח טיפול בחומרי חפירה ומילוי בהתאם להנחיות מינהל התכנון או מוסד התכנון?		חומרי חפירה ומילוי (5)
V		במידה וכן, האם צורף לתוכנית נספח טיפול בחומרי חפירה ומילוי?		
	V	האם נבדקה התוכנית בדיקה מיקדמית ('Pre-Ruling') מול לשכת התכנון המחוזית/ מינהל התכנון?		רדיוסי מגן (6)
V		האם נמצאה התוכנית חודרת לתחום?		
	V	האם בוצעה בדיקה מלאה לחדירת התוכנית לתחום רדיוסי מגן מול משרד הבריאות?		
V		האם נמצא כי התוכנית חודרת לתחום?		

(3) עפ"י תקנות התכנון והבניה, תקנה 2 או 3 (תסקירי השפעה על הסביבה) התשס"ג-2003, או עפ"י החלטת/הנחיית מוסד התכנון.

(4) מספרי הסעיפים מתייחסים לחלק א' בנוהל מבא"ת – "הנחיות לעריכת הוראות התוכנית".

(5) ראה התייחסות לנושא בפרק 10 בנוהל ובהנחיות האגף לתכנון נושאי במינהל התכנון באתר האינטרנט של משרד הפנים.

(6) הערה: הבדיקה אינה נדרשת בתוכנית של תוספת בניה לגובה בלבד למבנה קיים ללא שינוי ייעוד.

תצהירים**תצהיר עורך התוכנית**

אני החתום מטה אדר' ברנדייס יוחנן, מספר זהות 04075560 מצהיר בזאת כדלקמן:

1. אני ערכתי את תוכנית מס' ג/20731 ששמה: שינוי חלוקת שטחי בנייה, תוספת שינוי חלוקת שטחי בנייה, תוספת יח"ד וקומה רח' קפלן/ סוקולוב 57 נהריה (להלן – "התוכנית").
2. אני בעל ידע וניסיון בעריכת תוכניות. בעל הכשרה מקצועית בתחום אדריכלות בונה ערים מספר רשיון 9630.
3. אני ערכתי את התוכנית בעצמי ובסיוע יועצים נוספים כמפורט להלן:
שם היועץ תחום מומחיותו והכשרתו הנושאים בתוכנית שנערכו על ידי/בסיוע יועץ

ויזר יוסי מודד מוסמך

4. הנני אחראי להכנת כל מסמכי התוכנית (הוראות, תשריט ונספחים) ולכל החומר שנלווה לתוכנית כחומר רקע או כמידע נוסף.
5. הנני מאשר כי לפי מיטב ידיעתי המקצועית, נתוני התוכנית שהגשתי, כמפורט בסעיף 4, נכונים ותואמים את החוק, התקנות, מבנה אחיד לתוכנית והנחיות מוסדות התכנון.
- כמו כן, הנני מאשר כי המסקנות וההמלצות שהגשתי, כאמור, הן נכונות לפי מיטב ידיעתי ושיפוטי.
6. אני מצהיר כי השם דלעיל הוא שמי, החתימה דלמטה היא חתימתי, וכי תוכן תצהירי זה אמת.

ברנדייס יוחנן
אדריכל מורשה מ.ר. 9630
רח' מס' 2 נהריה
טל 04-9922456 04-9922695

חתימת המצהיר

תאריך

הצהרת המודד

הערה: הצהרת המודד מהווה נספח להוראות התכנית. הצהרה מס' 1 תופיע גם ע"ג התשריט.

סעיף 1 ימולא ע"י מודד מוסמך שערך את המדידה המהווה רקע לתוכנית.
 סעיף 2 ימולא ע"י המודד המוסמך שערך את העדכון או אישר את עדכניות המדידה ככל שערך עדכון או אושרה עדכניות למפה הטופוגרפית/המצבית, לרבות הרקע הקדסטריאלי.

מספר התוכנית: **20731 / ג'**

רמת דיוק, הקו הכחול והקדסטר:

- מדידה גרפית.
 קו כחול (בלבד) ברמה אנליטית.
 מדידה אנליטית מלאה ברמת תצ"ר (כולל הקו הכחול).

1. המדידה המקורית

הריני מצהיר בזאת כי מדידת המפה הטופוגרפית/המצבית המהווה רקע לתוכנית זו, נערכה על ידי ביום: 10/7/14 והיא הוכנה לפי הוראות ונהל מבא"ת ובהתאם להוראות החוק ולתקנות המודדים שבתוקף. דיוק הקו הכחול והקדסטר: מדידה גרפית קו כחול (בלבד) ברמה אנליטית/ מדידה אנליטית מלאה ברמת תצ"ר (כולל הקו הכחול).

<u>8/1/14</u> תאריך	וידר יוסי מהנדס גיאומטרי מודד מוסמך ח' 784 נייד: 0506-859004 widery@012.net.il	<u>784</u> מספר רשיון	וידר יוסי שם המודד
------------------------	---	--------------------------	------------------------------

2. עדכניות המדידה

הריני מצהיר בזאת כי המפה הטופוגרפית/המצבית המהווה רקע לתוכנית זו, לרבות הרקע הקדסטריאלי, נבדקה על ידי ונמצאה עדכנית/עודכנה ביום: _____ בהתאם להוראות החוק ולתקנות המודדים שבתוקף.

_____	_____	_____	_____
תאריך	חתימה	מספר רשיון	שם המודד

נספח הליכים סטטוטוריים

יחס בין התוכנית לבין תוכניות מופקדות			
מספר תוכנית מופקדת	סטטוס טיפול בתוכנית	מספר ילקוט פרסומים	תאריך
ל"ר	ל"ר	ל"ר	ל"ר

שימו לב!: טרם אישורה של התוכנית: יש לעדכן את סעיף 1.6 ולכלול בו תוכניות מופקדות שאושרו בינתיים

יחס בין התוכנית לבין התוספות בחוק			
שם התוספת	תחולת התוספת	שם המאשר	מוסד התכנון
התוספת הראשונה לעניין קרקע חקלאית ושטחים פתוחים	התוספת אינה חלה.		
התוספת השניה לעניין סביבה חופית	התוספת חלה.	ולח"ף	11.9.2013
התוספת הרביעית לעניין שימור מבנים	התוספת אינה חלה.		

אישור לפי סעיף 109 לחוק		
התוכנית נקבעה	תאריך ההחלטה	החלטה
טעונה אישור / לא טעונה אישור		אישור התוכנית/דחיית התוכנית