


הוראות התכנית

תכנית מס' 305-0471185

מיקום שטחי ציבור שונים באותה החלקה-גוש 11014 חלקה 40

מחוז	חיפה
מרחב תכנון מקומי	קרית אתא
סוג תכנית	תכנית מפורטת

אישורים



ניתן לצפות במסמכי התכנית ובהחלטות בעניינה באתר תכנון זמין :

<http://mavat.moin.gov.il/MavatPS/Forms/SV3.aspx?ABC>

דברי הסבר לתכנית

התכנית מציעה להחליף שטח ציבורי פתוח בשטח למבני ציבור, סמוך לבית ספר צבי ישראל, ללא שינוי בסך ייעודי הקרקע



תכנון זמין
מונה הדפסה 5



תכנון זמין
מונה הדפסה 5



תכנון זמין
מונה הדפסה 5

דף ההסבר מהווה רקע לתכנית ואינו חלק ממסמכיה הסטטוטוריים.

1. זיהוי וסיווג התכנית

מיקום שטחי ציבור שונים באותה החלקה-גוש 11014
חלקה 40

שם התכנית 1.1
שם התכנית ומספר התכנית

305-0471185

מספר התכנית

2.074 דונם

שטח התכנית 1.2

תכנית מפורטת

סוג התכנית 1.4
סיווג התכנית

האם מכילה הוראות של תכנית מפורטת
כן

ועדת התכנון המוסמכת להפקיד את התכנית
מקומית

לפי סעיף בחוק 62א (א) סעיף קטן 1

היתרים או הרשאות תכנית שמכוחה ניתן להוציא היתרים או הרשאות

סוג איחוד וחלוקה ללא איחוד וחלוקה

האם כוללת הוראות לענין תכנון תלת מימדי
לא



1.5 מקום התכנית

1.5.1 נתונים כלליים

מרחב תכנון מקומי	קרית אתא
קואורדינאטה X	210811
קואורדינאטה Y	745644

1.5.2 תיאור מקום

מרכז העיר

1.5.3 רשויות מקומיות בתכנית והתייחסות לתחום הרשות, נפה

קרית אתא - חלק מתחום הרשות: קרית אתא

נפה חיפה

1.5.4 כתובות שבהן חלה התכנית

שכונה

מרכז העיר

1.5.5 גושים וחלקות בתכנית

מספר גוש	סוג גוש	חלק / כל הגוש	מספרי חלקות בשלמותן	מספרי חלקות בחלקן
11014	מוסדר	חלק		40

הכל על-פי הגבולות המסומנים בתשריט בקו הכחול.

1.5.6 גושים ישנים

לא רלוונטי

1.5.7 מגרשים / תאי שטח מתכניות קודמות שלא נרשמו כחלקות

לא רלוונטי

1.5.8 מרחבי תכנון גובלים בתכנית

לא רלוונטי



תכנון זמין
מונה הדפסה 5



תכנון זמין
מונה הדפסה 5



תכנון זמין
מונה הדפסה 5

1.6 יחס בין התכנית לבין תכניות מאושרות קודמות

תאריך	מס' עמוד בילקוט פרסומים	מספר ילקוט פרסומים	הערה ליחס	סוג יחס	מספר תכנית מאושרת
18/07/2017	7716	7546	תכנית זו אינה פוגעת בהוראות תכנית תמא/ 34 / ב/ 6. הוראות תכנית תמא/ 34 / ב/ 6 תחולנה על תכנית זו.	כפיפות	תמא/ 34 / ב/ 6
27/12/2005	1030	5474	תכנית זו אינה פוגעת בהוראות תכנית תמא/ 35. הוראות תכנית תמא/ 35 תחולנה על תכנית זו.	כפיפות	תמא/ 35
11/12/2016	1404	7397	תכנית זו אינה פוגעת בהוראות תכנית תממ/ 6. הוראות תכנית תממ/ 6 תחולנה על תכנית זו.	כפיפות	תממ/ 6
27/03/2006	2396	5511	תכנית זו משנה רק את המפורט בתכנית זו וכל יתר הוראות תכנית כ/ 150 ח ממשיכות לחול.	שינוי	כ/ 150 ח



1.7 מסמכי התכנית

סוג המסמך	תחולה	קנה מידה	מספר עמודים / גליון	תאריך עריכה	עורך המסמך	תאריך יצירה	תיאור המסמך	נכלל בהוראות התכנית
הוראות התכנית	מחייב				אשרף הנו			כן
תשריט מצב מוצע	מחייב	1: 500	1		אשרף הנו		תשריט מצב מוצע	לא
מצב מאושר	רקע	1: 500	1	18/06/2018	אשרף הנו	19/06/2018		לא



תכנון זמין
מונה הדפסה 5

כל מסמכי התכנית מהווים חלק בלתי נפרד ממנה, משלימים זה את זה ויקראו כמקשה אחת. במקרה של סתירה בין המסמכים המחייבים לבין המנחים יגברו המסמכים המחייבים. במקרה של סתירה בין המסמכים המחייבים לבין עצמם תגברנה ההוראות על התשריטים



תכנון זמין
מונה הדפסה 5

1.8 בעלי עניין/ בעלי זכויות בקרקע /עורך התכנית ובעלי מקצוע

1.8.1 מגיש התכנית

מקצוע/ תואר	סוג	שם	מספר רשיון	שם תאגיד	ישוב	רחוב	בית	טלפון	פקס	דוא"ל
	רשות מקומית	רשות מקומית		עיריית קרית אתא	קרית אתא	(1)		04-8478422	04-8478426	mekomit@kiryat-ata-muni.il

הערה למגיש התכנית:

(1) כתובת: כיכר העירייה 7.

1.8.2 יזם

סוג	שם	מספר רשיון	שם תאגיד	ישוב	רחוב	בית	טלפון	פקס	דוא"ל
רשות מקומית	רשות מקומית		עיריית קרית אתא	קרית אתא	(1)		04-8478422	04-8478426	mekomit@kiryat-ata-muni.il

(1) כתובת: כיכר העירייה 7.

1.8.3 בעלי עניין בקרקע

סוג	תיאור	שם	מספר רשיון	שם תאגיד	ישוב	רחוב	בית	טלפון	פקס	דוא"ל
בבעלות רשות מקומית				עיריית קרית אתא	קרית אתא	(1)		04-8478422	04-8478426	mekomit@kiryat-ata-muni.il

(1) כתובת: כיכר העירייה 7.

1.8.4 עורך התכנית ובעלי מקצוע

מקצוע/ תואר	סוג	שם	מספר רשיון	שם תאגיד	ישוב	רחוב	בית	טלפון	פקס	דוא"ל
מהנדס	עורך ראשי	אשרף הנו	1145		ג'וליס	(1)				hinoashraf@gmail.com

מקצוע/ תואר	סוג	שם	מספר רשיון	שם תאגיד	ישוב	רחוב	בית	טלפון	פקס	דוא"ל
מודד	מודד	אשרף הנו	1145		גוליס	(1)				hinoashraf@gmail.com

(1) כתובת: גוליס.



תכנון זמין
מונה הדפסה 5



תכנון זמין
מונה הדפסה 5

1.9 הגדרות בתכנית

לא רלוונטי



כל מונח אשר לא הוגדר בתכנית זו, תהיה נודעת לו המשמעות הנתונה לו בחוק התכנון והבניה התשכ"ה – 1965 (להלן "החוק") או בתקנות שהותקנו מכוחו, וזאת בהיעדר כוונה אחרת משתמעת.

2. מטרת התכנית ועיקרי הוראותיה

2.1 מטרת התכנית

התכנית מציעה להחליף שטח ציבורי פתוח בשטח למבני ציבור, סמוך לבית ספר צבי ישראל, ללא שינוי בסך ייעודי הקרקע. החלפת השטחים תיצור רצף של שטחים למבני ציבור לאורך החזית המערבית של החלקה.

2.2 עיקרי הוראות התכנית

איחוד וחלוקה בהסכמת בעלים ושינוי מיקום ייעודי קרקע למבני ציבור בשטח ציבורי פתוח ללא שינוי סך ייעודי הקרקע המאושרים עפ"י סעיף 62א(א)(1) לחוק התכנון ובנייה.



3. טבלת יעודי קרקע ותאי שטח בתכנית

3.1 טבלת יעודי קרקע ותאי שטח בתכנית

יעוד	תאי שטח
מבנים ומוסדות ציבור	100
שטח ציבורי פתוח	1


3.2 טבלת שטחים

מצב מאושר

יעוד	מ"ר	אחוזים
שטח לבניני ציבור	1,037	50
שטח ציבורי פתוח	1,037	50
סה"כ	2,074	100


מצב מוצע

יעוד	מ"ר מחושב	אחוזים מחושב
מבנים ומוסדות ציבור	1,037	50
שטח ציבורי פתוח	1,037	50
סה"כ	2,074.01	100



4. יעודי קרקע ושימושים

4.1	מבנים ומוסדות ציבור
4.1.1	שימושים
	לפי השימושים המותרים לבניני ציבור בתכנית כ/150/ח המאושרת.
4.1.2	הוראות
4.2	שטח ציבורי פתוח
4.2.1	שימושים
	לפי השימושים המותרים לשטח ציבורי פתוח בתכנית כ/150/ח המאושרת.
4.2.2	הוראות



5. טבלת זכויות והוראות בניה - מצב מוצע

קדמי	קו בנין (מטר)			מספר קומות	גובה מבנה- מעל הכניסה הקובעת (מטר)	תכסית (% מתא שטח)	אחוזי בניה כוללים (%)	שטחי בניה (% מתא שטח)		גודל מגרש (מ"ר)	תאי שטח	שימוש	יעוד
	אחורי	צידי- שמאלי	צידי- ימני					מעל הכניסה הקובעת					
	שרות	עיקרי	גודל מגרש כללי										
0	0	0	0	4	14 (1)	(2)	140	40 (1)	100	1037	100	מבנים ומוסדות ציבור	מבנים ומוסדות ציבור

האמור בטבלה זו גובר, במקרה של סתירה, על הוראות כלליות אחרות, בין בהוראות התכנית ובין בתשריט המצב המוצע. גם בטבלה עצמה גוברת הוראה מפורטת על הוראה כללית שטחי הבניה המפורטים בטבלה שלעיל כוללים את כל שטחי הבניה המירביים בתכנית זו

הערות לטבלת זכויות והוראות בניה – מצב מוצע:

(1)

(2) עפ"י תכנית כ/150.ח.



תכנון זמין
מונה הדפסה 5



תכנון זמין
מונה הדפסה 5

6. הוראות נוספות

<p>6.1</p>	<p>חניה</p> <p>מקומות החניה יהיו בתחום המגרש על פי התקן התקף בעת מתן היתרי בנייה.</p>
<p>6.2</p>	<p>חשמל</p> <p>א. תנאי למתן היתר בניה יהיה- תיאום עם חברת חשמל בדבר תכנון והקמת חדר שנאים ו/או חדר מיתוג, פרטי קווי חשמל עיליים ותת קרקעיים, הנחיות לגבי מרחקי בניה ומגבלות שימוש מקווי חשמל עיליים ותת קרקעיים קיימים ומתוכננים. ב. תחנות השנאה 1. מיקום תחנות ההשנאה יעשה בתיאום עם חברת חשמל. 2. בתכנון לאזור מגורים חדש ימוקמו תחנות ההשנאה, ככל האפשר, בשטחים ציבוריים או המיועדים למתקנים הנדסיים. 3. על אף האמור בסעיף ב'1 ניתן יהיה בשל אילוצים טכניים או תכנוניים למקם את תחנות ההשנאה במרווחים שבין קווי בנין לגבול מגרש, או על עמודי חשמל או משולב במבני המגורים. ג. איסור בנייה בקרבת מתקני חשמל לא יינתן היתר בניה בנייה לשימושים כגון מגורים, מסחר, תעשייה ומלאכה, תיירות ומבני ציבור בקרבת מתקני חשמל קיימים או מאושרים, אלא במרחקים המפורטים מטה: 3.0 מ' - קו חשמל מתח נמוך - תיל חשוף 2.0 מ' - קו חשמל מתח נמוך - תיל מבודד 5.0 מ' - קו חשמל מתח גבוה עד 33 ק"ו - תיל חשוף או מצופה 2.0 מ' - קו חשמל מתח גבוה עד 33 ק"ו - כבל אווירי מבודד (כא"מ) 20 מ' מציר קו חשמל מתח עליון 110-160 ק"ו 35 מ' מציר קו חשמל מתח על-עליון 400 ק"ו 0.5 מ' - כבלי חשמל מתח נמוך 3.0 מ' - כבלי חשמל מתח גבוה כבלי חשמל מתח עליון בתיאום עם חברת חשמל 1.0 מ' - מארון רשת 3.0 מ' - שנאי על עמוד על אף האמור לעיל תתאפשר הקמתם של מבנים ו/או מתקני חשמל במרחקים הקטנים מהנקוב לעיל ובלבד שבוצע תיאום עם חברת חשמל לגבי מרחקי בטיחות מפני התחשמלות ובכפוף לכל דין. להקמת מבני תשתית יעשה תיאום פרטני בין בעל התשתית לבין חברת החשמל. בתוכנית מתאר המתירה הקמתם של מבנים המכילים חומרים מסוכנים המועדים לדליקה או לפיצוץ תיכלל הוראה הקובעת כי לא יינתן היתר בניה אלא במרחקי בטיחות שייקבעו בתכנית המתאר בתיאום עם חברת החשמל. לפני תחילת ביצוע עבודות חפירה או בניה יבדוק המבצע את קיומם האפשרי של כבלי חשמל. אין לחפור או לבצע עבודת בנייה כלשהי מעל ובקרבת של פחות מ-3 מטרים מכבלי חשמל אלא לאחר קבלת אישור מחברת החשמל. לא יינתן היתר לחפירה, חציבה או כרייה במרחק הקטן מ-10 מ' מהמסד של עמוד חשמל במתח עליון/על עליון או 3 מ' מהמסד של עמוד חשמל במתח גבוה/נמוך ולא תבוצע פעולה כזו, אלא לאחר שניתנה לחברה הזדמנות לחוות דעה על ההיתר המבוקש או הפעולה אותה עומדים לבצע לפי העניין. על אף האמור לעיל, בתחום תכנית מתאר הקובעת רצועה למעבר קווי חשמל ראשיים-קווי מתח על ועל עליון יחולו הוראות תכנית מתאר עבורם. על אף האמור בכל תכנית, כל בניה או שימוש מבוקשים בקרבת מתקני חשמל יותרו בכפוף למגבלות הקבועות בסעיף זה. (לפי דרישות חוק החשמל וחוק הקרינה (תנאי היתרי קרינה) הבלתי מייננת 2006)</p>
<p>6.3</p>	<p>ביוב, ניקוז, מים, תברואה</p> <p>6.1 מים אספקת מים תהיה מרשת המים המקומית. החיבור לרשת יהיה בתאום ובאישור משרד הבריאות ובאישור מהנדס הועדה המקומית.</p> <p>6.2 ניקוז תנאי לקבלת היתר בניה, הבטחת ניקוז כל השטח בתחום התוכנית, באישור מהנדס הועדה המקומית ובאישור רשות הניקוז האזורית.</p>

6.3	ביוב, ניקוז, מים, תברואה
<p>6.3 ביוב</p> <p>תנאי לקבלת היתר בניה, חיבור למערכת הביוב של בישוב, באישור מהנדס הועדה המקומית ובהתאם לתוכנית ביוב מאושרת ע"י משרד הבראות והגורמים המוסמכים לכך.</p>	
6.4	פסולת בניין
<p>סידור סילוק האשפה יהיו לפי הוראות הרשות המקומית. לא יינתן היתר בניה בשטח תוכנית אלא לאחר שיובטח מקום לפחי האשפה בשטח המגרש ויסומן בהיתר בניה. לא יינתן היתר בניה אלא לאחר התחייבות היזם לפינוי פסולת הבניה ופינוי עודפי עפר לאתר מוסדר.</p>	
6.5	פיקוד העורף
<p>תנאי למתן היתר בניה יהיה, אישור פיקוד העורף לפתרונות המיגון בתחום המגרש.</p>	
6.6	שרותי כבאות
<p>תנאי למתן היתר בנייה יהיה תאום הבקשה עם רשות הכבאות וככל שיידרש עפ"י כל דין והבניה.</p>	
6.7	איחוד וחלוקה
<p>תשריט חלוקה לצרכי רישום ייערך ויירשם בהתאם לחוק.</p>	
6.8	הפקעות לצרכי ציבור
<p>מקרקעין המיועדים לצרכי ציבור עפ"י סעיף 188(ב) לחוק התכנון והבניה, התשכ"ה-1965- יופקעו על ידי הועדה המקומית וירשמו על שם הרשות המקומית בהתאם להוראות פרק ח' לחוק.</p> <p>לגבי מקרקעי ישראל המיועדים לצרכים כאמור רשאית הועדה המקומית להפקיע מקרקעין שנועדו בתכנית זו לצרכי ציבור, ככל שאלה לא הוכרו לרשות המקומית על ידי רמ"י, ולרשום ע"ש הרשות המקומית בכפוף לכל דין, ובלבד שרמ"י קיבלה הועדה המפרטת את הצורך הציבורי במקרקעין כאמור לפחות 90 יום לפני מועד שתפרסם ברשומות הועדה לפי סעיף 5 או הועדה לפי סעיפים 5 ו-7 לפקודת הקרקעות (רכישה לצרכי ציבור), 1943.</p>	
6.9	ניהול מי נגר
<p>השטחים המיועדים לפיתוח-השטחים יפותחו באופן שיבטיח שימור של מי הנגר העילי, וכמפורט להלן:</p> <p>א. יינקטו אמצעים להקטנת הנגר העילי במגרש ע"י שימור וניצול מי הנגר העילי, השהייתם והחדרתם לתת הקרקע וע"י כך הגדלת ההחדרה של מי הגשם למי התהום.</p> <p>ב. מרבית מי הגשמים יופנו להחדרת לתת הקרקע ורק עודפים יופנו למערכת הניקוז.</p> <p>ג. מערכת הניקוז תופרד ממערכת הביוב. כמו כן, שטחי ההחדרה לתת הקרקע יהיו נמוכים ממפלס פתחי הביוב.</p> <p>ד. התכנון הפורט ייערך להכוונת עודפי נגר, בעת עוצמות גשם גדולות לאזורים ציבוריים.</p> <p>שביל להולכי רגל- בתחום התכנית יבטיח קליטה, השהייה והחדרת של מי נגר עילי באמצעות שטחי חלחול ישירים או מתקני החדרה. השטחים הקולטים את מי הנגר העילי בתחום שטחים ציבוריים פתוחים יהיו נמוכים מסביבתם. כל זאת ללא פגיעה בתפקוד ובשימושים של שטחים אלה כשטחים ציבוריים פתוחים.</p>	

6.10	סידורים לאנשים עם מוגבלויות
	תנאי למתן היתר בניה יהיה הסדרת נגישות לבניין לבעלי מוגבלויות ואישור יועץ נגישות מורשה, ככל שיידרש עפ"י כל דין.
6.11	פסולת בניין
	בהתאם לתקנות התכנון ובנייה.
6.12	הנחיות מיוחדות
	כל ההוראות אשר אינן משתנות במפורש בתכנית זו, יהיו בהתאם לתכנית מאושרת כ/150/ח



7. ביצוע התכנית

7.1 שלבי ביצוע

7.2 מימוש התכנית

זמן משוער לביצוע תכנית זו 15 שנים מיום אישורה.

