


חוק התכנון והבניה, התשכ"ה - 1965

הוראות התכנית

תכנית מס' 353-0429324

ביטול שביל בחלקה 18 בגוש 11301



חיפה

מחוז

מרחב תכנון מקומי שומרון

תכנית מפורטת

סוג תכנית

אישורים



דברי הסבר לתכנית

השביל בחלקה 18 הוא שארית משביל הסטורי, אשר מאז שנת 1967 ועד היום בוטל במספר קטעים בתכניות מס' ש/13, ותכנית ש/מק/724/ב וכתוצאה מכך השביל נשאר ללא כניסה ויציאה לדרך ציבורית. לא בוצעה הפקעה בחלקה.

מטרות התכנית:

- א. להסדיר את יעוד הקרקע בחלקה על ידי ביטול השביל ושינוי יעוד השביל למגורים.
- ב. לאחד את מגרש השביל עם מגרש המגורים הקיים.
- ג. לקבוע קווי בנין מעודכנים לבינוי הקיים.



תכנון זמין
מונה הדפסה 13



תכנון זמין
מונה הדפסה 13



תכנון זמין
מונה הדפסה 13

דף ההסבר מהווה רקע לתכנית ואינו חלק ממסמכיה הסטטוטוריים.

1. זיהוי וסיווג התכנית

1.1 שם התכנית שם התכנית

ומספר התכנית

ביטול שביל בחלקה 18 בגוש 11301

353-0429324

מספר התכנית

1.246 דונם

1.2 שטח התכנית

תכנית מפורטת

סוג התכנית

1.4 סיווג התכנית

האם מכילה הוראות של תכנית מפורטת
לא

ועדת התכנון המוסמכת להפקיד את התכנית
מחוזית

לפי סעיף בחוק
ל"ר

היתרים או הרשאות תכנית שמכוחה ניתן להוציא היתרים או הרשאות

סוג איחוד וחלוקה ללא איחוד וחלוקה

האם כוללת הוראות לענין תכנון תלת מימדי
לא



1.5 מקום התכנית**1.5.1 נתונים כלליים**

שומרון	מרחב תכנון מקומי
195625	קואורדינאטה X
719925	קואורדינאטה Y

1.5.2 תיאור מקום

במרכז המושבה ב"סמטת יעבץ" הנמצאת בין רחוב הרצל לרחוב האורנים

1.5.3 רשויות מקומיות בתכנית והתייחסות לתחום הרשות, נפה

זכרון יעקב - חלק מתחום הרשות: זכרון יעקב

נפה חיפה

1.5.4 כתובות שבהן חלה התכנית

ישוב	רחוב	מספר בית	כניסה
זכרון יעקב	סמ יעבץ	4	

שכונה המושבה

1.5.5 גושים וחלקות בתכנית

מספר גוש	סוג גוש	חלק / כל הגוש	מספרי חלקות בשלמותן	מספרי חלקות בחלקן
11301	מוסדר	חלק	18	

הכל על-פי הגבולות המסומנים בתשריט בקו הכחול.

1.5.6 גושים ישנים

לא רלוונטי

1.5.7 מגרשים / תאי שטח מתכניות קודמות שלא נרשמו כחלקות

לא רלוונטי


1.5.8 מרחבי תכנון גובלים בתכנית

לא רלוונטי

תכנון זמין
מונה הדפסה 13תכנון זמין
מונה הדפסה 13תכנון זמין
מונה הדפסה 13

1.6 יחס בין התכנית לבין תכניות מאושרות קודמות

תאריך	מס' עמוד בילקוט פרסומים	מספר ילקוט פרסומים	הערה ליחס	סוג יחס	מספר תכנית מאושרת
09/04/1964	1081	1082		כפיפות	ש / 11
24/07/1980	2132	2646		כפיפות	ש / 207
20/07/1967	1899	1378	תכנית זו אינה פוגעת בהוראות תכנית ש / 13. הוראות תכנית ש / 13 תחולנה על תכנית זו.	כפיפות	ש / 13



1.7 מסמכי התכנית

נכלל בהוראות התכנית	תיאור המסמך	תאריך יצירה	עורך המסמך	תאריך עריכה	מספר עמודים / גליון	קנה מידה	תחולה	סוג המסמך
כן			שי קיני				מחייב	הוראות התכנית
לא	תשריט מצב מוצע		שי קיני		1	1: 250	מחייב	תשריט מצב מוצע
לא	תשריט מצב מאושר	29/01/2017	שי קיני	29/01/2017	1	1: 250	רקע	מצב מאושר



תכנון זמין
מונה הדפסה 13

כל מסמכי התכנית מהווים חלק בלתי נפרד ממנה, משלימים זה את זה ויקראו כמקשה אחת. במקרה של סתירה בין המסמכים המחייבים לבין המנחים יגברו המסמכים המחייבים. במקרה של סתירה בין המסמכים המחייבים לבין עצמם תגברנה ההוראות על התשריטים



תכנון זמין
מונה הדפסה 13

1.8 בעלי עניין/ בעלי זכויות בקרקע /עורך התכנית ובעלי מקצוע

1.8.1 מגיש התכנית

מקצוע/ תואר	סוג	שם	מספר רשיון	שם תאגיד	ישוב	רחוב	בית	טלפון	פקס	דוא"ל
	פרטי	ורד דמאיו			זכרון יעקב	סמ יעבץ	4			vered.demayo@gmail.com
	פרטי	צבי פנטנוביץ			זכרון יעקב	סמ יעבץ	4	04-6293634		zviandot@gmail.com

1.8.2 יזם

סוג	שם	מספר רשיון	שם תאגיד	ישוב	רחוב	בית	טלפון	פקס	דוא"ל
פרטי	ורד דמאיו			זכרון יעקב	סמ יעבץ	4			vered.demayo@gmail.com
פרטי	צבי פנטנוביץ			זכרון יעקב	סמ יעבץ	4	04-6293634		zviandot@gmail.com

1.8.3 בעלי עניין בקרקע

סוג	שם	מספר רשיון	שם תאגיד	ישוב	רחוב	בית	טלפון	פקס	דוא"ל
בעלים	ורד דמאיו			זכרון יעקב	סמ יעבץ	4			vered.demayo@gmail.com
בעלים	גיורא חילובסקי			זכרון יעקב	סמ יעבץ	4	04-6392881		
בעלים	שולמית חילובסקי			זכרון יעקב	סמ יעבץ	4	04-6392881		
בעלים	ברי רולנד מילר			זכרון יעקב	סמ יעבץ (1)	4	077-3500046		
בעלים	הילרי אן מילר			זכרון יעקב	סמ יעבץ (2)	4	077-3500046		

סוג	שם	מספר רשיון	שם תאגיד	ישוב	רחוב	בית	טלפון	פקס	דוא"ל
בעלים	דורוטי פנטנוביץ			זכרון יעקב	סמ יעבץ	4	04-6293634		
בעלים	צבי פנטנוביץ			זכרון יעקב	סמ יעבץ	4	04-6293634		zviandot@gmail.com

(1) כתובת: דרכון ארה"ב מס' 207564011.

(2) כתובת: דרכון ארה"ב מס' 207516528.

1.8.4 עורך התכנית ובעלי מקצוע

מקצוע/תואר	סוג	שם	מספר רשיון	שם תאגיד	ישוב	רחוב	בית	טלפון	פקס	דוא"ל
	עורך ראשי	שי קיני		שי קיני	זכרון יעקב	הגדוד העברי	4	04-6390346	04-6390347	info@shai-keny.com
	מודד	חלבי לביב	808	פוטר- מאפ	דאלית אל-כרמל	מעל הכביש הראשי	66	04-8395202	04-8396098	halabi@halabil.co.il



תכנון זמין
מונה הדפסה 13



תכנון זמין
מונה הדפסה 13

1.9 הגדרות בתכנית

לא רלוונטי



תכנון זמין
מונה הדפסה 13

כל מונח אשר לא הוגדר בתכנית זו, תהיה נודעת לו המשמעות הנתונה לו בחוק התכנון והבניה התשכ"ה – 1965 (להלן "החוק") או בתקנות שהותקנו מכוחו, וזאת בהיעדר כוונה אחרת משתמעת.

2. מטרת התכנית ועיקרי הוראותיה

2.1 מטרת התכנית

שינוי יעוד קרקע משביל למגורים, תוספת יח"ד ושטחי בנייה.

2.2 עיקרי הוראות התכנית

שינוי יעוד קרקע משביל למגורים.

תוספת שטחי בניה (עקרי+ שרות).

תוספת יח"ד.

הסדרת קווי בניין.



תכנון זמין
מונה הדפסה 13



תכנון זמין
מונה הדפסה 13

2.3 נתונים כמותיים עיקריים בתכנית

שטח התכנית בדונם

1.246



הערות	סה"כ מוצע בתוכנית		שינוי (+/-) למצב המאושר * מאושר*	מצב מאושר*	ערך	סוג נתון כמותי
	מפורט	מתארי				
4 יח"ד לדונם לפי ש/11	5		+1	4	יח"ד	מגורים (יח"ד)
שטח עקרי לבנייה (48% לפי ש/207)	598.08		+75.36	522.72	מ"ר	מגורים (מ"ר)

בכל מקרה של סתירה בין נתוני טבלה זו לנתוני טבלה 5-זכויות והוראות בניה מצב מוצע-גובר האמור בטבלה 5.

* נתונים שניתן להוציא בעבורם היתרים מכוח תכניות מאושרות.

3. טבלת יעודי קרקע ותאי שטח בתכנית**3.1 טבלת יעודי קרקע ותאי שטח בתכנית**

יעוד	תאי שטח
מגורים א'	1

3.2 טבלת שטחים**מצב מאושר**

יעוד	מ"ר	אחוזים
מגורים ב	1,089	87.40
שביל	157	12.60
סה"כ	1,246	100


מצב מוצע

יעוד	מ"ר מחושב	אחוזים מחושב
מגורים א'	1,242.68	100
סה"כ	1,242.68	100

3.3 ישויות פוליגונליות בתכנית

4. יעודי קרקע ושימושים

מגורים א'	4.1
שימושים	4.1.1
מגורים	
הוראות	4.1.2



תכנון זמין
מונה הדפסה 13



תכנון זמין
מונה הדפסה 13



תכנון זמין
מונה הדפסה 13

5. טבלת זכויות והוראות בניה - מצב מוצע

קו בנין (מטר)	מספר קומות	גובה מבנה- מעל הכניסה הקובעת (מטר)	מספר יח"ד	תכסית (% מתא שטח)	שטחי בניה (מ"ר)				גודל מגרש (מ"ר)	תאי שטח	יעוד			
					מעל הכניסה הקובעת		מתחת לכניסה הקובעת							
					עיקרי	שרות	עיקרי	שרות						
קדמי	4	4	4	2	8.5 (3)	5	60	0	0	(2) 301.72	(1) 598.08	1246	מגורים א'	1
אחורי	4	4	4	2										
צדדי- שמאלי	4	4	4	2										
צדדי- ימני	4	4	4	2										
קדמי	5	4	4	2										

האמור בטבלה זו גובר, במקרה של סתירה, על הוראות כלליות אחרות, בין בהוראות התכנית ובין בתשריט המצב המוצע.
גם בטבלה עצמה גוברת הוראה מפורטת על הוראה כללית

שטחי הבניה המפורטים בטבלה שלעיל כוללים את כל שטחי הבניה המירביים בתכנית זו

הערה ברמת הטבלה:

מבנים וחלקי מבנים חורגים שאושרו בהיתר בתוקף לא ידרשו להריסה

הערות לטבלת זכויות והוראות בניה – מצב מוצע:

(1) הערך מתייחס למ"ר מקסימום.

(2) 62.30 מ"ר עבור חניה + 239.42 מ"ר שטחי שרות.

(3) הערך מתייחס למטר מקסימום.



תכנון זמין
מונה הדפסה 13




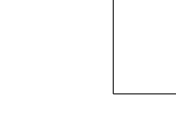


תכנון זמין
מונה הדפסה 13

6. הוראות נוספות

<p>6.1 תכנית בינוי</p> <p>לפני הוצאת התרי בניה, תאושר תכנית בינוי על תא שטח שלם, כמסומן בתשריט, ע"י הועדה המקומית, למעט במקרה של הרחבת מבנה קיים.</p> <p>תכנית הבינוי תערך בקנה מידה 1:250 ותכלול: תאור העמדת הבנינים, גבהים, שימושים, נגישות לבנינים, חניה, מתקני תשתית, גדרות, חומרי בניה וחומרי גמר, סימון דרכי שרות ושבילים פנימיים, שטחי גינון והנחיות לפיתוח השטח. תכנית הבינוי תערך על רקע מפה מצבית שתערך ע"י מודד מוסמך.</p>	<p>6.1</p>
<p>6.2 עיצוב אדריכלי</p> <p>א. כללי</p> <p>הבקשה להיתר בניה תכלול עיצוב מלא ואסתטי של הגג עם גימור מלא ולא תותר חזית חמישית חשופה ולא מטופלת עיצובית.</p> <p>ב. מתקנים טכניים</p> <p>1. בהיתר הבניה יוצגו הפתרונות למיקום מתקני מיזוג אוויר והאוורור במבנה כולו ועל פי יועץ מומחה לנושא, וכן הפתרונות לדודים, חדרי המעליות, וכו'.</p> <p>2. המתקנים הטכניים ומתקני האוורור ומיזוג לא יותקנו על קירות חיצוניים אלא יוסתרו ויוצנעו ויהיו חלק בלתי נפרד מהמבנה.</p> <p>ג. חומרי גמר</p> <p>בבקשה להיתר בניה יפורטו חומרי גמר החזיתות וגווניהם. על חומרי הגמר להיות עמידים לתנאי מזג אויר ורחיצים.</p> <p>ד. חזית חמישית</p> <p>בבקשה להיתר הבנייה יפורטו המתקנים שיותרו על גג המבנה בלבד והטיפול בעיצובם המתקנים יוסתרו באמצעות מעקה בגובה של עד 1.20 מ' בעל עיצוב דומה לחזית הבניין, ואשר יהווה המשך עיצובי לחזית המבנה בקומות הנמוכות יותר.</p> <p>כמו כן יותקן קירווי מעל המתקנים שיהיה מחומרים עמידים, בגוונים לא בולטים, ואשר מתאימים מבחינת עיצובם לעיצוב האדריכלי של המבנה ובאופן שהקרווי ישתלב בעיצוב המבנה הכולל.</p> <p>ה. צנרת</p> <p>לא תותר התקנת צנרת גלויה של חשמל, גז, מים, ביוב ומיזוג אויר וכו' על הקירות החיצוניים של המבנים.</p> <p>כל צנרת ומערכות אלקטרו מכניות יוסתרו ויוצבו בתוך פירים ייעודיים או בחללי גגות הרעפים.</p> <p>ו. דודים</p> <p>בגג שטוח ישולבו הקולטים והדודים בעיצוב הגג.</p> <p>בגג משופע, ישולבו הקולטים בשיפוע הגג והדודים יוסתרו בחלל הגג.</p>	<p>6.2</p>



	<p align="center">תנאים למתן היתרי בניה</p>	<p align="center">6.3</p>
	<p>א. אישור תכנית בנייה לכל המגרש שתציג ותתייחס למיצוי מלוא פוטנציאל הבניה ויחה"ד במגרש. ב. תנאי להיתר בניה יהיה אישור תצ"ר. ג. הבטחת ביצוע תשתיות. ד. לענין פנוי פסולת עפר ובנין ופנויה לאתר מוכרז.</p>	
	<p align="center">חניה</p>	<p align="center">6.4</p>
	<p>מקומות החניה יהיו בתחום המגרש על פי התקן התקף בעת מתן היתרי בניה.</p>	
	<p align="center">חיזוק מבנים, תמ"א / 38</p>	<p align="center">6.5</p>
	<p>א. היתר לתוספות בנייה למבנה קיים אשר נבנה שלא בהתאם לתקן ישראלי ת"י 413, יותנה בחיזוק המבנה כולו ביחד עם התוספת, בפני רעידות אדמה, עפ"י דרישות ת"י 413, ומילוי אחר התנאים הבאים:</p> <p>(1) הגשת חו"ד המתבססת על אבחון עפ"י תקן ישראלי ת"י 2413 (הנחיות לעריכת עמידות מבנים קיימים ברעידות אדמה ולחיזוקם) בדבר הצורך בחיזוק המבנה הקיים בפני רעידות אדמה.</p> <p>(2) על בקשה להיתר כאמור יחולו הוראות נוהל ביצוע בקרה הנדסית על בקשה להיתר הכוללת חיזוק מבנים בפני רעידות אדמה מכוח תמ"א/ 38 (נספח א' לחוזר מנכ"ל משרד הפנים "עידוד חיזוק מבנים מפני רעידות אדמה עפ"י תמ"א/ 38 ואמצעים נוספים" מיום 23 ביוני 2008).</p> <p>ב. היתר לשינוי יעוד או שימוש במבנים קיימים, יותנה בהתאמת השימוש המוצע במבנה לדרישות העמידות לכוחות סיסמיים כפי שנקבע בתקן הישראלי ת"י 413 בהתאם ליעודו החדש של המבנה.</p>	
	<p align="center">פסולת בניין</p>	<p align="center">6.6</p>
	<p>1. לא יאושר היתר אלא לפי נוהל המבטיח סילוק מוסדר של פסולת הבנייה, בהתאם לתקנות התקנון והבנייה (היתר, תנאים ואגרות), (טיפול בפסולת בניין), התשס"ה ? 2005, וכמפורט להלן:</p> <p>1.1 קבלת הערכת כמות פסולת הבניין המשוערת מביצוע פרויקט בניה, הריסה או סלילה מבעל ההיתר לפני הוצאת ההיתר.</p> <p>1.2 הצבת דרישה בהיתר הבניה לפינוי פסולת הבנין בכמות שהוערכה (בהפחתת הכמות שתמוחזר או שיעשה בה שימוש חוזר באתר), לאתר מוסדר (אתר סילוק, אתר טיפול או תחנת מעבר).</p> <p>1.3 בדיקת קיום אישורים על כניסה של פסולת יבשה בכמות שהוערכה (פחות או יותר) לאתר המוסדר, על שם בעל ההיתר ותוך ציון פרטי ההיתר, וזאת לפני מתן תעודת גמר וטופס חיבור לתשתיות.</p> <p>2. חובת גריסה - היתר הבניה למבנה גדול יכלול הוראות המחייבות מיחזור של פסולת הבנין שתיווצר, בהיקף מוערך של 50% או יותר, בהתאם לסוג הפסולת.</p> <p>3. חציבה ומילוי</p> <p>3.1 היתר יציג פתרון לאיזון בין חפירה ומילוי.</p> <p>3.2 בהעדר איזון -</p>	

פסולת בניין	6.6
<p>- יועברו עודפי חציבה למילוי בפרויקט אחר או לאוגר ביניים מוסדר לצורך שימשו עתידי בפרויקטים אחרים.</p> <p>- מילוי באמצעות עודפי חציבה מפרויקט אחר או מאוגר ביניים.</p> <p>- מילוי באמצעות פסולת יבשה אינרטית.</p> <p>הועדה המקומית רשאית לפטור מחובת איזון בתנאים מיוחדים שירשמו בהחלטתה ולאחר התייעצות עם נציג המשרד להגנת הסביבה.</p> <p>4. עבודות שאינן טעונות היתר</p> <p>4.1. נוהל כאמור בסעיף (1) יוחל על עבודות חציבה, חפירה, כרייה, מילוי, בנייה ושיפוץ שאינן טעונות היתר על ידי הרשות הציבורית האחראית על אותן עבודות.</p>	



תכנון זמין
מונה הדפסה 13

שמירה על עצים בוגרים	6.7
<p>א. על תאי שטח בהם מסומנים העצים הבוגרים בתשריט התכנית בסימונים של "עץ/קבוצת עצים להעתקה", או "עץ/קבוצת עצים לעקירה" "עץ/קבוצת עצים לשימור" יחולו ההוראות כפי שיקבע ברשיון לפי פקודת היערות והתקנות וכן ההוראות הבאות (כולן או חלקן):</p> <p>ב. עצים לשימור:</p> <p>(1) לא תותר כריתה או פגיעה בעץ/קבוצת עצים המסומנים לשימור בתשריט.</p> <p>(2) תנאי למתן היתר בניה בתא שטח בו מסומנים עץ / קבוצת עצים לשימור? אישור הועדה המקומית לתכנית פיתוח השטח בקנה מידה כפי שיקבע מהנדס הועדה המקומית, לרבות סימון רדיוס צמרת העץ, ככל שיידרש.</p> <p>קו בנין מעץ לשימור יהיה 4 מ' לפחות מהיטל נוף העץ הבוגר, או לפי הנחיית פקיד היערות.</p> <p>(3) תחול חובת סימון העצים במהלך העבודות וגידורם.</p> <p>ג. העתקת ועקירת עצים תותר בכפוף לתנאים להלן:</p> <p>(1) בכפוף להעתקה על פי מפרט טכני מתואם בליווי אגרונום ובכפוף לקיום ערך חליפי שייחשב לאחר קבלת טופס בקשה לכריתה/העתקה</p> <p>(2) בכפוף לביצוע גיזומים ע"י גוזם מומחה.</p> <p>בכפוף לרישוי על פי פקודת היערות.</p> <p>ד. מתן היתר הכרוך בתנאי לעקירת או העתקת עץ יהיה טעון קבלת אישור פקיד היערות כנדרש בתקנות התכנון והבניה.</p>	



תכנון זמין
מונה הדפסה 13

תשתיות	6.8
<p>א. כל קווי התשתית המוצעים בתחום התכנית יהיו תת-קרקעיים.</p> <p>ב. ביוב</p> <p>1. מתן היתר בניה יותנה בהבטחת חיבור למערכת הביוב העירונית המחוברת לפיתרון קצה, שתהיה בהתאם לתכנית ביוב שתציג חיבור למערכת הביוב העירונית באישור משרד הבריאות.</p> <p>2. תעודה לשימוש בבנין תינתן רק לאחר שהבניין יחובר למערכת ביוב העירונית המחוברת לפתרון הקצה הנ"ל.</p> <p>ג. מים</p>	



תכנון זמין
מונה הדפסה 13

אספקת מים לבניינים בשטח תכנית זו תהיה ממערכת אספקת המים של המועצה המקומית.

ד. הידרנטים

קבלת התחייבות מבקש ההיתר לביצוע הידרנטים לכיבוי אש לפי דרישות שרותי הכבאות ולשביעות רצונם תהווה תנאי להוצאת היתר בניה.

ה. תיקשורת וחשמל

מערכת קווי התקשורת והחשמל המוצעים בתחום תכנית זו תהיה תת-קרקעית בלבד.

ו. מרחב מוגן / מקלט

כל בקשה להיתר בניה תכלול תכנית למיגון בהתאם לתקן הישראלי ובאישור הג"א.

ז. בתנאים למתן היתר בניה יקבעו דרכי ביצוע של כל עבודות התשתית לרבות קו ביוב

ו/או קו ניקוז, ו/או תא ביוב, ו/או דרך, ו/או עמוד תאורה, ו/או קוי תאורה, ו/או מרכזיית תאורה וכל העבודות הכרוכות בביצוע הני"ל וכדומה (להלן: עבודות התשתית) המצויים בתוך תחומי המקרקעין ובסמוך למקרקעין כפי שיקבע על ידי מהנדס הרשות המקומית.

במידת הצורך וכתנאי להיתר הבניה יועתקו התשתיות וכל המתקנים והאביזרים הקיימים הכרוכים בהם, למקום מתאים שייאושר עפ"י דין, אשר ייקבע על דעת הרשות המקומית בתיאום עם בעל התשתית.

ח. מגבלות בניה מקווי חשמל קיימים (בהתאם ל"היתרי סוג" להקמת מתקני חשמל - חוק הקרינה):

א. תנאי למתן היתר בניה יהיה? תיאום עם חברת החשמל בדבר תכנון והקמת חדרי שנאים ו/או חדר מיתוג, פרטי קווי חשמל עיליים ותת קרקעיים, והנחיות לגבי מרחקי בנייה ומגבלות שימוש מקווי חשמל עיליים ותת קרקעיים קיימים ומתוכננים.

ב. איסור בניה בקרבת מתקני חשמל

לא יינתן היתר בניה למבנה או חלק ממנו מתחת לקווי חשמל עיליים. בקרבת קווי חשמל עיליים יינתן היתר בניה רק במרחקים המפורטים מטה מקו אנכי משוך אל הקרקע בין התיל הקיצוני והקרוב ביותר של קווי החשמל לבין החלק הבולט ו/א הקרוב ביותר של המבנה.

מהתיל הקיצוני/ מהכבל/מהמתקן מציר הקו

א. קו חשמל מתח נמוך- תיל חשוף 3 מ'

ב. קו חשמל מתח נמוך- תיל מבודד 2 מ'

ג. קו חשמל מתח גבוה עד 33 ק"ו- תיל חשוף או מצופה 5.00 מ'

ד. קו חשמל מתח גבוה עד 33 ק"ו- כבל אוירי מבודד (כא"מ) 2 מ'

ה. קו חשמל מתח עליון 110-160 ק"ו: - 20.00 מ'

ו. קו חשמל מתח על-עליון 400 ק"ו - 35.00 מ'

ז. כבלי חשמל מתח נמוך 0.5 מ'

ח. כבלי חשמל מתח גבוה 3 מ'



<p style="text-align: right;">תשתיות</p> <p>ט. כבלי חשמל מתח עליון י. ארון רשת 1 מ' יא. שנאי על עמוד 3 מ'</p> <p>הערה: במידה ובאזור הבניה ישנם קווי מתח עליון/על בנויים עם שדות גדולים יותר, יש לפנות לחברת החשמל לישראל לקבלת מידע ספציפי לגבי המרחקים המינימאליים המותרים.</p> <p>המרחקים האנכיים והמינימאליים מקווי חשמל עד לפני כביש סופיים ייקבעו לאחר תאום וקביעת הנחיות עם חברת החשמל.</p> <p>אין לחפור מעל ובקרבת כבלי חשמל תת קרקעיים אלא לאחר קבלת אישור והסכמה מחברת החשמל.</p> <p>במבנים המכילים חומרים מסוכנים המועדים לדליקה או לפיצוץ לא יינתן היתר בניה אלא במרחקי בטיחות שייקבעו בתוכנית המתאר בתיאום עם חברת החשמל. לפני תחילת ביצוע עבודות חפירה או בניה יבדוק המבצע את קיומם האפשרי של כבלי חשמל.</p> <p>אין לחפור או לבצע עבודות בניה כלשהי מעל ובקרבה של פחות מ-3 מ' מכבלי חשמל אלא לאחר קבלת אישור מחברת החשמל.</p> <p>לא יינתן היתר לחפירה, חציבה או כרייה במרחק הקטן מ-10 מ' מהמסד של עמוד חשמל במתח עליון/ על עליון או 3 מ' מהמסד של עמוד חשמל במתח גבוה/נמוך ולא תבוצע פעולה כזו, אלא לאחר שניתנה לחברה הזדמנות לחוות דעה על ההיתר המבוקש או הפעולה אותה עומדים לבצע לפי העניין. על אף האמור לעיל, כל בניה או שימוש מבוקשים בקרבת מתקני חשמל יותרו בכפוף למגבלות הקבועות בסעיף זה.</p>	<p style="text-align: center;">6.8</p>
<p style="text-align: right;">ניהול מי נגר</p> <p>באזורים המיועדים לפיתוח - מי הנגר יועברו מתחומי המגרשים לשטחים ציבוריים פתוחים או מתקני החדרה סמוכים, לצרכי השחייה, החדרה והעשרת מי תהום.</p>	<p style="text-align: center;">6.9</p>
<p style="text-align: right;">עתיקות</p> <p>המקרקעין שבתכנית מצויים בתחומי אתר עתיקות מוכרז ויחולו עליהם ההוראות הבאות:</p> <p>א. כל עבודה בתחום שטח התכנית תתואם ותבוצע רק לאחר קבלת אישור מנהל רשות העתיקות כמתחייב ובכפוף להוראות חוק העתיקות התשל"ח-1978.</p> <p>ב. במידה ויידרש ע"י רשות העתיקות ביצוע של פעולות מקדימות (פיקוח; חיתוכי בדיקה; חפירת בדיקה / חפירת הצלה מדגמית; חפירת הצלה), יבצען היזם על-פי תנאי רשות העתיקות.</p> <p>ג. במידה ויתגלו עתיקות המצדיקות שימור בהתאם להוראות חוק העתיקות התשל"ח-1978 וחוק רשות העתיקות התשמ"ט-1989, ייעשו על-ידי היזם כל הפעולות המתבקשות מהצורך לשמר את העתיקות.</p> <p>ד. היה והעתיקות יצריכו שינוי בתכנית הבניה, תהיה הועדה המקומית רשאית להתיר שינויים בתכניות הבניה ובלבד שלא יתווספו עקב שינויים אלה זכויות בניה או תוספות שמשמעותן פגיעה בקרקע.</p> <p>ה. אין רשות העתיקות מתחייבת לאשר בניה בשטח או בחלקו גם לאחר בדיקה / חפירה, זאת במידה ויתגלו בשטח עתיקות ייחודיות ואין פירוש הדבר ביטול חוק העתיקות לגביהן אלא</p>	<p style="text-align: center;">6.10</p>

6.10	עתיקות
	הסכמה עקרונית בלבד.

6.11	היטל השבחה
	הועדה המקומית תטיל ותגבה היטל השבחה בהתאם להוראות התוספת השלישית לחוק על תיקוניה.

.7	ביצוע התכנית
-----------	---------------------

7.1	שלבי ביצוע
------------	-------------------



7.2	מימוש התכנית
------------	---------------------

	בעת מתן תוקף לתכנית
--	---------------------



8. חתימות

מגיש התכנית	שם: ורד דמאיו	סוג:	תאריך:
	שם ומספר תאגיד:		חתימה:
מגיש התכנית	שם: צבי פנטנוביץ	סוג:	תאריך:
	שם ומספר תאגיד:		חתימה:
יזם	שם: ורד דמאיו	סוג:	תאריך:
	שם ומספר תאגיד:		חתימה:
יזם	שם: צבי פנטנוביץ	סוג:	תאריך:
	שם ומספר תאגיד:		חתימה:
בעל עניין בקרקע	שם: ורד דמאיו	סוג: בעלים	תאריך:
	שם ומספר תאגיד:		חתימה:
בעל עניין בקרקע	שם: גיורא חילובסקי	סוג: בעלים	תאריך:
	שם ומספר תאגיד:		חתימה:
בעל עניין בקרקע	שם: שולמית חילובסקי	סוג: בעלים	תאריך:
	שם ומספר תאגיד:		חתימה:
בעל עניין בקרקע	שם: ברי רולנד מילר	סוג: בעלים	תאריך:
	שם ומספר תאגיד:		חתימה:
בעל עניין בקרקע	שם: הילרי אן מילר	סוג: בעלים	תאריך:
	שם ומספר תאגיד:		חתימה:
בעל עניין בקרקע	שם: דורוטי פנטנוביץ	סוג: בעלים	תאריך:
	שם ומספר תאגיד:		חתימה:
בעל עניין בקרקע	שם: צבי פנטנוביץ	סוג: בעלים	תאריך:
	שם ומספר תאגיד:		חתימה:



תאריך:	סוג: עורך ראשי	שם: שי קיני	עורך
חתימה:		שם ומספר תאגיד: שי קיני	התכנית



תכנון זמין
מונה הדפסה 13



תכנון זמין
מונה הדפסה 13



תכנון זמין
מונה הדפסה 13