


הוראות התכנית

תכנית מס' 308-0483735

הגדלת אחוזי בנייה בחלקה 234 גוש 10076, פרדס חנה-כרכור



מחוז	חיפה
מרחב תכנון מקומי	פרדס חנה-כרכור
סוג תכנית	תכנית מפורטת

אישורים



ניתן לצפות במסמכי התכנית ובהחלטות בעניינה באתר תכנון זמין :

<http://mavat.moin.gov.il/MavatPS/Forms/SV3.aspx?ABC>

דברי הסבר לתכנית

תוספת אחוזי בנייה בשיעור 7% לשטחי עיקר



תכנון זמין
מונה הדפסה 5



תכנון זמין
מונה הדפסה 5



תכנון זמין
מונה הדפסה 5

דף ההסבר מהווה רקע לתכנית ואינו חלק ממסמכיה הסטטוטוריים.

1. זיהוי וסיווג התכנית

הגדלת אחוזי בנייה בחלקה 234 גוש 10076, פרדס חנה-כרכור

שם התכנית 1.1 שם התכנית ומספר התכנית

308-0483735

מספר התכנית

0.350 דונם

1.2 שטח התכנית

תכנית מפורטת

1.4 סיווג התכנית סוג התכנית

לא האם מכילה הוראות של תכנית מפורטת

מקומית ועדת התכנון המוסמכת להפקיד את התכנית

62 א (א) (16) (א) (1), 62 א (א) סעיף קטן 5 לפי סעיף בחוק

תכנית שמכוחה ניתן להוציא היתרים או הרשאות היתרים או הרשאות

ללא איחוד וחלוקה סוג איחוד וחלוקה

לא האם כוללת הוראות לענין תכנון תלת מימדי



1.5 מקום התכנית

1.5.1 נתונים כלליים

פרדס חנה-כרכור	מרחב תכנון מקומי
200350	קואורדינאטה X
709151	קואורדינאטה Y

1.5.2 תיאור מקום

1.5.3 רשויות מקומיות בתכנית והתייחסות לתחום הרשות, נפה

פרדס חנה-כרכור - חלק מתחום הרשות:

נפה חדרה

1.5.4 כתובות שבהן חלה התכנית

שכונה ארבל 52, פרדס חנה-כרכור

1.5.5 גושים וחלקות בתכנית

מספר גוש	סוג גוש	חלק / כל הגוש	מספרי חלקות בשלמותן	מספרי חלקות בחלקן
10076	מוסדר	חלק	234	

הכל על-פי הגבולות המסומנים בתשריט בקו הכחול.

1.5.6 גושים ישנים

לא קיימים נתונים לבקשה זו

1.5.7 מגרשים / תאי שטח מתכניות קודמות שלא נרשמו כחלקות

לא קיימים נתונים לבקשה זו

1.5.8 מרחבי תכנון גובלים בתכנית

לא רלוונטי



תכנון זמין
מונה הדפסה 5



תכנון זמין
מונה הדפסה 5



תכנון זמין
מונה הדפסה 5

1.6 יחס בין התכנית לבין תכניות מאושרות קודמות

מספר תכנית מאושרת	סוג יחס	הערה ליחס	מספר ילקוט פרסומים	מס' עמוד בילקוט פרסומים	תאריך
מק/ש/517 א	כפיפות	תכנית זו אינה פוגעת בהוראות תכנית מק/ש/517 א. הוראות תכנית מק/ש/517 א תחולנה על תכנית זו.	4846		25/01/2000
מק/ש/950	כפיפות	תכנית זו אינה פוגעת בהוראות תכנית מק/ש/950. הוראות תכנית מק/ש/950 תחולנה על תכנית זו.	4934		21/11/2000
ש/157	ללא שינוי	תכנית זו משנה רק את המפורט בתכנית זו וכל יתר הוראות תכנית ש/157 ממשיכות לחול.	3006	1155	22/12/1983
ש/17	ללא שינוי		1705	1235	01/03/1971
ש/210	כפיפות	תכנית זו אינה פוגעת בהוראות תכנית ש/210. הוראות תכנית ש/210 תחולנה על תכנית זו.	2661	96	30/09/1980
ש/252	ללא שינוי	תכנית זו משנה רק את המפורט בתכנית זו וכל יתר הוראות תכנית ש/252 ממשיכות לחול.	2772	620	17/12/1981
ש/517	כפיפות	תכנית זו אינה פוגעת בהוראות תכנית ש/517. הוראות תכנית ש/517 תחולנה על תכנית זו.	4215	4215	19/05/1994
מק/ש/960 ו	כפיפות	תכנית זו אינה פוגעת בהוראות תכנית מק/ש/960 ו. הוראות תכנית מק/ש/960 ו תחולנה על תכנית זו.	4939		04/12/2000
ש/1123 א	כפיפות	תכנית זו אינה פוגעת בהוראות תכנית ש/1123 א. הוראות תכנית ש/1123 א תחולנה על תכנית זו.	0		

מספר תכנית מאושרת	סוג יחס	הערה ליחס	מספר ילקוט פרסומים	מס' עמוד בילקוט פרסומים	תאריך
ש/ מק/ 383 / א	כפיפות	תכנית זו אינה פוגעת בהוראות תכנית ש/ מק/ 383 / א. הוראות תכנית ש/ מק/ 383 / א תחולנה על תכנית זו.	5056		24/02/2002
ש/ מק/ 517 / ג	כפיפות		0		
ש/ מק/ 950 / א	כפיפות	תכנית זו אינה פוגעת בהוראות תכנית ש/ מק/ 950 / א. הוראות תכנית ש/ מק/ 950 / א תחולנה על תכנית זו.	5068		23/04/2002



תכנון זמין
מונה הדפסה 5



תכנון זמין
מונה הדפסה 5



תכנון זמין
מונה הדפסה 5

1.7 מסמכי התכנית

נכלל בהוראות התכנית	תיאור המסמך	תאריך יצירה	עורך המסמך	תאריך עריכה	מספר עמודים / גליון	קנה מידה	תחולה	סוג המסמך
כן			אלה דניסוב				מחייב	הוראות התכנית
לא	תשריט מצב מוצע		אלה דניסוב		1	1: 250	מחייב	תשריט מצב מוצע
לא		22/05/2017	אלה דניסוב	21/05/2017	1	1: 250	רקע	מצב מאושר



תכנון זמין
מונה הדפסה 5

כל מסמכי התכנית מהווים חלק בלתי נפרד ממנה, משלימים זה את זה ויקראו כמקשה אחת. במקרה של סתירה בין המסמכים המחייבים לבין המנחים יגברו המסמכים המחייבים. במקרה של סתירה בין המסמכים המחייבים לבין עצמם תגברנה ההוראות על התשריטים



תכנון זמין
מונה הדפסה 5

1.8 בעלי עניין/ בעלי זכויות בקרקע / עורך התכנית ובעלי מקצוע**1.8.1 מגיש התכנית**

מקצוע/ תואר	סוג	שם	מספר רשיון	שם תאגיד	ישוב	רחוב	בית	טלפון	פקס	דוא"ל
	פרטי	מור עמר			פרדס חנה- כרכור	ארבל	52	052-2835846		

1.8.2 יזם


סוג	שם	מספר רשיון	שם תאגיד	ישוב	רחוב	בית	טלפון	פקס	דוא"ל
פרטי	מור עמר			פרדס חנה- כרכור	ארבל	52	052-2835846		

1.8.3 בעלי עניין בקרקע

סוג	שם	מספר רשיון	שם תאגיד	ישוב	רחוב	בית	טלפון	פקס	דוא"ל
בעלים	מור עמר			פרדס חנה- כרכור	ארבל	52	052-2835846		
בעלים	תומר יצחק עמר			פרדס חנה- כרכור	ארבל	52	050-6217633		

1.8.4 עורך התכנית ובעלי מקצוע

מקצוע/ תואר	סוג	שם	מספר רשיון	שם תאגיד	ישוב	רחוב	בית	טלפון	פקס	דוא"ל
	עורך ראשי	אלה דניסוב			אור עקיבא	שד המלך דוד		054-6593930		ela@denyso. com



מקצוע/ תואר	סוג	שם	מספר רשיון	שם תאגיד	ישוב	רחוב	בית	טלפון	פקס	דוא"ל
	מודד		661	מודדי חדרה בע"מ	חדרה	שד רוטשילד	27 א	04-6325454		



תכנון זמין
מונה הדפסה 5



תכנון זמין
מונה הדפסה 5

1.9 הגדרות בתכנית

לא רלוונטי



תכנון זמין
מונה הדפסה 5

כל מונח אשר לא הוגדר בתכנית זו, תהיה נודעת לו המשמעות הנתונה לו בחוק התכנון והבניה התשכ"ה – 1965 (להלן "החוק") או בתקנות שהותקנו מכוחו, וזאת בהיעדר כוונה אחרת משתמעת.

2. מטרת התכנית ועיקרי הוראותיה

2.1 מטרת התכנית

הגדלת שטח עקרי ל 42% במקום 35%

2.2 עיקרי הוראות התכנית

תוספת 7% שטח עקרי



תכנון זמין
מונה הדפסה 5



תכנון זמין
מונה הדפסה 5

2.3 נתונים כמותיים עיקריים בתכנית

שטח התכנית בדונם 0.35



הערות	סה"כ מוצע בתוכנית		שינוי (+/-) למצב המאושר *	מצב מאושר *	ערך	סוג נתון כמותי
	מפורט	מתארי				
הגדלת שטח עקרי בשיעור 7%	147		+24.5	122.5	מ"ר	מגורים (מ"ר)


בכל מקרה של סתירה בין נתוני טבלה זו לנתוני טבלה 5-זכויות והוראות בניה מצב מוצע-גובר האמור בטבלה 5.

* נתונים שניתן להוציא בעבורם היתרים מכוח תכניות מאושרות.

3. טבלת יעודי קרקע ותאי שטח בתכנית

3.1 טבלת יעודי קרקע ותאי שטח בתכנית

יעוד	תאי שטח
מגורים א'	1



3.2 טבלת שטחים

מצב מאושר

יעוד	מ"ר	אחוזים
מגורים	350	100
סה"כ	350	100

מצב מוצע

יעוד	מ"ר מחושב	אחוזים מחושב
מגורים א'	349.03	100
סה"כ	349.03	100



4. יעודי קרקע ושימושים

מגורים א'	4.1
שימושים	4.1.1
מיועד למבני מגורים חד משפחתיים	
הוראות	4.1.2



תכנון זמין
מונה הדפסה 5



תכנון זמין
מונה הדפסה 5



תכנון זמין
מונה הדפסה 5

5. טבלת זכויות והוראות בניה - מצב מוצע

קו בנין (מטר)	מספר קומות	גובה מבנה- מעל הכניסה הקובעת (מטר)	מספר יח"ד	תכסית (% מתא שטח)	שטחי בניה (מ"ר)				גודל מגרש (מ"ר)	שימוש	יעוד			
					מתחת לכניסה הקובעת		מעל הכניסה הקובעת							
					קדמי	אחורי	ציד-י- שמאלי	ציד-י- ימני	מעל הכניסה הקובעת	שרות	עיקרי	שרות	עיקרי	גודל מגרש כללי
4	5	4	4	2	(2) 7	1	36			42	(1) 147	350	מגורים א'	מגורים א'

האמור בטבלה זו גובר, במקרה של סתירה, על הוראות כלליות אחרות, בין בהוראות התכנית ובין בתשריט המצב המוצע.
גם בטבלה עצמה גוברת הוראה מפורטת על הוראה כללית

שטחי הבניה המפורטים בטבלה שלעיל כוללים את כל שטחי הבניה המירביים בתכנית זו

הערות לטבלת זכויות והוראות בניה – מצב מוצע:

(1) תוספת 7% לפי סעיף 62א(א)16(א)(2).

(2) למבנה בן 2 קומות בעל גג שטוח לא כולל מעקה גג.



תכנון זמין
מונה הדפסה 5



תכנון זמין
מונה הדפסה 5

6. הוראות נוספות

<p>6.1</p>	<p>חניה</p> <p>מקומות החניה יהיו בתחום המגרש עפ"י התקן התקף בעת מתן היתר בניה.</p>
<p>6.2</p>	<p>חשמל</p> <p>6.2.1 איסור בניה מתחת ובקרבת קווי חשמל: א. לא יינתן היתר בניה לבניין או חלק ממנו מתחת לקווי חשמל עיליים. ב. בקרבת קווי חשמל עיליים יינתן היתר בניה רק במרחקים המפורטים מטה, מקו אנכי משוקע אל הקרקע בין התיל הקיצוני הקרוב ביותר של קווי החשמל, לבין החלק הבולט או הקרוב ביותר של המבנה: ברשת מתח נמוך עם תיילים חשופים 3.0 מ' בקו מתח נמוך עם תיילים מבודדים וקווים אוויריים 2.0 מ' בקו מתח גבוה עד 35 ק"ו 5.0 מ' בקו מתח עליון עד 160 ק"ו (עם שדות עד 300 מ') 20.0 מ' מציר הקו בקו מתח על 400 ק"ו (עם שדות עד 500 מ') 35.0 מ' מציר הקו מהנקודה הקרובה ביותר לארון רשת 1.0 מ' מהנקודה הקרובה ביותר לשנאי על עמוד 3.0 מ' ג. אין לבנות מעל לכבלי חשמל תת-קרקעיים ולא במרחק הקטן מ-3.0 מ' מכבלים מתח גבוה ו-0.5 מ' מכבלים מתח נמוך. ד. אין לחפור מעל ובקרבה לכבלי חשמל תת קרקעיים, אלא רק לאחר קבלת אישור והסכמה מחברת חשמל. 6.2.2 המרחקים האנכיים והמזעריים מקווי חשמל עד לפני כביש סופיים ייקבעו לאחר תאום וקביעת הנחיות עם חברת חשמל. 6.2.3 תנאי לקבל היתר בנייה לחדר השנאים הוא המצאת חוות דעת יועץ קרינה וכן אישור הממונה על הקרינה הבלתי מייננת במשרד להגנת הסביבה.</p>
<p>6.3</p>	<p>ביוב וניקוז</p> <p>השטחים יפותחו באופן שיבטיח שימור של מי הנגר העילי וכמפורט להלן: א. בתא שטח 510, לפחות 15% משטח המגרש יהיו פנויים מכל בינוי, פיתוח או ריצוף והם יהיו שטחים חדירי מים למטרות חלחול לתת הקרקע. ב. ינקטו אמצעים להקטנת הנגר העילי במגרש ע"י שימור וניצול מי הנגר העילי, השהייתם והחדרתם לתת הקרקע ועל-ידי כך הגדלת ההחדרה של מי הגשם למי התהום. ג. מרבית מי הגשמים יופנו להחדרה לתת הקרקע ורק עודפים יופנו למערכת הניקוז. ד. שטחי ההחדרה לתת הקרקע יהיו נמוכים ממפלס פתחי הביוב.</p>
<p>6.4</p>	<p>חיזוק מבנים, תמא/ 38</p> <p>א. היתר לתוספות בנייה למבנה קיים אשר נבנה שלא בהתאם לתקן ישראלי ת"י 413, יותנה בחיזוק המבנה כולו ביחד עם התוספת, בפני רעידות אדמה, עפ"י דרישות ת"י 413, ומילוי אחר התנאים הבאים: (1) הגשת חו"ד המתבססת על אבחון עפ"י תקן ישראלי ת"י 2413 (הנחיות לעריכת עמידות מבנים קיימים ברעידות אדמה ולחיזוקם) בדבר הצורך בחיזוק המבנה הקיים בפני רעידות אדמה. (2) על בקשה להיתר כאמור יחולו הוראות נוהל ביצוע בקרה הנדסית על בקשה להיתר הכוללת</p>

		חיזוק מבנים, תמא/ 38	6.4
		<p>חיזוק מבנים בפני רעידות אדמה מכוח תמ"א/ 38 (נספח א' לחוזר מנכ"ל משרד הפנים "עידוד חיזוק מבנים מפני רעידות אדמה עפ"י תמ"א/ 38 ואמצעים נוספים" מיום 23 ביוני 2008).</p> <p>ב. היתר לשינוי יעוד או שימוש במבנים קיימים, יותנה בהתאמת השימוש המוצע במבנה לדרישות העמידות לכוחות סייסמיים כפי שנקבע בתקן הישראלי ת"י 413 בהתאם לייעודו החדש של המבנה.</p>	
		שמירה על עצים בוגרים	6.5
		<p>א. על תאי שטח בהם מסומנים העצים הבוגרים בתשריט התכנית בסימונים של "עץ/קבוצת עצים להעתקה", או "עץ/קבוצת עצים לעקירה" "עץ/קבוצת עצים לשימור" יחולו ההוראות כפי שיקבע ברישיון לפי פקודת היערות והתקנות וכן ההוראות הבאות (כולן או חלקן):</p> <p>ב. עצים לשימור:</p> <ul style="list-style-type: none"> - לא תותר כריתה או פגיעה בעץ/קבוצת עצים המסומנים לשימור בתשריט. - תנאי למתן היתר בניה בתא שטח בו מסומנים עץ / קבוצת עצים לשימור - אישור הועדה המקומית לתכנית פיתוח השטח בקנה מידה כפי שיקבע מהנדס הועדה המקומית, לרבות סימון רדיוס צמרת העץ, ככל שיידרש. קו בנין מעץ לשימור יהיה 4 מ' לפחות מהיטל נוף העץ הבוגר, או לפי הנחיית פקיד היערות. - תחול חובת סימון העצים במהלך העבודות וגידורם. ג. העתקת ועקירת עצים תותר בכפוף לתנאים להלן: - בכפוף להעתקה על פי מפרט טכני מתואם בליווי אגרונום ובכפוף לקיום ערך חליפי שייחשב לאחר קבלת טופס בקשה לכריתה/העתקה - בכפוף לביצוע גיזומים ע"י גוזם מומחה. בכפוף לרישוי על פי פקודת היערות. ד. מתן היתר הכרוך בתנאי לעקירת או העתקת עץ יהיה טעון קבלת אישור פקיד היערות כנדרש בתקנות התכנון והבניה. 	
		תנאים למתן היתרי בניה	6.6
		<p>א) אישור תשריט חלוקה תואם תב"ע ותצ"ר, והבטחת רישומו.</p> <p>ב) הבטחת ביצוע תשתיות.</p> <p>ג) מבנה/גדר המסומן בתשריט בסימון הריסה הנו מבנה/גדר המיועדים להריסה והריסתם תהווה תנאי למתן היתר בניה בתחום התכנית.</p>	
		הוצאות הכנת תוכנית	6.7
		<p>הועדה המקומית תהא רשאית לגבות הוצאות התכנית, לרבות הוצאות עריכתה וביצועה, מבעלי הקרקע הכלולה בתכנית זו, כפוף לסעיף 69(12) לחוק התכנון והבניה התשכ"ה-1965.</p>	
		היטל השבחה	6.8
		<p>הוועדה המקומית תטיל ותגבה היטל השבחה בהתאם להוראות התוספת השלישית לחוק.</p>	
		הפקעות לצרכי ציבור	6.9
		<p>השטחים המיועדים על-פי התכנית לצרכי ציבור, מיועדים להפקעה בהתאם לסעיפים 188 ו-189 לחוק התכנון והבניה, התשכ"ה-1965, וירשמו על-שם הרשות המקומית.</p>	
		הוראות בזמן בניה	6.10
		<p>א. לא יאושר היתר אלא לפי נוהל המבטיח סילוק מוסדר של פסולת הבנייה, בהתאם לתקנות</p>	

הוראות בזמן בניה**6.10**

התקנון והבנייה (היתר, תנאים ואגרות), (טיפול בפסולת בניין), התשס"ה - 2005, וכמפורט להלן:

1.1) קבלת הערכת כמות פסולת הבניין המשוערת מביצוע פרויקט בניה, הריסה או סלילה מבעל ההיתר לפני הוצאת ההיתר.

1.2) הצבת דרישה בהיתר הבניה לפינוי פסולת הבניין בכמות שהוערכה (בהפחתת הכמות שתמוחזר או שיעשה בה שימוש חוזר באתר), לאתר מוסדר (אתר סילוק, אתר טיפול או תחנת מעבר).

1.3) בדיקת קיום אישורים על כניסה של פסולת יבשה בכמות שהוערכה (פחות או יותר) לאתר המוסדר, על שם בעל ההיתר ותוך ציון פרטי ההיתר, וזאת לפני מתן תעודת גמר וטופס חיבור לתשתיות.

ב. חובת גריסה - היתר הבניה למבנה גדול יכלול הוראות המחייבות מחזור של פסולת הבניין שתיווצר, בהיקף מוערך של 50% או יותר, בהתאם לסוג הפסולת.

ג. חציבה ומילוי היתר יציג פתרון לאיזון בין חפירה ומילוי. בהעדר איזון - יועברו עודפי חציבה למילוי בפרויקט אחר או לאוגר ביניים מוסדר לצורך שימוש עתידי בפרויקטים אחרים.

- מילוי באמצעות עודפי חציבה מפרויקט אחר או מאוגר ביניים.

- מילוי באמצעות פסולת יבשה אינרטי.

הועדה המקומית רשאית לפטור מחובת איזון בתנאים מיוחדים שירשמו בהחלטתה ולאחר התייעצות עם נציג המשרד להגנת הסביבה.

ד. עבודות שאינן טעונות היתר נוהל כאמור בסעיף (1) יוחל על עבודות חציבה, חפירה, כרייה, מילוי, בנייה ושיפוץ שאינן טעונות היתר על ידי הרשות הציבורית האחראית על אותן עבודות.

7. ביצוע התכנית**7.1 שלבי ביצוע****7.2 מימוש התכנית**

במיידי