


הוראות התכנית

תכנית מס' 353-0453654

הקטנת קווי בניין בחלקה 70 מגרש 66 גוש 10202 אזור התעשייה אור עקיבא



מחוז	חיפה
מרחב תכנון מקומי	שומרון
סוג תכנית	תכנית מפורטת

אישורים



ניתן לצפות במסמכי התכנית ובהחלטות בעניינה באתר תכנון זמין :

<http://mavat.moin.gov.il/MavatPS/Forms/SV3.aspx?ABC>

דברי הסבר לתכנית

הקטנת קו בניין קדמי למבנה קיים



תכנון זמין
מונה הדפסה 4



תכנון זמין
מונה הדפסה 4



תכנון זמין
מונה הדפסה 4

דף ההסבר מהווה רקע לתכנית ואינו חלק ממסמכיה הסטטוטוריים.

1. זיהוי וסיווג התכנית

הקטנת קווי בניין בחלקה 70 מגרש 66 גוש 10202 אזור התעשייה אור עקיבא

שם התכנית 1.1 שם התכנית ומספר התכנית

מספר התכנית 353-0453654

1 דונם

שטח התכנית 1.2

תכנית מפורטת

סוג התכנית 1.4 סיווג התכנית

האם מכילה הוראות של תכנית מפורטת כן

ועדת התכנון המוסמכת להפקיד את התכנית מקומית

לפי סעיף בחוק 62א (א) סעיף קטן 4

היתרים או הרשאות תכנית שמכוחה ניתן להוציא היתרים או הרשאות

סוג איחוד וחלוקה ללא איחוד וחלוקה

האם כוללת הוראות לענין תכנון תלת מימדי לא



1.5 מקום התכנית

1.5.1 נתונים כלליים

מרחב תכנון מקומי שומרון

קואורדינאטה X 192728

קואורדינאטה Y 713795

1.5.2 תיאור מקום

מבנה ביגוד אזור התעשייה הצפוני אור עקיבא

1.5.3 רשויות מקומיות בתכנית והתייחסות לתחום הרשות, נפה

אור עקיבא - חלק מתחום הרשות: אור עקיבא

נפה חדרה

1.5.4 כתובות שבהן חלה התכנית

כניסה	מספר בית	רחוב	ישוב
		החדס	אור עקיבא

אזור התעשייה הצפוני אור עקיבא

שכונה

1.5.5 גושים וחלקות בתכנית

מספר גוש	סוג גוש	חלק / כל הגוש	מספרי חלקות בשלמותן	מספרי חלקות בחלקן
10202	מוסדר	חלק		70

הכל על-פי הגבולות המסומנים בתשריט בקו הכחול.

1.5.6 גושים ישנים

לא קיימים נתונים לבקשה זו

1.5.7 מגרשים / תאי שטח מתכניות קודמות שלא נרשמו כחלקות

מספר מגרש/תא שטח	מספר תוכנית
66A	353-0293258
66	ש/490/בת

1.5.8 מרחבי תכנון גובלים בתכנית

לא רלוונטי



תכנון זמין
מונה הדפסה 4



תכנון זמין
מונה הדפסה 4



תכנון זמין
מונה הדפסה 4

1.6 יחס בין התכנית לבין תכניות מאושרות קודמות

תאריך	מס' עמוד בילקוט פרסומים	מספר ילקוט פרסומים	הערה ליחס	סוג יחס	מספר תכנית מאושרת
31/03/2016	4785	7238	תכנית זו משנה רק את המפורט בתכנית זו וכל יתר הוראות תכנית 353-0258822 ממשיכות לחול.	שינוי	353-0258822
19/11/2015	1262	7149	תכנית זו משנה רק את המפורט בתכנית זו וכל יתר הוראות תכנית 353-029358 ממשיכות לחול.	שינוי	353-0293258
30/04/1992	2959	3998	תכנית זו משנה רק את המפורט בתכנית זו וכל יתר הוראות תכנית ש/490 ממשיכות לחול.	כפיפות	ש / 490 / בת



1.7 מסמכי התכנית

נכלל בהוראות התכנית	תיאור המסמך	תאריך יצירה	עורך המסמך	תאריך עריכה	מספר עמודים / גליון	קנה מידה	תחולה	סוג המסמך
כן			מוחמד אגבארייה				מחייב	הוראות התכנית
לא	תשריט מצב מוצע		מוחמד אגבארייה		1	1: 250	מחייב	תשריט מצב מוצע
לא		06/08/2016	מוחמד אגבארייה	01/08/2016	1	1: 500	רקע	מצב מאושר



תכנון זמין
מונה הדפסה 4

כל מסמכי התכנית מהווים חלק בלתי נפרד ממנה, משלימים זה את זה ויקראו כמקשה אחת. במקרה של סתירה בין המסמכים המחייבים לבין המנחים יגברו המסמכים המחייבים. במקרה של סתירה בין המסמכים המחייבים לבין עצמם תגברנה ההוראות על התשריטים



תכנון זמין
מונה הדפסה 4

1.8 בעלי עניין/ בעלי זכויות בקרקע / עורך התכנית ובעלי מקצוע

1.8.1 מגיש התכנית

מקצוע/ תואר	סוג	שם	מספר רשיון	שם תאגיד	ישוב	רחוב	בית	טלפון	פקס	דוא"ל
	פרטי	עמר אברהם			אור עקיבא	הרב חי טייב	4	050-5875022		reemmram@walla.com

1.8.2 יזם


סוג	שם	מספר רשיון	שם תאגיד	ישוב	רחוב	בית	טלפון	פקס	דוא"ל
פרטי	עמר אברהם			אור עקיבא	הרב חי טייב	4	050-5875022		reemmram@walla.com

1.8.3 בעלי עניין בקרקע

סוג	שם	מספר רשיון	שם תאגיד	ישוב	רחוב	בית	טלפון	פקס	דוא"ל
חוכר	עמר אברהם			אור עקיבא	הרב חי טייב	4	050-5875022		reemmram@walla.com

1.8.4 עורך התכנית ובעלי מקצוע

מקצוע/ תואר	סוג	שם	מספר רשיון	שם תאגיד	ישוב	רחוב	בית	טלפון	פקס	דוא"ל
	עורך ראשי	מוחמד אגבארייה		מוחמד אגבארייה	מעלה עירון	מעלה עירון		046725425		reemmram@walla.com



מקצוע/ תואר	סוג	שם	מספר רשיון	שם תאגיד	ישוב	רחוב	בית	טלפון	פקס	דוא"ל
מודד	מודד	אימן מחאמיד	978	מחאמיד אימן	אום אל- פחם	(1)		04-0000000		aiman74@walla.com

(1) כתובת : שכונת עין גראר.



תכנון זמין
מונה הדפסה 4



תכנון זמין
מונה הדפסה 4

1.9 הגדרות בתכנית

לא רלוונטי



תכנון זמין
מונה הדפסה 4

כל מונח אשר לא הוגדר בתכנית זו, תהיה נודעת לו המשמעות הנתונה לו בחוק התכנון והבניה התשכ"ה – 1965 (להלן "החוק") או בתקנות שהותקנו מכוחו, וזאת בהיעדר כוונה אחרת משתמעת.

2. מטרת התכנית ועיקרי הוראותיה

2.1 מטרת התכנית

הקטנת קווי בניין קדמי למבנה קיים

2.2 עיקרי הוראות התכנית

הקטנת קווי בניין עפ"י סעיף 62א(א) ס.ק (4)

- קו בניין קדמי מ-5.0 מ' ל-3.0 מ'

- קו בניין קדמי לפרגולה עד 0.0מ'




תכנון זמין
מונה הדפסה 4



תכנון זמין
מונה הדפסה 4

2.3 נתונים כמותיים עיקריים בתכנית

שטח התכנית בדונם	1
------------------	---



תכנון זמין
מונה הדפסה 4

הערות	סה"כ מוצע בתוכנית		שינוי (+/-) למצב המאושר *	מצב מאושר*	ערך	סוג נתון כמותי
	מתארי	מפורט				
עפ"י ש/490/בת ו 353-0293258		1,000		1,000	מ"ר	תעסוקה (מ"ר)

בכל מקרה של סתירה בין נתוני טבלה זו לנתוני טבלה 5-זכויות והוראות בניה מצב מוצע-גובה האמור בטבלה 5.


* נתונים שניתן להוציא בעבורם היתרים מכוח תכניות מאושרות.

3. טבלת יעודי קרקע ותאי שטח בתכנית

3.1 טבלת יעודי קרקע ותאי שטח בתכנית

יעוד	תאי שטח
דרך מאושרת	9203
תעשייה קלה ומלאכה	66A

סימון בתשריט	יעוד	תאי שטח כפופים
להריסה	תעשייה קלה ומלאכה	66A




תכנון זמין
מונה הדפסה 4

3.2 טבלת שטחים

מצב מאושר		
יעוד	מ"ר	אחוזים
דרך מאושרת	250	20
תעשייה	1,000	80
סה"כ	1,250	100

מצב מוצע		
יעוד	מ"ר מחושב	אחוזים מחושב
דרך מאושרת	250	20
תעשייה קלה ומלאכה	1,000.01	80
סה"כ	1,250.01	100



תכנון זמין
מונה הדפסה 4

4. יעודי קרקע ושימושים

4.1	תעשייה קלה ומלאכה
4.1.1	שימושים עפ"י התכנית החלה על השטח ועדכונה.
4.1.2	הוראות
א	הוראות בנין עפ"י התכנית החלה על השטח ועדכונה.
ב	קווי בנין קווי הבניין יהיו עפ"י המסומן בתשריט וכפוף לתכנית החלה על השטח ועדכונה . 1. קו בניין קדמי למבנה הקיים יהי 3.0 מ' במקום 5.0 מ' 2. קו בניין לפרגולה יהיה עד 0.0 מ'.
4.2	דרך מאושרת
4.2.1	שימושים עפ"י התכנית החלה על השטח ועדכונה.
4.2.2	הוראות



5. טבלת זכויות והוראות בניה - מצב מוצע

קדמי	קו בנין (מטר)			מספר קומות	שטחי בניה (מ"ר)		גודל מגרש (מ"ר)	תאי שטח	שימוש	יעוד	
	אחורי	צידי- שמאלי	צידי- ימני		מעל הכניסה הקובעת						
					מעל הכניסה הקובעת	סה"כ שטחי בניה	שרות	עיקרי			
(4) 3	(3)	(3)	(3)	(2)	(1)	(1)	(1)	גודל מגרש כללי 1000	66A	תעסוקה	תעשייה קלה ומלאכה

האמור בטבלה זו גובר, במקרה של סתירה, על הוראות כלליות אחרות, בין בהוראות התכנית ובין בתשריט המצב המוצע.
 גם בטבלה עצמה גוברת הוראה מפורטת על הוראה כללית
 שטחי הבניה המפורטים בטבלה שלעיל כוללים את כל שטחי הבניה המירביים בתכנית זו

הערות לטבלת זכויות והוראות בניה – מצב מוצע:

- (1) הערך מתייחס ל% מתא שטח, הערה: עפ"י התכנית החלה על השטח ועדכוניה..
- (2) עפ"י התכנית החלה על השטח ועדכוניה..
- (3) עפ"י התכנית החלה על השטח ועדכוניה..
- (4) עפ"י המסומן בתשריט.
פרגולה עד 0.0 מ'..



תכנון זמין
מונה הדפסה 4





תכנון זמין
מונה הדפסה 4

6. הוראות נוספות

6.1	חניה
	מקומות החניה יהיו בתחום המגרש על פי התקן התקף בעת מתן היתרי בניה.
6.2	חשמל
	<p>א. תנאי למתן היתר בניה יהיה - תיאום עם חברת החשמל בדבר תכנון והקמת חדרי שנאים ו/או חדר מיתוג, פרטי קווי חשמל עיליים ותת קרקעיים, והנחיות לגבי מרחקי בנייה ומגבלות שימוש מקווי חשמל עיליים ותת קרקעיים קיימים ומתוכננים.</p> <p>ב. איסור בניה בקרבת מתקני חשמל</p> <p>לא יינתן היתר בניה למבנה או חלק ממנו מתחת לקווי חשמל עיליים. בקרבת קווי חשמל עיליים יינתן היתר בניה רק במרחקים המפורטים מטה מקו אנכי משוך אל הקרקע בין התיל הקיצוני והקרוב ביותר של קווי החשמל לבין החלק הבולט ו/א הקרוב ביותר של המבנה.</p> <p>מהתיל הקיצוני/ מהכבל/מהמתקן מציר הקו</p> <p>א. קו חשמל מתח נמוך- תיל חשוף 3 מ'</p> <p>ב. קו חשמל מתח נמוך- תיל מבודד 2 מ'</p> <p>ג. קו חשמל מתח גבוה עד 33 ק"ו- תיל חשוף או מצופה 5.00 מ'</p> <p>ד. קו חשמל מתח גבוה עד 33 ק"ו- כבל אוירי מבודד (כא"מ) 2 מ'</p> <p>ה. קו חשמל מתח עליון 110-160 ק"ו : - 20.00 מ'</p> <p>ו. קו חשמל מתח על-עליון 400 ק"ו - 35.00 מ'</p> <p>ז. כבלי חשמל מתח נמוך 0.5 מ'</p> <p>ח. כבלי חשמל מתח גבוה 3 מ'</p> <p>ט. כבלי חשמל מתח עליון בתאום עם חברת החשמל</p> <p>י. ארון רשת 1 מ'</p> <p>יא. שנאי על עמוד 3 מ'</p> <p>הערה : במידה ובאזור הבניה ישנם קווי מתח עליון/על בנויים עם שדות גדולים יותר, יש לפנות לחברת החשמל לישראל לקבלת מידע ספציפי לגבי המרחקים המינימאליים המותרים.</p> <p>המרחקים האנכיים והמינימאליים מקווי חשמל עד לפני כביש סופיים ייקבעו לאחר תאום וקביעת הנחיות עם חברת החשמל.</p> <p>אין לחפור מעל ובקרבת כבלי חשמל תת קרקעיים אלא לאחר קבלת אישור והסכמה מחברת החשמל.</p> <p>במבנים המכילים חומרים מסוכנים המועדים לדליקה או לפיצוץ לא יינתן היתר בניה אלא במרחקי בטיחות שייקבעו בתוכנית המתאר בתיאום עם חברת החשמל. לפני תחילת ביצוע עבודות חפירה או בניה יבדוק המבצע את קיומם האפשרי של כבלי חשמל.</p> <p>אין לחפור או לבצע עבודת בניה כלשהי מעל ובקרבה של פחות מ-3 מ' מכבלי חשמל אלא לאחר קבלת אישור מחברת החשמל.</p> <p>לא יינתן היתר לחפירה, חציבה או כרייה במרחק הקטן מ-10 מ' מהמסד של עמוד חשמל במתח</p>



	<p>6.2 חשמל</p> <p>עליון/ על עליון או 3 מ' מהמסד של עמוד חשמל במתח גבוה/נמוך ולא תבוצע פעולה כזו, אלא לאחר שניתנה לחברה הזדמנות לחוות דעה על ההיתר המבוקש או הפעולה אותה עומדים לבצע לפי העניין. על אף האמור לעיל, כל בניה או שימוש מבוקשים בקרבת מתקני חשמל יותרו בכפוף למגבלות הקבועות בסעיף זה.</p>	<p>6.2</p>
 <p>תכנון זמין מונה הדפסה 4</p>	<p>6.3 ניהול מי נגר</p> <p>השטחים המיועדים לפיתוח - יפותחו באופן שיבטיח שימור של מי הנגר העילי, וכמפורט להלן:</p> <p>(א) במגרשי המגורים לפחות 15% משטח המגרש יהיו פנויים מכל בינוי, פיתוח או ריצוף והם יהיו שטחים חדירי מים למטרות חלחול לתת הקרקע.</p> <p>(ב) ינקטו אמצעים להקטנת הנגר העילי במגרש ע"י שימור וניצול מי הנגר העילי, השהייתם והחדרתם לתת הקרקע וע"י כך הגדלת ההחדרה של מי הגשם למי התהום.</p> <p>(ג) מרבית מי הגשמים יופנו להחדרה לתת הקרקע ורק עודפים יופנו למערכת הניקוז.</p> <p>(ד) מערכת הניקוז תופרד ממערכת הביוב. כמו כן שטחי ההחדרה לתת הקרקע יהיו נמוכים ממפלס פתחי הביוב.</p> <p>(ה) התכנון המפורט יערך להכוונת עודפי נגר, בעת עוצמות גשם גדולות, לאזורים ציבוריים.</p>	<p>6.3</p>
 <p>תכנון זמין מונה הדפסה 4</p>	<p>6.4 פסולת בניין</p> <p>(א) לא יאושר היתר אלא לפי נוהל המבטיח סילוק מוסדר של פסולת הבנייה, בהתאם לתקנות התכנון והבנייה (היתר, תנאים ואגרות), (טיפול בפסולת בניין), התשס"ה - 2005, וכמפורט להלן:</p> <p>א. קבלת הערכת כמות פסולת הבניין המשוערת מביצוע פרויקט בניה, הריסה או סלילה מבעל ההיתר לפני הוצאת ההיתר.</p> <p>א. הצבת דרישה בהיתר הבניה לפינוי פסולת הבניין בכמות שהוערכה (בהפחתת הכמות שתמוחזר או שיעשה בה שימוש חוזר באתר), לאתר מוסדר (אתר סילוק, אתר טיפול או תחנת מעבר).</p> <p>א. בדיקת קיום אישורים על כניסה של פסולת יבשה בכמות שהוערכה (פחות או יותר) לאתר המוסדר, על שם בעל ההיתר ותוך ציון פרטי ההיתר, וזאת לפני מתן תעודת גמר וטופס חיבור לתשתיות.</p> <p>(ב) חובת גריסה - היתר הבניה למבנה גדול יכלול הוראות המחייבות מיחזור של פסולת הבניין שתיווצר, בהיקף מוערך של 50% או יותר, בהתאם לסוג הפסולת.</p> <p>ג) חציבה ומילוי</p> <p>ג.1. היתר יציג פתרון לאיזון בין חפירה ומילוי.</p> <p>ג.2. בהעדר איזון -</p> <p>- יועברו עודפי חציבה למילוי בפרויקט אחר או לאוגר ביניים מוסדר לצורך שימוש עתידי בפרויקטים אחרים.</p> <p>- מילוי באמצעות עודפי חציבה מפרויקט אחר או מאוגר ביניים.</p> <p>- מילוי באמצעות פסולת יבשה אינרטי.</p> <p>הועדה המקומית רשאית לפטור מחובת איזון בתנאים מיוחדים שירשמו בהחלטתה ולאחר התייעצות עם נציג המשרד להגנת הסביבה.</p> <p>ד) עבודות שאינן טעונות היתר</p> <p>ד.1. נוהל כאמור בסעיף (1) יוחל על עבודות חציבה, חפירה, כרייה, מילוי, בנייה ושיפוץ שאינן טעונות היתר על ידי הרשות הציבורית האחראית על אותן עבודות.</p>	<p>6.4</p>

תנאים למתן היתרי בניה	6.5
<p>(א) הבטחת ביצוע תשתיות.</p> <p>(ב) אישור תכנית בינוי ע"י הועדה המקומית.</p> <p>תכנית הבינוי תוגש בקני"מ 1:250 ותכלול הצגת מיצוי כל זכויות בניה במגרש והוראות, נגישות וחניה, פרטי גדרות ופריסת גדרות וקירות תומכים, ניקוז וריצופים, חומרי גמר, מיקום תשתיות בחזית המגרש ופינוי אשפה.</p> <p>יש להציג תיאום אדריכלי במבנים בעלי קיר משותף, השתלבות המבנה במרקם הקיים והבנוי בסביבה וכן כל פרט נוסף אשר יידרש לדעת מהנדס הועדה המקומית להשלמת התכנון במגרש בצורה מיטבית.</p>	



תשתיות	6.6
<p>(א) כל קווי התשתית המוצעים בתחום התכנית יהיו תת-קרקעיים.</p> <p>(ב) ביוב</p> <p>(1) מתן היתר בניה יותנה בהבטחת חיבור למערכת הביוב העירונית המחוברת לפיתרון קצה, שתהיה בהתאם לתכנית ביוב שתציג חיבור למערכת הביוב העירונית באישור משרד הבריאות.</p> <p>(2) תעודה לשימוש בבנין תינתן רק לאחר שהבניין יחובר למערכת ביוב העירונית המחוברת לפיתרון הקצה הנ"ל.</p> <p>(ג) מים</p> <p>אספקת מים לבנינים בשטח תכנית זו תהיה ממערכת אספקת המים של הרשות המקומית.</p> <p>(ד) הידרנטים</p> <p>קבלת התחייבות מבקש ההיתר לביצוע הידרנטים לכיבוי אש לפי דרישות שרותי הכבאות ולשביעות רצונם תהווה תנאי להוצאת היתר בניה.</p> <p>(ה) תקשורת וחשמל</p> <p>מערכת קווי התקשורת והחשמל המוצעים בתחום תכנית זו תהיה תת-קרקעית בלבד.</p> <p>(ו) מרחב מוגן / מקלט</p> <p>כל בקשה להיתר בניה תכלול תכנית למיגון בהתאם לתקן הישראלי ובאישור הג"א.</p> <p>(ז) בתנאים למתן היתר בניה יקבעו דרכי ביצוע של כל עבודות התשתית לרבות קו ביוב ו/או קו ניקוז, ו/או תא ביוב, ו/או דרך, ו/או עמוד תאורה, ו/או קווי תאורה, ו/או מרכזיית תאורה וכל העבודות הכרוכות בביצוע הנ"ל וכדומה (להלן: עבודות התשתית) המצויים בתוך תחומי המקרקעין ובסמוך למקרקעין כפי שיקבע על ידי מהנדס הרשות המקומית.</p> <p>במידת הצורך וכתנאי להיתר הבניה יועתקו התשתיות וכל המתקנים והאביזרים הקיימים הכרוכים בהם, למקום מתאים שייאושר עפ"י דין, אשר ייקבע על דעת הרשות המקומית בתיאום עם בעל התשתית.</p>	



הוצאות הכנת תוכנית	6.7
<p>הועדה המקומית תהא רשאית לגבות הוצאות התכנית, לרבות הוצאות עריכתה וביצועה, מבעלי הקרקע הכלולה בתכנית זו, כפוף לסעיף 12)69(לחוק התכנון והבניה התשכ"ה-1965.</p>	



היטל השבחה	6.8
<p>היטל השבחה יוטל ויגבה עפ"י הוראות התוספת השלישית לחוק התכנון והבניה.</p>	

ביצוע התכנית	7
---------------------	----------

7.1 שלבי ביצוע

מספר שלב	תאור שלב	התנייה
1	הוצאת היתרי בניה	

7.2 מימוש התכנית

מידית



תכנון זמין
מונה הדפסה 4



תכנון זמין
מונה הדפסה 4



תכנון זמין
מונה הדפסה 4