

הוראות התכנית

תכנית מס' 354-0491704

מג'אדלה פהמי - מגורים לזוגות צעירים באום אלרקאקי בבאקה



חיפה

מחוז

מרחב תכנון מקומי עירון

תכנית מתאר מקומית

סוג תכנית

אישורים



ניתן לצפות במסמכי התכנית ובהחלטות בעניינה באתר תכנון זמין:

<http://mavat.moin.gov.il/MavatPS/Forms/SV3.aspx?ABC>

דברי הסבר לתכנית

בעל הקרקע יוזם תכנית זו על מנת לתת פתרון חלקי לבעיית חוסר הדיור בישוב באקה אלגרבייה על ידי הגדלת אחוזי בניה ומספר יח"ד הדיור במגרש מ-8 יח"ד דיור ל-20 יח"ד דיור בחמש קומות.



תכנון זמין
מונה הדפסה 10



תכנון זמין
מונה הדפסה 10



תכנון זמין
מונה הדפסה 10

דף ההסבר מהווה רקע לתכנית ואינו חלק ממסמכיה הסטטוטוריים.

1. זיהוי וסיווג התכנית

מג'אדלה פהמי - מגורים לזוגות צעירים באום אלרקאקי
בבאקה

שם התכנית 1.1
שם התכנית ומספר התכנית

354-0491704 מספר התכנית

1.445 דונם

1.2 שטח התכנית

תכנית מתאר מקומית

1.4 סיווג התכנית
סוג התכנית

האם מכילה הוראות של תכנית מפורטת
כן

ועדת התכנון המוסמכת מחוזית
להפקיד את התכנית

לפי סעיף בחוק
ל"ר

היתרים או הרשאות תכנית שמכוחה ניתן להוציא היתרים או הרשאות

סוג איחוד וחלוקה
ללא איחוד וחלוקה

האם כוללת הוראות לענין תכנון תלת מימדי
לא



1.5 מקום התכנית

1.5.1 נתונים כלליים

מרחב תכנון מקומי	עירון
קואורדינאטה X	203500
קואורדינאטה Y	703625

1.5.2 תיאור מקום המקום נמצא בצד המערבי של באקה אלגרייה באזור של מכללת אלקאסמי.

1.5.3 רשויות מקומיות בתכנית והתייחסות לתחום הרשות, נפה

באקה אל גרבייה - חלק מתחום הרשות: באקה אל גרבייה

נפה חדרה

1.5.4 כתובות שבהן חלה התכנית

כניסה	מספר בית	רחוב	ישוב
		באקה אל-גרבייה	באקה אל גרבייה

שכונה אום אלרקאקי-מערב באקה

1.5.5 גושים וחלקות בתכנית

מספר גוש	סוג גוש	חלק / כל הגוש	מספרי חלקות בשלמותן	מספרי חלקות בחלקן
8764	מוסדר	חלק	28	

הכל על-פי הגבולות המסומנים בתשריט בקו הכחול.

1.5.6 גושים ישנים

לא רלוונטי

1.5.7 מגרשים / תאי שטח מתכניות קודמות שלא נרשמו כחלקות

לא רלוונטי

1.5.8 מרחבי תכנון גובלים בתכנית

לא רלוונטי



תכנון זמין
מונה הדפסה 10



תכנון זמין
מונה הדפסה 10



תכנון זמין
מונה הדפסה 10

1.6 יחס בין התכנית לבין תכניות מאושרות קודמות

תאריך	מס' עמוד בילקוט פרסומים	מספר ילקוט פרסומים	הערה ליחס	סוג יחס	מספר תכנית מאושרת
25/05/2000	3600	4884	כפיפות לעניין שימושים .	שינוי	ענ/ במ/ 360



תכנון זמין
מונה הדפסה 10



תכנון זמין
מונה הדפסה 10



תכנון זמין
מונה הדפסה 10

1.7 מסמכי התכנית

סוג המסמך	תחולה	קנה מידה	מספר עמודים / גליון	תאריך עריכה	עורך המסמך	תאריך יצירה	תיאור המסמך	נכלל בהוראות התכנית
הוראות התכנית	מחייב				סלים קטאוי			כן
תשריט מצב מוצע	מחייב	1: 500	1		סלים קטאוי		תשריט מצב מוצע	לא
בינוי ופיתוח	מנחה	1: 250		01/01/2017	סלים קטאוי	03/01/2017		לא
תנועה	מחייב	1: 250	1	01/12/2017	עבדאלרחמאן מחאמיד	05/12/2017		לא
מצב מאושר	רקע	1: 250	1	20/12/2016	סלים קטאוי	26/12/2016		לא

כל מסמכי התכנית מהווים חלק בלתי נפרד ממנה, משלימים זה את זה ויקראו כמקשה אחת. במקרה של סתירה בין המסמכים המחייבים לבין המנחים יגברו המסמכים המחייבים. במקרה של סתירה בין המסמכים המחייבים לבין עצמם תגברנה ההוראות על התשריטים



תכנון זמין
מונה הדפסה 10



תכנון זמין
מונה הדפסה 10

1.8 בעלי עניין/ בעלי זכויות בקרקע / עורך התכנית ובעלי מקצוע

1.8.1 מגיש התכנית

מקצוע/ תואר	סוג	שם	מספר רשיון	שם תאגיד	ישוב	רחוב	בית	טלפון	פקס	דוא"ל
	פרטי	פהמי-מג'אדלה			באקה אל גרבייה	באקה אל- גרבייה	1	09-8743019	09-8743019	dr.rania_majadli@hotmail.com

1.8.2 יזם

סוג	שם	מספר רשיון	שם תאגיד	ישוב	רחוב	בית	טלפון	פקס	דוא"ל
פרטי	פהמי מג'אדלה			באקה אל גרבייה	באקה אל- גרבייה	1	09-8743019	09-8743019	dr.rania_majadli@hotmail.com

1.8.3 בעלי עניין בקרקע

סוג	תיאור	שם	מספר רשיון	שם תאגיד	ישוב	רחוב	בית	טלפון	פקס	דוא"ל
בעלים		פהמי מג'אדלה			באקה אל גרבייה	באקה אל- גרבייה	1	09-8743019	09-8743019	dr.rania_majadli@hotmail.com

1.8.4 עורך התכנית ובעלי מקצוע

מקצוע/ תואר	סוג	שם	מספר רשיון	שם תאגיד	ישוב	רחוב	בית	טלפון	פקס	דוא"ל
	עורך ראשי	סלים קטאוי		סלים קטאוי	זמר	זמר		09-8743019		alamarasalim@yahoo.com



מנהל תכנון זמין
מונה הדפסה 10



מנהל תכנון זמין
מונה הדפסה 10

מקצוע/ תואר	סוג	שם	מספר רשיון	שם תאגיד	ישוב	רחוב	בית	טלפון	פקס	דוא"ל
מהנדס ויועץ תחבורה	יועץ תחבורה	עבדאלרחמאן מחאמיד	107070		אום אל- פחם	אום אל-פחם (1)		04-6114077	04-6114077	sigma11_eng @yahoo.com

(1) כתובת: ת.ד. 7.



תכנון זמין
מונה הדפסה 10



תכנון זמין
מונה הדפסה 10

1.9 הגדרות בתכנית

בתכנית זו היא לכל מונח מהמונחים המפורטים להלן הפרוש המופיע בצד ההגדרה, אלא אם כן משתמע אחרת מהוראות התכנית או מהקשר הדברים.



תכנון זמין
מונה הדפסה 10

מונח	הגדרת מונח
ועדה מחוזית	ועדה מחוזית לתכנון ובניה חיפה
ועדה מקומית	ועדה מקומית לתכנון ובניה עירון

כל מונח אשר לא הוגדר בתכנית זו, תהיה נודעת לו המשמעות הנתונה לו בחוק התכנון והבניה התשכ"ה – 1965 (להלן "החוק") או בתקנות שהותקנו מכוחו, וזאת בהיעדר כוונה אחרת משתמעת.

2. מטרת התכנית ועיקרי הוראותיה

2.1 מטרת התכנית

הוספת 12 יח"ד לקליטת זוגות צעירים חסרי דיור

2.2 עיקרי הוראות התכנית



תכנון זמין
מונה הדפסה 10

- הגדלת השטח המותר לבנייה לשטחים עיקריים מ 60% ל-150%.
- הוספת 2 קומות מרתף לצורך חנייה וקומת עמודים מפולשת בגובה לא יעלה על 2.20 מ'.
- הוספת 3 קומות מגורים.
- הגדלת מס' יחידות הדיור מ 8 ל-20 יח"ד.
- קביעת גובה מבנה ומספר קומות.

3. טבלת יעודי קרקע ותאי שטח בתכנית

3.1 טבלת יעודי קרקע ותאי שטח בתכנית

יעוד	תאי שטח
דרך מאושרת	100
מגורים ג'	10



תכנון זמין
מונה הדפסה 10

3.2 טבלת שטחים

מצב מאושר

יעוד	מ"ר	אחוזים
דרך מאושרת	176.5	12.21
מגורים א'	1,269	87.79
סה"כ	1,445.5	100

מצב מוצע

אחוזים מחושב	מ"ר מחושב	יעוד
12.20	176.28	דרך מאושרת
87.80	1,269.08	מגורים ג'
100	1,445.37	סה"כ



תכנון זמין
מונה הדפסה 10



תכנון זמין
מונה הדפסה 10



תכנון זמין
מונה הדפסה 10

4. יעודי קרקע ושימושים

4.1	מגורים ג'
4.1.1	שימושים
	בתי מגורים, בתים חד או דו משפחתיים, בתים טוריים בעלי חזית אחידה. משרד, סטודיו, או חדר עבודה לבעלי מקצועות חופשיים הגרים באותו בית.
4.1.2	הוראות
א	בינוי ו/או פיתוח
	<ul style="list-style-type: none"> - סה"כ מספר יח"ד 20 יח"ד דיור. - מבני עזר יהיו בקומת העמודים המפולשת לפי הבינוי בתשריט ובתחום קווי בניה מותרים ולפי טבלת זכויות הבניה של תכנית זו. - היתרי בניה בתחום התכנית יינתנו לאחר שתוכן תכנית מדידה, ערוכה ע"י מודד מוסמך, אשר תאושר ע"י מוסדות התכנון כחוק ותיושם בשטח. למתן היתר בנייה אישור תוכנית הבינוי והסדרי התנועה ע"י הוועדה המקומית. פתרון להתחברות למערכת הביוב הציבורית. - היתר בניה יהיה בשני שלבים שלב א' יינתן לקומות מרתף בלבד, שאמורות לשמש כחניון לרכב ובשלב השני יינתן היתר בניה ליתר הקומות. - הבנייה במגרש תהיה ע"פ תוכנית בינוי ופיתוח בקנה מידה 1:250 שתציג מיצוי זכויות בנייה במגרש, התוכנית תציג מפלסים סופיים פתרון חנייה חיבור לתשתיות מים ביוב ניקוז, קירות תומכים, שטחי גינון, מתקני אשפה, תאורה ומתקנים הנדסיים.
4.2	דרך מאושרת
4.2.1	שימושים
	ישמש לתנועת רכב והולכי רגל. תאסר כל בניה בשטח הנ"ל למעט העברת קוי חשמל, מים, טלפון וקוי ניקוז.
4.2.2	הוראות
א	בינוי ו/או פיתוח
	אין לבנות בשטח הדרך כל בניה שהיא, פרט לזו המוזכרת בחוק, פרק א'-פרשנות, וכן תותר בהן הנחת רשת ביוב, ניקוז מים, חשמל וטליפון. המבנים או חלקי המבנים הנמצאים בתחומי הדרכים הקיימות והמוצעות, מיועדים להריסה.



תכנון זמין
מונה הדפסה 10



תכנון זמין
מונה הדפסה 10



תכנון זמין
מונה הדפסה 10

5. טבלת זכויות והוראות בניה - מצב מוצע

קו בנין (מטר)	מספר קומות					גובה מבנה- מעל הכניסה הקובעת (מטר)	צפיפות יח"ד לדונם	מספר יח"ד	תכסית (% מתא שטח)	אחוזי בניה כוללים (%)	שטחי בניה (% מתא שטח)			גודל מגרש (מ"ר)	תאי שטח	יעוד
	אחורי	צידי- צמאלי	צידי- ימני	מתחת לכניסה הקובעת	מעל הכניסה הקובעת						מתחת לכניסה הקובעת שרות	מעל הכניסה הקובעת				
												עיקרי	שרות			
5	3	3	3	2	5 (2)	20.5	15	20	40	360	150	60 (1)	150	1270	10	מגורים ג'

האמור בטבלה זו גובר, במקרה של סתירה, על הוראות כלליות אחרות, בין בהוראות התכנית ובין בתשריט המצב המוצע. גם בטבלה עצמה גוברת הוראה מפורטת על הוראה כללית

שטחי הבניה המפורטים בטבלה שלעיל כוללים את כל שטחי הבניה המירביים בתכנית זו

הערה ברמת הטבלה:

1. 150% אחוזי הבניה המוצעים לטובת המרתף ייעודו לחנייה, ולא ניתן יהיה לניידם לטובת שימושי שירות אחרים שיובטח פתרון חניה כנדרש בתקן.
2. יתרו מרפסות בתחום קווי הבניין בשטח שלא יעלה על 2.5% לקומה סה"כ 10% בכל הקומות

הערות לטבלת זכויות והוראות בניה – מצב מוצע:

- (1) 30% שטחי שירות בקומות למגורים ו 30% שטח קומת העמודים ..
- (2) 5 קומות מעל קומת עמודים מפולשת בגובה 2.20 מ' תשמש לשטחי שרות, חדרי כביסה, מחסנים, מדרגות ומעלית..



תכנון זמין
מונה הדפסה 10



תכנון זמין
מונה הדפסה 10

6. הוראות נוספות**6.1****חניה**

- א. מקומות החניה יהיו בתחומי המגרש בהתאם לתקן החניה שיהיה תקף בעת הגשת בקשה להיתר בניה.
- ב. לא יוצא היתר בניה אלא אם הובטח מקום חניה לרכב תוך גבולות המגרש בהתאם לתקן חניה.
- ג. נספח החנייה המצורף לתכנית מחייב לעניין תקן החנייה ומנחה לעניין מיקום החניות.

6.2**חשמל**

- איסור בניה מתחת לקווי חשמל עיליים
- לא יינתן היתר בניה או חלק ממנו מתחת לקווי חשמל עיליים. בקרבת קווי חשמל עיליים יינתן היתר בניה רק במרחקים המפורטים מטה, מקו אנכי משוך אל הקרקע בין התיל הקיצוני הקרוב ביותר של קווי החשמל, לבין החלק הבולט או הקרוב ביותר של המבנה: קיימים או מאושרים, אלא במרחקי בטיחות מפני התחשמלות המפורטים להלן, מקו המשוך אל הקרקע מהתיל הקיצוני של הקו או מציר הקו, הכל כמפורט להלן, לבין החלק הבולט או הקרוב ביותר לבנין, פרט לבנינים המותרים בשטח למעבר קווי החשמל.
- א. ברשת מתח נמוך עם תיילים חשופים 3.00 מ'
- ב. בקו מתח נמוך עם תיילים מבודדים וכבלים אוויריים 2.00 מ'
- ג. בקו מתח גבוה עד 33 ק"ו 5.00 מ'
- ד. בקו מתח עליון עד 160 ק"ו (עם שדות עד 300 מ') 20.00 מ' מציר הקו
- ה. בקו מתח על 400 ק"ו (עם שדות עד 500 מטר) 35.00 מ' מציר הקו
- ו. מהנקודה הקרובה ביותר לאורך רשת 1.00 מ'
- ז. מהנקודה הקרובה ביותר לשנאי על עמוד 3.00 מ'
- אין לבנות מעל לכבלי חשמל תת-קרקעיים ולא במרחק הקטן מ-3 מטר מכבלים מתח גבוה ו 0.5 מטר מכבלים מתח נמוך.
- אין לחפור מעל ובקרבת לכבלי חשמל תת-קרקעיים, אלא רק לאחר קבלת אישור והסכמה מחברת החשמל.
- המרחקים האנכיים והמזעריים מקווי חשמל עד לפני כביש סופיים ייקבעו לאחר תאום וקביעת הנחיות עם חברת החשמל.


6.3**ביוב, ניקוז, מים, תברואה**

- ביוב:
- כל המבנים יחוברו לרשת ביוב מרכזית ע"ח מבקש ההיתר עפ"י הנחיית ובאישור הרשות המקומית, לא יצא היתר בנייה אלא אחרי חיבור המגרש למערכת ביוב מרכזית עפ"י תוכנית מאושרת ע"י משרד הבריאות. תנאי להוצאת היתר בניה יהיה הפעלת מיתקן הביוב שישרת את הישוב כפתרון קצה.
- ניקוז:
- ניקוז השטח ממני גשמים יבוצע באמצעות צינורות תת קרקעיים עפ"י תוכנית ניקוז, שתאושר ע"י מהנדס הרשות המקומית ותבוצע לשביעות רצונו ותהווה תנאי להוצאת היתר הבנייה.
- אספקת מים:
- אסור להניח רשת צינורות לאספקת מים לבנינים לאורך או מתחת כל דרך או בכל מגרש שהוא בלי תעודת היתר מאת הוועדה המקומית.

6.3 ביוב, ניקוז, מים, תברואה	
<p>- שום צינור לאספקת מים לא יונח אלא באישורו של המהנדס ולפי הוראותיו, או בהתאם לתוכנית אספקת מים שאושרה על ידי המהנדס.</p> <p>- לאחר קבלת הודעה של לפחות שבוע ימים מראש, חייבים בעלי הקרקעות לתת זכות מעבר חופשי לצינורות לאספקת מים בתוך נכסיהם, בתנאי שהצינורות יונחו מחוץ לשטח המיועד להקמת בנינים ובתנאי שלאחר הנחתם יוחזר הנכס לבעליו במצב שלפניה.</p> <p>- לא יחפר באר או בור מים, ולא תבנה בריכת מים ולא תותקן משאבה על באר, ללא היתר מאת הוועדה המקומית.</p> <p>הרחקת אשפה:</p> <p>מקום המכילים לאסיפת אשפה יקבע בתאום עם מהנדס הרשות המקומית ובאישורו.</p>	



6.4 ניהול מי נגר	
<ol style="list-style-type: none"> 1. במגרשי המגורים לפחות 15% משטח המגרש יהיו פנויים מכל בינוי, פיתוח או ריצוף והם יהיו שטחים חדירי מים למטרות חלחול לתת הקרקע. 2. ינקטו אמצעים להקטנת הנגר העילי במגרש ע"י שימור וניצול מי הנגר העילי, שהייתם והחדרתם לתת הקרקע וע"י כך הגדלת ההחדרה של מי הגשם למי התהום. 3. מרבית מי הגשמים יפנו להחדרה לתת הקרקע ורק עודפים יופנו למערכת הניקוז. 4. התכנון המפורט יערך להכוונת עודפי נגר, בעת עוצמות גשם גדולות, לאזורים ציבוריים. 5. שטחי ההחדרה לתת הקרקע יהיו נמוכים ממפלס פתחי הביוב. 	




6.5 ניהול מי נגר	
<p>א. השטחים המיועדים לפיתוח - השטחים יפותחו באופן שיבטיח שימור של מי הנגר העילי, וכמפורט להלן:</p> <ol style="list-style-type: none"> א. במגרשי המגורים לפחות 15% משטח המגרש יהיו פנויים מכל בינוי פיתוח או ריצוף והם יהיו שטחים חדירי מים למטרות חלחול לתת הקרקע. א. ינקטו אמצעים להקטנת הנגר העילי ע"י שימור וניצול מי הנגר העילי שהייתם והחדרתם לתת הקרקע וע"י כך הגדלת ההחדרה של מי הגשם למי התהום. א. מרבית מי הגשמים יופנו להחדרה לתת הקרקע ורק עודפים יופנו למערכת הניקוז. א. התכנון המפורט יערך להכוונת עודפי נגר. בעת עוצמות גשם גדולות לאזורים ציבוריים. א. שטחי ההחדרה לתת הקרקע יהיו נמוכים ממפלס פתחי הביוב. <p>ב. תכנון שטחים ציבוריים פתוחים - בתחום התכנית יובטח קליטה, שהייה והחדרה של מי נגר עילי באמצעות שטחי חלחול ישירים, או מתקני החדרה. השטחים הקולטים את מי הנגר העילי בתחום שטחים ציבוריים פתוחים יהיו נמוכים מסביבתם. כל זאת ללא פגיעה בתפקוד ובשימושים של שטחים אלה כשטחים ציבוריים פתוחים.</p> <p>ג. תכנון דרכים וחניות - בתכנון דרכים וחניות ישולבו רצועות של שטחים מגוננים סופגי מים וחדירים ויעשה שימוש בחומרים נקבוביים וחדירים.</p>	



6.6 פסולת בניין	
<ol style="list-style-type: none"> 1. לא יאושר היתר אלא לפי נוהל המבטיח סילוק מסודר של פסולת הבניה, בהתאם לתקנות התכנון והבניה (היתר, תנאים ואגרות), (טיפול בפסולת בנין), התשס"ה-2005, וכמפורט להלן: <ol style="list-style-type: none"> (1.1) קבלת הערכת כמות פסולת הבניין המשוערת מביצוע פרויקט בניה, הריסה או סלילה מבעל ההיתר לפני הוצאת ההיתר. (1.2) הצבת דרישה בהיתר הבניה שתמוחזר או שיעשה בה שימוש חוזר באתר, לאתר 	

פסולת בניין	6.6
<p>מוסדר(אתר סילוק, אתר טיפול או תחנת מעבר).</p> <p>3.1. בדיקת קיום אישורים על כניסה של פסולת יבשה בכמות שהוערכה (פחות או יותר) לאתר המוסדר, על שם בעל ההיתר ותוך ציון פרטי ההיתר, וזאת לפני מתן תעודת גמר וטופס חיבור לתשתיות.</p> <p>2. חובת גריסה - היתר בניה למבנה יכלול הוראות המחייבות מיחזור של פסולת הבניין שתיווצר, בהיקף מוערך של 50% או יותר, בהתאם לסוג הפסולת.</p> <p>3. חציבה ומילוי - היתר יציג פתרון לאיזון בין חפירה ומילוי. ובהעדר איזון יועברו עודפי חציבה למילוי בפרויקט אחר או לאוגר בניינים מוסדר לצורך שימוש עתידי בפרויקטים אחרים.</p> <p>מילוי באמצעות עודפי חציבה מפרויקט אחר או מאוגר בניינים .</p> <p>מילוי באמצעות פסולת יבשה אינרטיית .</p> <p>3.1. הועדה המקומית ראשית לפטור מחובת איזון בתנאים מיוחדים שירשמו בהחלטתה ולאחר התייעצות עם נציג המשרד להגנת הסביבה .</p> <p>4. עבודות שאינן טעונות היתר- נוהל כאמור בסעיף (1) יוחל על עבודות חציבה, חפירה, מילוי, בנייה ושיפוץ שאינן טעונות היתר ע"י ידי הרשות הציבורית האחראית על אותן עבודות.</p>	
פיקוד העורף	6.7
<p>תנאי למתן היתר בניה יהיה ? אישור פיקוד העורף לפתרונות המיגון בתחום המגרש.</p>	
קולטי שמש על הגג	6.8
<p>א. בגגות שטוחים יוצבו קולטים לדודי שמש כחלק אינטגרלי מתכנון הגג או המעקה.</p> <p>ב. בגגות משופעים יוצבו קולטים לדודי שמש כשהם צמודים לגג המשופע והדוודים יותקנו בתוך חלל הגג.</p> <p>ג. הפתרון התכנוני טעון אישור מהנדס העיר.</p>	
תנאים למתן היתרי בניה	6.9
<p>א. היתרי בניה בתחום התכנית יינתנו לאחר שתוכן תכנית מדידה , ערוכה ע"י מודד מוסמך אשר תאושר ע"י מוסדות התכנון כחוק ותיישם בשטח.</p> <p>ב. בקשה להיתר בניה תובא לדיון בפני מוסדות התכנון רק לאחר שתחתם ע"י בעלי הנכס הרשומים על הקרקע.</p> <p>ג. כתנאי להיתר בניה יש להציג פתרון לחיבור המבנים למערכת הביוב המתפקדת של הישוב.</p> <p>ד. תנאי למתן היתר בנייה אישור תכנית הבינוי והסדרי התנועה ע"י הוועדה המקומית.</p> <p>ה. תנאי לקבלת היתר בניה יהיה הצגת פתרון להתחברות למערכת הביוב הציבורית.</p> <p>ו. תנאי למתן היתר בניה הריסת מבנים וחלקי מבנים המסומנים להריסה.</p> <p>ז. תנאי למתן היתר בניה הוא אישור תכנית בינוי למיצוי מלא של יחידות הדיור וזכויות הבניה במגרש.</p> <p>ח. ההיתר יהיה בשני שלבים : היתר ראשון לביצוע המרתפים, והיתר שני לשאר הבניין. מתן ההיתר השני יותנה בביצוע של ההיתר הראשון, והגשת דו"ח פיקוח שמאשר זאת. סטייה מהוראות אלו תהווה סטייה ניכרת.</p>	
חומרי חפירה ומילוי	6.10
<p>תנאי להיתר בניה - אישור מסמך לטיפול בחומרי חפירה ומילוי בהתאם להנחיות העדכניות של מינהל התכנון בנושא זה.</p> <p>פרויקטים בכל רמות התכנון (תוכניות מתאר מקומיות, תוכניות ברמה מפורטת, היתרי בנייה,</p>	




6.10	חומרי חפירה ומילוי
	מסמכים מפורטים לביצוע, הרשאות וכד' הכוללים עבודות עפר, ייבוא חומרי מילוי ו/או ייצוא חומרי חפירה מתחום הפרויקט בהיקף צפוי של מעל 100,000 ממ"ק יידרשו להציג נספח לטיפול בחומרי חפירה ומילוי.

6.11	היטל השבחה
	א. הוועדה המקומית תטיל ותגבה היטל השבחה בהתאם להוראות התוספת השלישית לחוק. ב. לא יוצא היתר בניה במקרקעין קודם ששולם היטל ההשבחה המגיע אותה שעה בשל אותם מקרקעין, או שניתנה ערבות לתשלום בהתאם להוראות החוק.

6.12	הריסות ופינויים
	א. מבנה/גדר המסומן בסימון הריסה הינו מבנה/גדר המיועדים להריסה. ב. המבנה/הגדר יהרסו כתנאי להוצאת היתר בניה או חפירה ראשון בתחום התכנית. ג. תנאי למימוש הזכויות בתא שטח אשר בו מצוין מבנה/גדר להריסה יהיה הריסת המבנה/הגדר. ד. היתר בניה יינתן רק לאחר ביצוע ההריסה בפועל של הבניינים/גדרות המסומנים בתשריט להריסה.

6.13	הנחיות מיוחדות
	- הסדרי הנגישות יהיו מותאמים לחוק התכנון והבניה ותקנותיו ובהתאם לתקנים המחויבים על פיהם. - נגישות הסביבה הבנויה ברשות הרבים. 1. מעלית נגישה: באם נדרשת מעלית, היא תתאים לשימוש אדם המתנייע בכסא גלגלים לפי התקן. 2. נגישות מבני מגורים יתאימו לתקנות התכנון והבניה (בקשה להיתר תנאים ואגרותיו) תיקון מס' 2/תשי"ע 2010 ? פרק ב-סימן א. 3. אין לייצר מהלך מדרגות בקו אחד, אל בהסטות ככל הניתן. 4. במקום בו קיימים הפרשי גובה יש לשאוף ככל האפשר באפשרות רמפת גישה. 5. במקומות בהם בלתי אפשרי ביצוע רמפה מסיבות טופוגרפיות / הנדסיות יש להקצות מעבר דרך החניה. 6. לא יותרו בליטות מעבר לגבולות המגרש.



7. ביצוע התכנית

7.1 שלבי ביצוע

מספר שלב	תאור שלב	התנייה
1	ביצוע תשתיות	
2	הפקת היתרים	

7.2 מימוש התכנית

מיד עם אישור התכנית