

**הוראות התכנית**

**תכנית מס' 304-0419697**

**חפ/מק/2451 - חלוצי התעשייה 14**

**חיפה**


**מחוז**

**מרחב תכנון מקומי חיפה**

**תכנית מתאר מקומית**

**סוג תכנית**

**אישורים**



ניתן לצפות במסמכי התכנית ובהחלטות בעניינה באתר תכנון זמין:

<http://mavat.moin.gov.il/MavatPS/Forms/SV3.aspx?ABC>

## דברי הסבר לתכנית

בתחום החלקה בנויים מבנה וסככות שונות.  
תכנית זו באה להסדיר את התכסית הקיימת בפועל וכן להסדיר את קוי הבנין לפי הבניה הקיימת בפועל, תוך כדי הריסת חלק מבנה בבעלות יזמת התכנית החורג לתחום הדרך.



תכנון זמין  
מונה הדפסה 11



תכנון זמין  
מונה הדפסה 11



תכנון זמין  
מונה הדפסה 11

דף ההסבר מהווה רקע לתכנית ואינו חלק ממסמכיה הסטטוטוריים.

## 1. זיהוי וסיווג התכנית

1.1 שם התכנית שם התכנית חפ/מק/2451 - חלוצי התעשייה 14

ומספר התכנית

מספר התכנית 304-0419697

1.2 שטח התכנית 1.354 דונם

1.4 סיווג התכנית סוג התכנית תכנית מתאר מקומית

האם מכילה הוראות של תכנית מפורטת כן

ועדת התכנון המוסמכת להפקיד את התכנית מקומית

לפי סעיף בחוק 62א (א) סעיף קטן 4, 62א (א) סעיף קטן 5

היתרים או הרשאות תכנית שמכוחה ניתן להוציא היתרים או הרשאות

סוג איחוד וחלוקה ללא איחוד וחלוקה

האם כוללת הוראות לענין תכנון תלת מימדי לא



## 1.5 מקום התכנית

### 1.5.1 נתונים כלליים

מרחב תכנון מקומי	חיפה
קואורדינאטה X	206618
קואורדינאטה Y	746367

### 1.5.2 תיאור מקום

החלקה נמצאת בפינת רחובות חלוצי התעשייה 14 ורחוב גיימס ווט באיזור התעשייה במפרץ חיפה.

### 1.5.3 רשויות מקומיות בתכנית והתייחסות לתחום הרשות, נפה

חיפה - חלק מתחום הרשות: חיפה

נפה חיפה

### 1.5.4 כתובות שבהן חלה התכנית

כניסה	מספר בית	רחוב	ישוב
	14	חלוצי התעשייה	חיפה

שכונה

### 1.5.5 גושים וחלקות בתכנית

מספר גוש	סוג גוש	חלק / כל הגוש	מספרי חלקות בשלמותן	מספרי חלקות בחלקן
11547	מוסדר	חלק	59	81

הכל על-פי הגבולות המסומנים בתשריט בקו הכחול.

### 1.5.6 גושים ישנים

לא רלוונטי

### 1.5.7 מגרשים / תאי שטח מתכניות קודמות שלא נרשמו כחלקות

לא רלוונטי

### 1.5.8 מרחבי תכנון גובלים בתכנית

לא רלוונטי



## 1.6 יחס בין התכנית לבין תכניות מאושרות קודמות

תאריך	מס' עמוד בילקוט פרסומים	מספר ילקוט פרסומים	הערה ליחס	סוג יחס	מספר תכנית מאושרת
16/08/2007	3916	5704	תכנית זו אינה פוגעת בהוראות תכנית תמא/ 34 / ב/ 4. הוראות תכנית תמא/ 34 / ב/ 4 תחולנה על תכנית זו. בהתאם לתמ"א 4/ב/34 התכנית חלה באזור רגיש להחדרת נגר עילי למי תהום.	כפיפות	תמא/ 34 / ב/ 4
18/05/2005	2640	5397	תכנית זו אינה פוגעת בהוראות תכנית תמא/ 38. הוראות תכנית תמא/ 38 תחולנה על תכנית זו.	כפיפות	תמא/ 38
11/12/2016	1404	7397	תכנית זו אינה פוגעת בהוראות תכנית תממ/ 6. הוראות תכנית תממ/ 6 תחולנה על תכנית זו.	כפיפות	תממ/ 6
21/04/1996	2831	4402	תכנית זו אינה פוגעת בהוראות תכנית חפ/ 1400 / יב. הוראות תכנית חפ/1400/יב ממשיכות לחול.	כפיפות	חפ/ 1400 / יב
11/08/1994	4663	4239	תכנית זו משנה רק את האמור בתכנית זו וכל יתר הוראות תכנית חפ/ 1400 / מר ממשיכות לחול.	שינוי	חפ/ 1400 / מר
30/03/1997	2833	4508	תכנית זו אינה פוגעת בהוראות תכנית חפ/ 1400 / שש. הוראות תכנית חפ/ 1400 / שש תחולנה על תכנית זו.	כפיפות	חפ/ 1400 / שש
15/02/1934		422	תכנית זו משנה רק את המפורט בתכנית זו וכל יתר הוראות תכנית חפ/ 229 ממשיכות לחול.	שינוי	חפ/ 229

מספר תכנית מאושרת	סוג יחס	הערה ליחס	מספר ילקוט פרסומים	מס' עמוד בילקוט פרסומים	תאריך
חפ/ מק/ 1400/ יג	שינוי	תכנית זו משנה רק את האמור בתכנית זו וכל יתר הוראות תכנית חפ/ מק/ 1400/ יג ממשיכות לחול.	4436		15/08/1996
חפ/ מק/ 1400/ תט	כפיפות	תכנית זו אינה פוגעת בהוראות תכנית חפ/ מק/ 1400/ תט. הוראות תכנית חפ/ מק/ 1400/ תט תחולנה על תכנית זו.	4536	4037	26/06/1997
חפ/ 1622	כפיפות	תכנית זו אינה פוגעת בהוראות תכנית חפ/ 1622. הוראות תכנית חפ/ 1622 תחולנה על תכנית זו.	2402	841	05/01/1978
חפ/ 222	כפיפות	תכנית זו אינה פוגעת בהוראות תכנית חפ/ 222. הוראות תכנית חפ/ 222 תחולנה על תכנית זו.	782		12/05/1938
חפ/ 301	שינוי	תכנית זו משנה רק את האמור בתכנית זו וכל יתר הוראות תכנית חפ/ 301 ממשיכות לחול.	0		01/10/1936
חפ/ מק/ 1400/ יב/ 1	שינוי	תכנית זו משנה רק את האמור בתכנית זו וכל יתר הוראות תכנית חפ/ מק/ 1400/ יב/ 1 ממשיכות לחול.	4626		08/03/1998



תכנון זמין  
מונה הדפסה 11



תכנון זמין  
מונה הדפסה 11



תכנון זמין  
מונה הדפסה 11

## 1.7 מסמכי התכנית

נכלל בהוראות התכנית	תיאור המסמך	תאריך יצירה	עורך המסמך	תאריך עריכה	מספר עמודים / גליון	קנה מידה	תחולה	סוג המסמך
כן			יוסף פרוכטר				מחייב	הוראות התכנית
לא	תשריט מצב מוצע		יוסף פרוכטר		1	1: 250	מחייב	תשריט מצב מוצע
לא		29/07/2018	יוסף פרוכטר	29/07/2018	1	1: 200	מנחה	בינוי
לא		20/11/2017	יוסף פרוכטר	20/11/2017	1	1: 250	מנחה	מצב מאושר

כל מסמכי התכנית מהווים חלק בלתי נפרד ממנה, משלימים זה את זה ויקראו כמקשה אחת. במקרה של סתירה בין המסמכים המחייבים לבין המנחים יגברו המסמכים המחייבים. במקרה של סתירה בין המסמכים המחייבים לבין עצמם תגברנה ההוראות על התשריטים



**1.8 בעלי עניין/ בעלי זכויות בקרקע / עורך התכנית ובעלי מקצוע****1.8.1 מגיש התכנית**

מקצוע/ תואר	סוג	שם	מספר רשיון	שם תאגיד	ישוב	רחוב	בית	טלפון	פקס	דוא"ל
	פרטי	לאה גולדנברג			חיפה	רבין אסתר	22	077-7894840	077-7894840	glea2000@ mail.com

**1.8.2 יזם**

סוג	שם	מספר רשיון	שם תאגיד	ישוב	רחוב	בית	טלפון	פקס	דוא"ל
פרטי	לאה גולדנברג			חיפה	רבין אסתר	22	077-7894840	077-7894840	glea2000@gmail.co m

**1.8.3 בעלי עניין בקרקע**

סוג	תיאור	שם	מספר רשיון	שם תאגיד	ישוב	רחוב	בית	טלפון	פקס	דוא"ל
בעלים				חברת גב ים בע"מ	חיפה	סחרוב אנדרה	9	04-6644200	04-8533567	
חוכר		לאה גולדנברג			חיפה	רבין אסתר	22	077-7894840	077-7894840	glea2000@gmail.co m

הערה כללית לבעלי עניין בקרקע: גבי גולדנברג לאה היא היורשת של בעלה גולדנברג שמעון ז"ל, שהיה היורש של הוריו גולדנברג ציפורה ויוסף ז"ל.

**1.8.4 עורך התכנית ובעלי מקצוע**



מקצוע/ תואר	סוג	שם	מספר רשיון	שם תאגיד	ישוב	רחוב	בית	טלפון	פקס	דוא"ל
הנדסאי אדריכלות	עורך ראשי	יוסף פרוכטר	ה/6448	יסרון בע"מ- הנדסה ממוחשבת	חיפה	דישראלי	57	04-8343186	04-8343185	yosi@isron.c o.il
מודד מוסמך	מודד	אפרים לבנברג	503		חיפה	שד בן גוריון	32	04-8536607	04-8512884	alinator@leven berg.co.il



תכנון זמין  
מונה הדפסה 11



תכנון זמין  
מונה הדפסה 11

**1.9 הגדרות בתכנית**

לא רלוונטי

תכנון זמין  
מונה הדפסה 11

כל מונח אשר לא הוגדר בתכנית זו, תהיה נודעת לו המשמעות הנתונה לו בחוק התכנון והבניה התשכ"ה – 1965 (להלן "החוק") או בתקנות שהותקנו מכוחו, וזאת בהיעדר כוונה אחרת משתמעת.

**2. מטרת התכנית ועיקרי הוראותיה****2.1 מטרת התכנית**

הסדרת הבניה הקיימת בתחום התכנית.

**2.2 עיקרי הוראות התכנית**

א. קביעת קווי בניין לפי הבניה הקיימת ועפ"י סעיף 62א (א) (4) לחוק.

ב. שינוי בתכנית ל 80% משטח החלקה עפ"י סעיף 62א (א) (5) לחוק.

תכנון זמין  
מונה הדפסה 11**3. טבלת יעודי קרקע ותאי שטח בתכנית****3.1 טבלת יעודי קרקע ותאי שטח בתכנית**

יעוד	תאי שטח
דרך מאושרת	201
תעשייה	101


סימון בתשריט	יעוד	תאי שטח כמופים
מבנה להריסה	דרך מאושרת	201
מבנה להריסה	תעשייה	101
קו חשמל מתח גבוה	דרך מאושרת	201

**3.2 טבלת שטחים****מצב מאושר**

יעוד	מ"ר	אחוזים
דרך מאושרת	549	40.55
תעשייה קלה	805	59.45
סה"כ	1,354	100

**מצב מוצע**

יעוד	מ"ר מחושב	אחוזים מחושב
דרך מאושרת	548.79	40.53

תכנון זמין  
מונה הדפסה 11

מצב מוצע		
אחוזים מחושב	מ"ר מחושב	יעוד
59.47	805.39	תעשייה
100	1,354.18	סה"כ



**4. יעודי קרקע ושימושים**

<b>4.1</b>	<b>תעשייה</b>
<b>4.1.1</b>	<b>שימושים</b>
	תעשייה, תעשייה קלה, מסחר ותעשייה עתירת ידע,.
<b>4.1.2</b>	<b>הוראות</b>
א	<b>בינוי ו/או פיתוח</b> כל הוראות הבינוי יהיו עפ"י התכניות המאושרות.
<b>4.2</b>	<b>דרך מאושרת</b>
<b>4.2.1</b>	<b>שימושים</b>
	תשמש למעבר כלי רכב והולכי רגל, כמוגדר בפרק א' לחוק התכנון והבניה, לרבות תשתיות עירוניות (מים, ביוב, ניקוז, חשמל ותקשורת) ולמעט מסילת ברזל.
<b>4.2.2</b>	<b>הוראות</b>
א	<b>דרכים</b> סלילת דרכים ומעברים להולכי רגל: א. מבקשי היתר הבניה ישלמו היטל דרכים כחוק. ב. ביצוע הדרכים, המדרכות והמעברים להולכי רגל יעשה עפ"י תכניות שתאושרנה ע"י מנהל אגף דרכים, תנועה וגנים בעירייה. ג. בסלילה ושיקום הדרכים נכלל: קירות תומכים ומעקות, מדרכות, התקנת הניקוז למי גשם, נטיעת עצים ו/או העתקותם, תאורה כולל עמודים, פנסים והעתקת עמודי חשמל וכן שינויים בהסדרי תנועה לפי דרישת מנהל אגף דרכים, תנועה וגנים בעירייה. המבנה המסומן להריסה שבעלות היזם ופולש לתחום הדרך יפונה וייהרס כתנאי למתן היתר בניה. ד. במסגרת היתר הבניה הכניסות והיציאות למגרש יתואמו מול מחלקת דרכים של עיריית חיפה.
ב	<b>חשמל</b> סימון מהתשריט: <b>קו חשמל מתח גבוה</b> קו חשמל מתח גבוה הגובל בתחום המגרש, יוטמן בקרקע על פי הנחיות ודרישות חברת החשמל לישראל בע"מ. על היזם לפנות לחברת החשמל ולפתוח הזמנה להעתקת רשת החשמל.



## 5. טבלת זכויות והוראות בניה - מצב מוצע

קו בנין (מטר)	מספר קומות	גובה מבנה- מעל הכניסה הקובעת (מטר)	מספר יח"ד	תכסית (% מתא שטח)	שטחי בניה (מ"ר)				גודל מגרש (מ"ר)	תאי שטח	יעוד		
					מעל הכניסה הקובעת		מתחת לכניסה הקובעת						
					עיקרי	שרות	עיקרי	שרות					
קדמי (3)	אחורי (3)	צידי- שמאלי (3)	צידי- ימני (3)	מעל הכניסה הקובעת 5	20	80			(2)	1811	גודל מגרש כללי (1) 805	101	תעשייה

האמור בטבלה זו גובר, במקרה של סתירה, על הוראות כלליות אחרות, בין בהוראות התכנית ובין בתשריט המצב המוצע. גם בטבלה עצמה גוברת הוראה מפורטת על הוראה כללית

שטחי הבניה המפורטים בטבלה שלעיל כוללים את כל שטחי הבניה המירביים בתכנית זו

הערות לטבלת זכויות והוראות בניה – מצב מוצע:

- (1) שטח המגרש הנותר לאחר הפקעת הדרך.
- (2) שטחי השירות עפ"י תכנית חפ/1400/שש.
- (3) כמפורט בתשריט.







תכנון זמין  
מונה הדפסה 11



תכנון זמין  
מונה הדפסה 11

**6. הוראות נוספות**

 <p>תכנון זמין מונה הדפסה 11</p>	<p><b>6.1 אדריכלות</b></p> <p>שמירה על הצורה החיצונית של הבנינים :</p> <p>א. לא תותר כל פעולה שתהיה בה פגיעה בשלמות הצורה החיצונית של הבנין כולל צביעה, סיוד, סגירה או פתיחה של פתחים ומרפסות, התקנת סבכות, מעקות ומזגנים שלא עפ"י התכנית שאושרה בעת מתן היתר בניה.</p> <p>ב. כל התשתיות תהיינה תקניות ותת קרקעיות ותתחברנה למבנים בצורה פנימית כגון: חשמל, מים, גז, ביוב, טלפון, מחשבים, טלויזיה בכבלים וכד'. לא יותקנו כל צינורות על הקירות החיצוניים של הבנינים.</p> <p>ג. לא תותר התקנת מזגנים ו/או מעבים חיצוניים בקירות החיצוניים של המבנים, אלא במקומות שיקבעו בתכנית שתאושר ע"י הועדה המקומית. הבקשה להיתר של המבנים תכלול פתרון למיזוג אויר בצורה שימנעו מפגעי רעש ופגיעה בחזיתות.</p> <p>ד. אופי החזיתות, חומרי גמר, קירוי ושילוט יהיו על פי ההנחיות המרחביות לאיזור תעשייה.</p>	<p><b>6.1</b></p>
 <p>תכנון זמין מונה הדפסה 11</p>	<p><b>6.2 בינוי ו/או פיתוח</b></p> <p>1. פיתוח המגרש : על בעלי היתר הבניה לבצע את כל עבודות הפיתוח בתחום מגרשם כולל קירות תומכים, מדרגות, רמפות, ניקוז, נטיעות ו/או גינון, תאורה, ריצוף, מעקות וכו'. הכל בהתאם לתוכנית הבינוי והפיתוח שתאושר ע"י משרד מהנדס העיר כתנאי למתן היתר בניה.</p> <p>בעלי היתר הבניה או הבאים במקומם, יהיו אחראים על תחזוקת השטחים סביב הבנינים במצב תקין ונקי ופנויים מכל מכשול.</p> <p>2. גדרות ומעקות : גדרות ומעקות בשטח תכנית זו יהיו חלק בלתי נפרד מתכנית הבינוי והפתוח שתוגש לאישור מהנדס העיר במסגרת הבקשה להיתר בניה.</p>	<p><b>6.2</b></p>
 <p>תכנון זמין מונה הדפסה 11</p>	<p><b>6.3 חניה</b></p> <p>החניה תהיה על פי התקן התקף בעת מתן היתר הבניה.</p>	<p><b>6.3</b></p>
 <p>תכנון זמין מונה הדפסה 11</p>	<p><b>6.4 איכות הסביבה</b></p> <p>מניעת מטרדים בעת הבניה :</p> <p>מתן היתר בניה מותנה בהתחייבות היזמים למנוע מטרדים בעת הבניה כדלהלן :</p> <p>א. הבניין יכוסה במשך כל העת הבניה ע"י פיגומים ויריעות חוצצות אשר תפקידן יהיה הפרדת הבנין מהבנינים השכנים והסביבה.</p> <p>ב. אחסון חומרי גלם בתפזורת בתחומי המגרש יעשה תוך כיסויים או גידורם ע"י מחיצות, כך שלא יגרמו מפגעי אבק לסביבה.</p> <p>ג. לצורכי עבודות הבניה יעשה שימוש אך ורק בחשמל מהרשת.</p> <p>ד. במהלך הבניה תוצא פסולת הבנין באמצעות שרוללים, תרכוז במיכלי אשפה ותפונה לאתר עירוני לשפיכת פסולת בנין.</p>	<p><b>6.4</b></p>

איכות הסביבה	6.4
<p>ה. העבודות יתבצעו תוך הפרעה מינימלית לדיירי הבניינים ונקיטת כל אמצעי הבטיחות להגנתם.</p> <p>איכות אויר: לא תהיה פליטה של מזהמים לאוויר.</p> <p>שפכים: שפכים הנוצרים בעסק אשר אינם סניטריים יזרמו למערכת הביוב העירונית רק לאחר שעברו טיפול קדם בתחום המגרשו והובאו לאיכות של שפכים סניטאריים.</p> <p>ריח: לא ייגרמו מטרדי ריח לסביבה.</p> <p>רעש: מפלסי הרעש יעמדו בתקנות למניעת מפגעים (רעש בלתי סביר) - 1990, הן בתוך אזור התעסוקה, מסחר, הסעדה ומלאכה והן באזורי המגורים ומבני הציבור הרגישים לרעש בסביבה.</p> <p>מקורת אנרגיה: יותר שימוש בחשמל, בגז ובאנרגיה מתחדשת בלבד. שימוש בסולר יותר להסקה בלבד.</p> <p>חומרים מסוכנים: ייאסר שימוש מכל סוג שהוא בחומר מסוכן או רעיל כהגדרתם בחוק חומרים מסוכנים התשנ"ג-1993.</p> <p>מניעת זיהום קרקע ומי תהום: לא תותר אחסנה פתוחה (בחצר) של חומרים העלולים לגרום לזיהום קרקע, מי תהום ומים עיליים, אלא אם כן הם יוקמו בתוך מאצרות המסוגלות לקלוט את כל כמות הנוזלים. המאצרות יהיו אטומות לחלוטין ומקורות כך שתמנע כניסת גשמים לתוכן. תהיה הפרדה ביו מערכות הניקוז ומערכת השפכים.</p>	



חשמל	6.5
<p>חשמל: 1) תנאי למתן היתר בניה יהיה - תאום עם חברת החשמל בדבר תכנון והקמת תחנות משנה, חדרי שנאים ו/או חדר מיתוג, פרטי קווי חשמל עיליים ותת קרקעיים, והנחיות לגבי מרחקי בניה ומגבלות שימוש מקווי חשמל עיליים ותת קרקעיים קיימים ומתוכננים.</p> <p>2) איסור בניה בקרבת מתקני חשמל: לא יינתן היתר בניה לשימושים כגון מגורים, מסחר, תעשייה ומלאכה, מלונות ומבני ציבור, בקרבת מתקני חשמל קיימים או מאושרים, אלא במרחקים המפורטים להלן: א. קו חשמל מתח נמוך - תיל חשוף 3.00 מ' מהתיל הקיצוני/מהכבל/מהמתקן. ב. קו חשמל מתח נמוך - תיל מבודד (תאם על עמוד) 2.00 מ' מהתיל הקיצוני/מהכבל/מהמתקן. - תיל מבודד צמוד למבנה 0.3 מ' מהתיל הקיצוני/מהכבל/מהמתקן.</p>	



חשמל	6.5
<p>ג. קו חשמל מתח גבוה עד 33 ק"ו - תיל חשוף או מצופה 5.00 מ' מהתיל הקיצוני/מהכבל/מהמתקן.</p> <p>ד. קו חשמל מתח גבוה עד 33 ק"ו - כבל אווירי מבודד (כא"מ) 2.00 מ' מהתיל הקיצוני/מהכבל/מהמתקן.</p> <p>ה. קו חשמל מתח עליון - 160-110 ק"ו - 20.00 מ' מציר הקו.</p> <p>ו. קו חשמל מתח על-עליון 400 ק"ו - 35.00 מ' מציר הקו.</p> <p>ז. כבלי חשמל מתח נמוך - 0.50 מ' מהתיל הקיצוני/מהכבל/מהמתקן.</p> <p>ח. כבלי חשמל מתח גבוה - 3.00 מ' מהתיל הקיצוני/מהכבל/מהמתקן.</p> <p>ט. כבלי חשמל מתח עליון - בתאום עם חברת החשמל.</p> <p>י. ארון רשת - 1.00 מ' מהתיל הקיצוני/מהכבל/מהמתקן.</p> <p>על אף האמור לעיל תתאפשר הקמתם של מבנים ו/או מתקני חשמל במרחקים הקטנים מהנקוב לעיל ובלבד שבוצע תיאום עם חברת החשמל ובכפוף לכל דין.</p> <p>להקמת מבני תשתית יעשה תיאום פרטני בין בעל התשתית לבין חברת החשמל.</p> <p>לפני תחילת ביצוע עבודות חפירה או בניה יבדוק המבצע את קיומם האפשרי של כבלי ו/או קווי חשמל קיימים או מאושרים.</p> <p>אין לחפור ולבצע עבודות בניה כלשהי מעל ובקרבה של פחות מ 3 מ' מכבלי החשמל אלא לאחר קבלת אישור מחברת החשמל.</p> <p>תאורה :</p> <p>מבקשי היתר הבניה ישלמו היטל תאורה כחוק.</p> <p>תחנות טרנספורמציה :</p> <p>לא תורשנה הקמת תחנות טרנספורמציה על עמוד בשטח תכנית זו. הקמת תחנת טרנספורמציה בתחומי המגרש תהיה בהתאם לדרישות חברת החשמל לישראל ובכפוף לתכנית חפ/מק/1400 ת"ט.</p>	



ביוב, ניקוז, מים, תברואה	6.6
<p>לפני התחלת תכנון המבנים לקראת הגשת בקשה להיתר בניה, על היזם ו/או מבקש היתר הבניה לפנות לתאגיד מי כרמל ומחלקת ניקוז באגף שפ"ע לצורך קבלת הנחיות לאופן הגשת נספח סניטרי למים, ביוב וניקוז.</p> <p>הבקשה להיתר בניה תכלול נספח סניטרי למים וביוב מאושר ע"י תאגיד מי כרמל ונספח ניקוז מאושר ע"י מחלקת ניקוז באגף שפ"ע.</p> <p>תנאי למתן היתר בניה יהיה הגשת נספח סניטרי בהתאם לדרישות מחלקת הניקוז באגף שפ"ע.</p> <p>מבקשי היתר הבניה ישלמו היטלי ביוב ותיעול ואגרות מים כחוק.</p> <p>בהיתר הבניה יקבעו תנאים אשר יבטיחו כי במידה ויפגעו צינורות קיימים ו/או יגרמו נזקים אחרים בעקבות העבודות, המצב יוחזר לקדמותו.</p> <p>אספקת מים :</p> <p>מתן היתר בניה מותנה באישור תכנית המים בנספח הסניטרי ע"י תאגיד מי כרמל.</p>	





	<p align="center"><b>ביוב, ניקוז, מים, תברואה</b></p>	<p align="center"><b>6.6</b></p>
 <p>תכנון זמין מונה הדפסה 11</p>	<p>לפני התחלת תכנון המבנים בשטח בו עובר צינור מים עירוני, על היזם ו/או מבקש היתר הבניה להתקשר עם תאגיד מי כרמל לצורך קבלת הוראות בקשר לשמירה על שלמות צינור המים הקיים או העתקתו למקום אחר אם ידרש הדבר.</p> <p>כל שינוי בתוואי קווי המים הקיימים ובמיקום מגופים ואביזרים אחרים שייגרם עקב ביצוע התכנית, יבוצע על פי תכניות מאושרות ע"י תאגיד מי כרמל, ע"ח מבקשי היתר הבניה ו/או בעלי הקרקע.</p> <p>קוטר חיבור צרכן וגודל מד מים ראשי יקבע על פי הנחיות תאגיד מי כרמל ובהתאם לדרישות שרותי הכבאות.</p> <p>מיקום חיבור צרכן יקבע על פי הנחיות של מחלקת מידע תכנון עיר.</p> <p>על מתכנן הבניין לכלול בבקשה להיתר בניה סימון מיקום מד המים הכללי, מיקום מוני המים הפרטיים ופרט חיבורי מוני המים הפרטיים לבנינים הכלולים בבקשה, מאושר ע"י תאגיד מי כרמל בהתאם להוראות תכנית זו.</p> <p align="right">ביוב :</p> <p>מתן היתר בניה מותנה באישור תכניות הביוב בנספח הסניטרי ע"י תאגיד מי כרמל.</p> <p>לא יינתן אישור אכלוס לשימוש בבנין לפני שיחובר לקו הביוב הציבורי הקיים, ולפני מתן אישור מנהל תאגיד מי כרמל שהחיבור בוצע לשביעות רצונו.</p> <p align="right">ניקוז-תיעול :</p> <ol style="list-style-type: none"> <li>1. תנאי למתן היתר בניה יהיה כי כל בניה ו/או הרחבה תחייב פיתרון ניקוז מקומי ע"ח בעלי הנכס.</li> <li>2. השטח הכלול בתכנית זו ממוקם בתחום המוגדר לפי תמ"א 4/ב/34 כאזור רגיש להחדרת מים נגר עילי.</li> <li>מי הנגר העילי יופנו למערכת הניקוז המקומית.</li> <li>3. לא יינתן אישור אכלוס לשימוש בבנין לפני שמערכת הניקוז של הבניין חוברה לקו התיעול הציבורי הקיים, ו/או בוצע פתרון ניקוז אחר הכל באשור מחלקת ניקוז.</li> <li>4. תנאי למתן היתר בניה יהיה כי בכל בניה חדשה יש להתאים את גובה מפלס 0.00 לגובה מפלס מאושר ע"י רשות ניקוז הקישון.</li> <li>5. כתנאי למתן היתר בניה, לבניה חדשה יש לעמוד במפלסי הצפה בארועי זרימה 1:100 שנה כנדרש מהוראות תמ"א 4/ב/34.</li> </ol> <p align="right">אשפה :</p> <p>מתקנים לאצירת אשפה והרחקתה עבור המבנים יאותרו בתחומי המגרש ויאושרו על ידי מחלקת התברואה העירונית.</p>	
 <p>תכנון זמין מונה הדפסה 11</p>	<p align="center"><b>תקשורת</b></p> <p>קוי טלפון כבלים ותקשורת :</p> <p>קווי טלפון וכל סוגי תקשורת אחרים יהיו תת קרקעיים בתחומי תכנית זו. כל החיבורים למבנים ומתקנים יהיו תת קרקעיים ו/או בתוך המבנים.</p>	<p align="center"><b>6.7</b></p>
	<p align="center"><b>איחוד וחלוקה</b></p> <p>א. גבולות חלקות הקרקע הנוכחיים שאינם מזדהים עם גבולות האזורים והדרכים הקבועים בתכנית זו בטלים.</p>	<p align="center"><b>6.8</b></p>

<b>6.8</b>	<b>איחוד וחלוקה</b>
	<p>ב. השטחים יאוחדו עד כדי יצירת מגרשים מוצעים, שכל אחד מהם כולל שטח רציף בעל סיווג אחיד המותחם ע"י קווי רחובות וגבולות כמתואר בתשריט.</p> <p>ג. על יוזמי תוכנית זו/או הבאים במקומם, להכין מפת איחוד וחלוקה לצורכי רישום, ולאשרה במוסדות התכנון כתנאי לקבלת היתר.</p> <p>ד. תשריט לצרכי רישום יירשם בלשכת רשם המקרקעין בהתאם לחוק.</p>
<b>6.9</b>	<b>הפקעות ו/או רישום</b>
	<p>כל השטחים המיועדים בהתאם לתכנית זו לאתרים לבניני ציבור, דרכים ולשטחים ציבוריים פתוחים נועדים להפקעה על פי סעיפים 188, 189, 190 לחוק התכנון והבניה וירשמו על שם עיריית חיפה כשהם חופשיים מכל חוב או שיעבוד ופנויים מכל מבנה, דייר או חפץ.</p>
<b>6.10</b>	<b>חיזוק מבנים, תמא/ 38</b>
	<p>היתר לתוספות הבניה למבנה קיים מותנה בבדיקה בדבר הצורך בחיזוק המבנה הקיים לפי הוראות תקן ישראלי ת"י 413.</p>
<b>6.11</b>	<b>פיקוד העורף</b>
	<p>מקלטים ומרחבים מוגנים : לא יוצא כל היתר בניה אלא אם כלול בו מקלט ו/או מרחבים מוגנים ו/או כל פתרון אחר באישור מהנדס הג"א.</p>
<b>6.12</b>	<b>שרותי כבאות</b>
	<p>מערכות כיבוי אש : מפה מצבית שתוכן על פי הוראות תכנית זו תכלול סימון הידרנטים קיימים מרחק של עד 50 מ' מגבולות הנכס. אישור איגוד ערים לכבאות לבקשה להיתר ינתן על רקע מפה זו, בהתיחס להדרנטים קיימים ובהתאם לחוק.</p>
<b>6.13</b>	<b>הריסות ופינויים סימון בתשריט : מבנה להריסה</b>
	<p>המבנה המסומן להריסה שבבעלות היזם ופולש לתחום הדרך יפונה וייהרס כתנאי למתן היתר בנייה.</p>
<b>6.14</b>	<b>היטל השבחה</b>
	<p>היטל השבחה ישולם כחוק.</p>
<b>7</b>	<b>ביצוע התכנית</b>
<b>7.1</b>	<b>שלבי ביצוע</b>
<b>7.2</b>	<b>מימוש התכנית</b>
	ל"ר



תכנון זמין  
מונה הדפסה 11



תכנון זמין  
מונה הדפסה 11



תכנון זמין  
מונה הדפסה 11