

הוראות התכנית

תכנית מס' 304-0531004

חפ/מק/948/ז ברח' מור 6 כבאביר חיפה

חיפה


מחוז

מרחב תכנון מקומי חיפה

תכנית מתאר מקומית

סוג תכנית

אישורים



ניתן לצפות במסמכי התכנית ובהחלטות בעניינה באתר תכנון זמין :

<http://mavat.moin.gov.il/MavatPS/Forms/SV3.aspx?ABC>

דברי הסבר לתכנית

סגירת חללים פנימיים ברח' מור 6 (חלק לגליזציה וחלק סגירה חדשה) בתוך נפח הבניין הקיים.



תכנון זמין
מונה הדפסה 10



תכנון זמין
מונה הדפסה 10



תכנון זמין
מונה הדפסה 10

דף ההסבר מהווה רקע לתכנית ואינו חלק ממסמכיה הסטטוטוריים.

1. זיהוי וסיווג התכנית

1.1 שם התכנית ומספר התכנית שם התכנית חפ/מק/948/ז ברח' מור 6 כבאביר חיפה

מספר התכנית 304-0531004

1.2 שטח התכנית 2.069 דונם

1.4 סיווג התכנית סוג התכנית תכנית מתאר מקומית

האם מכילה הוראות של תכנית מפורטת כן

ועדת התכנון המוסמכת להפקיד את התכנית מקומית

לפי סעיף בחוק 62א (א) (1) (א) (2)

היתרים או הרשאות תכנית שמכוחה ניתן להוציא היתרים או הרשאות

סוג איחוד וחלוקה ללא איחוד וחלוקה

האם כוללת הוראות לענין תכנון תלת מימדי לא



1.5 מקום התכנית

1.5.1 נתונים כלליים

מרחב תכנון מקומי	חיפה
קואורדינאטה X	197113
קואורדינאטה Y	745900

1.5.2 תיאור מקום

רחוב מור 6 - חיפה

1.5.3 רשויות מקומיות בתכנית והתייחסות לתחום הרשות, נפה

חיפה - חלק מתחום הרשות:

נפה חיפה

1.5.4 כתובות שבהן חלה התכנית

שכונה כבאביר

1.5.5 גושים וחלקות בתכנית

מספר גוש	סוג גוש	חלק / כל הגוש	מספרי חלקות בשלמותן	מספרי חלקות בחלקן
10756	מוסדר	חלק	80, 97-99	113

הכל על-פי הגבולות המסומנים בתשריט בקו הכחול.

1.5.6 גושים ישנים

לא רלוונטי

1.5.7 מגרשים / תאי שטח מתכניות קודמות שלא נרשמו כחלקות

לא רלוונטי

1.5.8 מרחבי תכנון גובלים בתכנית

לא רלוונטי



תכנון זמין
מונה הדפסה 10



תכנון זמין
מונה הדפסה 10



תכנון זמין
מונה הדפסה 10

1.6 יחס בין התכנית לבין תכניות מאושרות קודמות

תאריך	מס' עמוד בילקוט פרסומים	מספר ילקוט פרסומים	הערה ליחס	סוג יחס	מספר תכנית מאושרת
21/04/1996	2831	4402	תכנית זו אינה פוגעת בהוראות תכנית חפ/1400/יב. הוראות תכנית חפ/1400/יב תחולנה על תכנית זו.	כפיפות	חפ/1400/יב
17/09/1987	2707	3484	תכנית זו אינה פוגעת בהוראות תכנית חפ/229/י. הוראות תכנית חפ/229/י תחולנה על תכנית זו.	כפיפות	חפ/229/י
07/03/2012	2981	6388	תכנית זו אינה פוגעת בהוראות תכנית חפ/229/י5. הוראות תכנית חפ/229/י5 תחולנה על תכנית זו.	כפיפות	חפ/229/י5
24/03/1994	2812	4204	תכנית זו משנה רק את המפורט בתכנית זו וכל יתר הוראות תכנית חפ/948/א ממשיכות לחול.	שינוי	חפ/948/א
26/06/2000	4052	4896	תכנית זו אינה פוגעת בהוראות תכנית חפ/מק/1400/גב. הוראות תכנית חפ/מק/1400/גב תחולנה על תכנית זו.	כפיפות	חפ/מק/1400/גב
26/06/1997	4037	4536	תכנית זו אינה פוגעת בהוראות תכנית חפ/מק/1400/טט. הוראות תכנית חפ/מק/1400/טט תחולנה על תכנית זו.	כפיפות	חפ/מק/1400/טט
19/05/1999	3317	4755	תכנית זו משנה רק את המפורט בתכנית זו וכל יתר הוראות תכנית חפ/מק/948/ב ממשיכות לחול.	שינוי	חפ/מק/948/ב
08/03/1998		4626	תכנית זו אינה פוגעת בהוראות תכנית חפ/מק/1400/יב1. הוראות תכנית חפ/מק/1400/יב1 תחולנה על תכנית זו.	כפיפות	חפ/מק/1400/יב1 1

מספר תכנית מאושרת	סוג יחס	הערה ליחס	מספר ילקוט פרסומים	מס' עמוד בילקוט פרסומים	תאריך
חפ/ מק/ 1400 / יב/ 4	כפיפות	תכנית זו אינה פוגעת בהוראות תכנית חפ/ מק/ 1400 / יב/ 4. הוראות תכנית חפ/ מק/ 1400 / יב/ 4 תחולנה על תכנית זו.	5293		29/04/2004
חפ/ מק/ 1400 / פמ	כפיפות	תכנית זו אינה פוגעת בהוראות תכנית חפ/ מק/ 1400 / פמ. הוראות תכנית חפ/ מק/ 1400 / פמ תחולנה על תכנית זו.	5501	2102	28/02/2006
מק/ חפ/ 948 / ב/ 1	כפיפות	תכנית זו אינה פוגעת בהוראות תכנית חפ/ מק/ 948 / ב/ 1. הוראות תכנית חפ/ מק/ 948 / ב/ 1 תחולנה על תכנית זו.	4953		18/01/2001



תכנון זמין
מונה הדפסה 10



תכנון זמין
מונה הדפסה 10



תכנון זמין
מונה הדפסה 10

1.7 מסמכי התכנית

סוג המסמך	תחולה	קנה מידה	מספר עמודים / גליון	תאריך עריכה	עורך המסמך	תאריך יצירה	תיאור המסמך	נכלל בהוראות התכנית
הוראות התכנית	מחייב				חנא נקארה			כן
תשריט מצב מוצע	מחייב	1: 250	1		חנא נקארה		תשריט מצב מוצע	לא
בינוי	מנחה	1: 100	1	14/06/2017	חנא נקארה	23/03/2018	נספח בינוי	לא
מצב מאושר	מנחה	1: 250		14/06/2017	חנא נקארה	06/01/2018	מצב מאושר	לא

כל מסמכי התכנית מהווים חלק בלתי נפרד ממנה, משלימים זה את זה ויקראו כמקשה אחת. במקרה של סתירה בין המסמכים המחייבים לבין המנחים יגברו המסמכים המחייבים. במקרה של סתירה בין המסמכים המחייבים לבין עצמם תגברנה ההוראות על התשריטים



1.8 בעלי עניין/ בעלי זכויות בקרקע /עורך התכנית ובעלי מקצוע

1.8.1 מגיש התכנית

מקצוע/ תואר	סוג	שם	מספר רשיון	שם תאגיד	ישוב	רחוב	בית	טלפון	פקס	דוא"ל
	פרטי	בלומנפלד יונינה			חיפה	מור	6			
	פרטי	עזמי לאוון			חיפה	מור	6	054-4461721	04-8520913	
	פרטי	נדים נאשף			חיפה	מור	6			
	פרטי	סועאד רחמון			חיפה	מור	6			
	פרטי	מוחמד שיח' אחמד			חיפה	מור	6			

1.8.2 יזם

סוג	שם	מספר רשיון	שם תאגיד	ישוב	רחוב	בית	טלפון	פקס	דוא"ל
פרטי	בלומנפלד יונינה			חיפה	מור	6			
פרטי	עזמי לאוון			חיפה	מור	6	054-4461721	04-8520913	
פרטי	נדים נאשף			חיפה	מור	6			
פרטי	סועאד רחמון			חיפה	מור	6			
פרטי	מוחמד שיח' אחמד			חיפה	מור	6			

1.8.3 בעלי עניין בקרקע

סוג	תיאור	שם	מספר רשיון	שם תאגיד	ישוב	רחוב	בית	טלפון	פקס	דוא"ל
בעלים		בלומנפלד יונינה			חיפה	מור	6			
בעלים		עזמי לאוון			חיפה	מור	6	054-4461721	04-8520913	
בעלים		נדים נאשף			חיפה	מור	6			
בעלים		סועאד רחמון			חיפה	מור	6			



תכנון זמין
מונה הדפסה 10



תכנון זמין
מונה הדפסה 10

סוג	תיאור	שם	מספר רשיון	שם תאגיד	ישוב	רחוב	בית	טלפון	פקס	דוא"ל
בעלים		מוחמד שיח' אחמד			חיפה	מור	6			

1.8.4 עורך התכנית ובעלי מקצוע

מקצוע/ תואר	סוג	שם	מספר רשיון	שם תאגיד	ישוב	רחוב	בית	טלפון	פקס	דוא"ל
	עורך ראשי	חנא נקארה		נקארה מהנדסים-חנא נקארה	חיפה	ביאליק	3	04-8507021	04-8520913	hananakk@zahav.net.il
	מודד	ראמי אבו ריא	1251		חיפה	ביאליק		050-8491002		meteb1202@gmail.com




תכנון זמין
מונה הדפסה 10



תכנון זמין
מונה הדפסה 10

1.9 הגדרות בתכנית

בתכנית זו יהא לכל מונח מהמונחים המפורטים להלן הפרוש המופיע בצד ההגדרה, אלא אם כן משתמע אחרת מהוראות התכנית או מהקשר הדברים.



תכנון זמין
מונה הדפסה 10

מונח	הגדרת מונח
איזור מגורים א	עפ"י ההגדרה של איזור מגורים מיוחד בתכנית המאושרת מס חפ/948 א .
דרך מאושרת	עפ"י הוראות תכנית מאושרת מס חפ/948 א

כל מונח אשר לא הוגדר בתכנית זו, תהיה נודעת לו המשמעות הנתונה לו בחוק התכנון והבניה התשכ"ה – 1965 (להלן "החוק") או בתקנות שהותקנו מכוחו, וזאת בהיעדר כוונה אחרת משתמעת.

2. מטרת התכנית ועיקרי הוראותיה

2.1 מטרת התכנית

סגירת חללים פנימיים ברח' מור 6 (חלק לגליזציה וחלק סגירה חדשה) בתוך נפח הבניין הקיים לשם הגדלת יחידות הדיור.

2.2 עיקרי הוראות התכנית

תוספת שטח בניה לפי המתואר בנספח הבינוי בהתאם לסעיף 62 א (א) (1)(1)(א) (2) לחוק.



תכנון זמין
מונה הדפסה 10

3. טבלת יעודי קרקע ותאי שטח בתכנית

3.1 טבלת יעודי קרקע ותאי שטח בתכנית

יעוד	תאי שטח
דרך מאושרת	200
מגורים א'	100

3.2 טבלת שטחים

מצב מאושר

יעוד	מ"ר	אחוזים
דרך מאושרת	465	22.48
מגורים מיוחד	1,604	77.53
סה"כ	2,069	100

מצב מוצע

יעוד	מ"ר מחושב	אחוזים מחושב
דרך מאושרת	464.84	22.46
מגורים א'	1,604.33	77.53



תכנון זמין
מונה הדפסה 10

מצב מוצע		
אחוזים מחושב	מ"ר מחושב	יעוד
100	2,069.17	סה"כ



תכנון זמין
מונה הדפסה 10



תכנון זמין
מונה הדפסה 10



תכנון זמין
מונה הדפסה 10

4. יעודי קרקע ושימושים

4.1	מגורים א'
4.1.1	שימושים
	איזור מגורים מיוחד כפוף להוראות תכנית עפ"י חפ/948-ב - "חיפה, פנינת הכרמל, כבביר", מיועד להקמת מבני מגורים מדורגים של 7 קומות ובהתאם לטבלת השטחים המפורטת בהמשך .
4.1.2	הוראות
4.2	דרך מאושרת
4.2.1	שימושים
	ישמשו למעבר כלי רכב והולכי רגל, כמוגדר בפרק א' לחוק התכנון והבניה לרבות תשתיות עירוניות (מים ביוב, ניקוז, חשמל ותקשורת) למעט מסילת ברזל .
4.2.2	הוראות
א	הוראות פיתוח
	א. ביצוע הדרכים, המדרכות והמעברים להולכי הרגל יעשה ע"פ תכניות שתאושרנה ע"י מנהל אגף דרכים תנועה וגנים בעירייה. ב. בסלילה ו/שיקום הדרכים נכללים: קירות תומכים ומעקות, מדרכות, התקנת הניקוז למי גשם, נטיעות עצים ו/ או העתקתם, תאורה כולל עמודים פנסים והעתקת עמודי חשמל וכן שינויים בהסדרי תנועה לפי דרישת מנהל אגף דרכים תנועה וגנים בעירייה.



תכנון זמין
מונה הדפסה 10



תכנון זמין
מונה הדפסה 10



תכנון זמין
מונה הדפסה 10

5. טבלת זכויות והוראות בניה - מצב מוצע

קו בנין (מטר)	מספר קומות	גובה מבנה- מעל הכניסה הקובעת (מטר)	מספר יח"ד	תכסית (% מתא שטח)	שטחי בניה (מ"ר)				גודל מגרש (מ"ר)	תאי שטח	שימוש	יעוד			
					מעל הכניסה הקובעת		מתחת לכניסה הקובעת								
					עיקרי	שרות	עיקרי	שרות							
קדמי	אחורי	צידי- שמאלי	צידי- ימני	מעל הכניסה הקובעת (2) 3	6.38	12	32			(1) 465	1500	1602	100	מגורים	מגורים א'

האמור בטבלה זו גובר, במקרה של סתירה, על הוראות כלליות אחרות, בין בהוראות התכנית ובין בתשריט המצב המוצע.
גם בטבלה עצמה גוברת הוראה מפורטת על הוראה כללית

שטחי הבניה המפורטים בטבלה שלעיל כוללים את כל שטחי הבניה המירביים בתכנית זו

הערות לטבלת זכויות והוראות בניה – מצב מוצע:

(1) שטח שירות בהתאם למצב קיים בשטח לפי מה שאושר בהיתר משנת 1998.

(2) 4 קומות מתחת לכניסה הקובעת..






תכנון זמין
מונה הדפסה 10



תכנון זמין
מונה הדפסה 10

6. הוראות נוספות

<p>6.1 הוראות בינוי</p> <p>שטחי החללים הפנימיים מכוח תכנית זו יוצמדו לדירות בהתאמה, וירשמו בטאבו במסגרת הליך רישום הבית המשותף.</p>	<p>6.1</p>
<p>6.2 עיצוב אדריכלי</p> <p>המשמעות של עיצוב אדריכלי בסעיף זה היא איננה המשמעות שבחוק התכנון והבניה ובתקנות סטיה ניכרת</p> <p>א. לא תותר כל פעולה שתהיה בה פגיעה בשלמות הצורה החיצונית של הבנין כולל צביעה, סיוד, סגירה או פתיחה של פתחים ומרפסות, התקנת סבכות, מעקות ומזגנים שלא עפ"י התכנית שאושרה בעת מתן היתר בניה.</p> <p>ב. כל התשתיות תהיינה תקניות ותת קרקעיות ותתחברנה למבנים בצורה פנימית כגון: חשמל, מים, גז, ביוב, טלפון, מחשבים, טלוויזיה בכבלים וכד'. לא יותקנו כל צינורות על הקירות החיצוניים של הבנינים.</p> <p>ג. לא תותר התקנת מזגנים ו/או מעבים חיצוניים בקירות החיצוניים של המבנים, אלא במקומות שיקבעו בתכנית שתאושר ע"י הועדה המקומית. הבקשה להיתר של המבנים תכלול פתרון למיזוג אויר בצורה שימנעו מפגעי רעש ופגיעה בחזיתות.</p>	<p>6.2</p>
<p>6.3 דרכים וחניות</p> <p>א. מבקשי היתר בניה ישלמו היטל דרכים כחוק.</p> <p>ב. ביצוע הדרכים, המדרכות והמעברים להולכי הרגל ייעשה ע"פ תכניות שתאושרנה ע"י מנהל אגף דרכים תנועה וגנים בעירייה.</p> <p>ג. בסלילה ו/שיקום הדרכים נכללים: קירות תומכים ומעקות, מדרכות, התקנת הניקוז למי גשם, נטיעת עצים ו/או העתקתם, תאורה כולל עמודים פנסים והעתקת עמודי חשמל וכן שינויים בהסדרי תנועה לפי דרישת מנהל אגף דרכים תנועה וגנים בעירייה.</p> <p>ד. על מבקשי היתר הבנייה לפתור את החניה הדרושה בתחום מגרשם. מספר מקומות החניה יהיה עלפי התקן התקף ביום הוצאת היתר הבניה.</p>	<p>6.3</p>
<p>6.4 חשמל</p> <p>א - מרווחי הבטיחות מקווי חשמל קיימים יסומנו במפה מצבית (כהגדרתה בסעיף 4 לתקנות התכנון והבניה - בקשה להיתר, תנאיו ואגרות, תש"ל - 1970) בהתייעצות מבקש ההיתר עם חברת החשמל ובאישורם.</p> <p>ב - תחנות טרנספורמציה.</p> <p>לא תורשנה הקמת תחנות טרנספורמציה על עמוד בשטח תכנית זו. הקמת תחנת טרנספורמציה בתחומי המגרש תהיה בהתאם לדרישות חברת החשמל לישראל ובכפוף לתכנית חפ/מק/1400 ת"ט.</p> <p>ג - תאורה.</p> <p>מבקשי היתר הבניה חייבים לשלם היטל תאורה כחוק.</p>	<p>6.4</p>

	ביוב, ניקוז, מים, תברואה	6.5
 <p>תכנון זמין מונה הדפסה 10</p>	<p>אספקת מים</p> <p>מתן היתר בניה מותנה באישור תכנית המים בנספח הסניטרי ע"י תאגיד מי כרמל.</p> <p>לפני התחלת תכנון המבנים בשטח בו עובר צינור מים עירוני, על היזם ו/או מבקש היתר הבניה להתקשר עם תאגיד מי כרמל לצורך קבלת הוראות בקשר לשמירה על שלמות צינור המים הקיים או העתקתו למקום אחר אם ידרש הדבר.</p> <p>כל שינוי בתוואי קווי המים הקיימים ובמיקום מגופים ואביזרים אחרים שייגרם עקב ביצוע התכנית, יבוצע על פי תכניות מאושרות ע"י תאגיד מי כרמל.</p> <p>קוטר חיבור צרכן וגודל מד מים ראשי יקבע על פי הנחיות תאגיד מי כרמל ובהתאם לדרישות שרותי הכבאות. מיקום חיבור צרכן יקבע על פי הנחיות של מחלקת מידע תכנון עיר.</p> <p>על מתכנן הבניין לכלול בבקשה להיתר בניה סימון מיקום מד המים הכללי, מיקום מוני המים הפרטיים ופרט חיבורי מוני המים הפרטיים לבנינים הכלולים בבקשה, מאושר ע"י תאגיד מי כרמל בהתאם להוראות תכנית זו.</p> <p style="text-align: center;">ביוב</p> <p>מתן היתר בניה מותנה באישור תכנית הביוב בנספח הסניטרי ע"י תאגיד מי כרמל.</p> <p>לא יינתן אישור אכלוס לשימוש בבנין לפני שיחובר לקו הביוב הציבורי הקיים, ולפני מתן אישור מנהל תאגיד מי כרמל שהחיבור בוצע לשביעות רצונו.</p> <p style="text-align: center;">ניקוז-תיעול</p> <p>מתן היתר בניה מותנה באישור תכנית ניקוז (כולל תכנית בניה משמרת מים) בנספח הסניטרי, ע"י מחלקת ניקוז באגף שפ"ע.</p> <p>לא יינתן אישור אכלוס לשימוש בבנין לפני שמערכת הניקוז של הבניין חוברת לקו התיעול הציבורי הקיים, ו/או בוצע פתרון ניקוז אחר הכל באשור מחלקת ניקוז.</p>	
 <p>תכנון זמין מונה הדפסה 10</p>	תשתיות	6.6
 <p>תכנון זמין מונה הדפסה 10</p>	מקלטים	6.7
	היטל השבחה	6.8
		<p>לא יוצא כל היתר בניה אלא אם כלול בו מקלט ו/או מרחבים מוגנים ו/או כל פתרון אחר באישור מהנדס הג"א.</p> <p>היטל השבחה ישולם כחוק.</p>

.7 ביצוע התכנית

7.1 שלבי ביצוע

7.2 מימוש התכנית



תכנון זמין
מונה הדפסה 10



תכנון זמין
מונה הדפסה 10



תכנון זמין
מונה הדפסה 10