


הוראות התכנית

תכנית מס' 352-0601906

שינוי קו בניין ברחוב דפנה-קרית ביאליק



מחוז
מרחב תכנון מקומי
סוג תכנית

חיפה
קריות
תכנית מתאר מקומית

אישורים



ניתן לצפות במסמכי התכנית ובהחלטות בעניינה באתר תכנון זמין :

<http://mavat.moin.gov.il/MavatPS/Forms/SV3.aspx?ABC>

דברי הסבר לתכנית

התכנית חלה על מבנה המקלט הקיים, ובית הכנסת המוקם מעליו. מטרתה הינה שינוי קו הבניין לפי הבינוי הקיים בפועל ונספח הבינוי המנחה המצורף למסמכי התכנית. בנוסף התכנית מגדירה זכויות הבניה במגרש, כל זאת בסמכות הוועדה המקומית כמפורט.



תכנון זמין
מונה הדפסה 13



תכנון זמין
מונה הדפסה 13



תכנון זמין
מונה הדפסה 13

דף ההסבר מהווה רקע לתכנית ואינו חלק ממסמכיה הסטטוטוריים.

1. זיהוי וסיווג התכנית

1.1 שם התכנית ומספר התכנית שם התכנית שינוי קו בניין ברחוב דפנה-קרית ביאליק

מספר התכנית 352-0601906

1.2 שטח התכנית 0.777 דונם

1.4 סיווג התכנית סוג התכנית תכנית מתאר מקומית

האם מכילה הוראות של תכנית מפורטת כן

ועדת התכנון המוסמכת להפקיד את התכנית מקומית

לפי סעיף בחוק 62א (א) סעיף קטן 4

היתרים או הרשאות תכנית שמכוחה ניתן להוציא היתרים או הרשאות

סוג איחוד וחלוקה ללא איחוד וחלוקה

האם כוללת הוראות לענין תכנון תלת מימדי לא



1.5 מקום התכנית**1.5.1 נתונים כלליים**

מרחב תכנון מקומי	קריות
קואורדינאטה X	208762
קואורדינאטה Y	748786

1.5.2 תיאור מקום

בשטח בית הספר הבונים ברחוב דפנה קריית ביאליק

1.5.3 רשויות מקומיות בתכנית והתייחסות לתחום הרשות, נפה

קרית ביאליק - חלק מתחום הרשות: קרית ביאליק

נפה חיפה

1.5.4 כתובות שבהן חלה התכנית

כניסה	מספר בית	רחוב	ישוב
	49	דפנה	קרית ביאליק

שכונה

1.5.5 גושים וחלקות בתכנית

מספר גוש	סוג גוש	חלק / כל הגוש	מספרי חלקות בשלמותן	מספרי חלקות בחלקן
11531	מוסדר	חלק		94

הכל על-פי הגבולות המסומנים בתשריט בקו הכחול.

1.5.6 גושים ישנים

לא רלוונטי

1.5.7 מגרשים / תאי שטח מתכניות קודמות שלא נרשמו כחלקות

לא רלוונטי

1.5.8 מרחבי תכנון גובלים בתכנית

לא רלוונטי

תכנון זמין
מונה הדפסה 13תכנון זמין
מונה הדפסה 13תכנון זמין
מונה הדפסה 13

1.6 יחס בין התכנית לבין תכניות מאושרות קודמות

תאריך	מס' עמוד בילקוט פרסומים	מספר ילקוט פרסומים	הערה ליחס	סוג יחס	מספר תכנית מאושרת
25/08/1966	2206	1299	תכנית זו אינה פוגעת בהוראות תכנית ק/130. הוראות תכנית ק/130 תחולנה על תכנית זו.	כפיפות	ק/130
19/09/2000	4872	4921	תכנית זו אינה פוגעת בהוראות תכנית ק/316 ח. הוראות תכנית ק/316 ח תחולנה על תכנית זו.	כפיפות	ק/316 ח
20/09/1984	3514	3098	תכנית זו משנה רק את המפורט בתכנית זו וכל יתר הוראות תכנית ק/134 ג ממשיכות לחול.	שינוי	ק/134 ג



1.7 מסמכי התכנית

נכלל בהוראות התכנית	תיאור המסמך	תאריך יצירה	עורך המסמך	תאריך עריכה	מספר עמודים / גליון	קנה מידה	תחולה	סוג המסמך
כן			יעקב קום				מחייב	הוראות התכנית
לא	תשריט מצב מוצע		יעקב קום		1	1: 250	מחייב	תשריט מצב מוצע
לא		04/03/2018	מיכאל אוטמזגין	04/03/2018	1	1: 100	מנחה	בינוי
לא		04/03/2018	יעקב קום	04/03/2018	1	1: 250	רקע	מצב מאושר

כל מסמכי התכנית מהווים חלק בלתי נפרד ממנה, משלימים זה את זה ויקראו כמקשה אחת. במקרה של סתירה בין המסמכים המחייבים לבין המנחים יגברו המסמכים המחייבים. במקרה של סתירה בין המסמכים המחייבים לבין עצמם תגברנה ההוראות על התשריטים



1.8 בעלי עניין/ בעלי זכויות בקרקע /עורך התכנית ובעלי מקצוע

1.8.1 מגיש התכנית

מקצוע/ תואר	סוג	שם	מספר רשיון	שם תאגיד	ישוב	רחוב	בית	טלפון	פקס	דוא"ל
	ועדה מקומית	ועדה מקומית		הועדה המקומית לתכנון ובניה קריות	קרית מוצקין	הגדוד העברי	4	04-8715291	04-8715291	zviya@vkra yot.co.il
	רשות מקומית	רשות מקומית		עיריית קרית ביאליק	קרית ביאליק	שד ירושלים	17	04-8780245	04-8700650	Yaki@arch koum.com

1.8.2 יזם

סוג	שם	מספר רשיון	שם תאגיד	ישוב	רחוב	בית	טלפון	פקס	דוא"ל
ועדה מקומית	ועדה מקומית		הועדה המקומית לתכנון ובניה קריות	קרית מוצקין	הגדוד העברי	4	04-8715291	04-8715291	zviya@vkrayot.co.il
רשות מקומית	רשות מקומית		עיריית קרית ביאליק	קרית ביאליק	שד ירושלים	17	04-8780245	04-8700650	Yaki@archkoum.co m

1.8.3 בעלי עניין בקרקע

סוג	תיאור	שם	מספר רשיון	שם תאגיד	ישוב	רחוב	בית	טלפון	פקס	דוא"ל
בבעלות רשות מקומית				עיריית קרית ביאליק	קרית ביאליק	שד ירושלים	17	04-8780245	04-8700650	Yaki@archkoum.co m



תכנון זמין
מונה הדפסה 13



תכנון זמין
מונה הדפסה 13

1.8.4 עורך התכנית ובעלי מקצוע

מקצוע/ תואר	סוג	שם	מספר רשיון	שם תאגיד	ישוב	רחוב	בית	טלפון	פקס	דוא"ל
	עורך ראשי	יעקב קום		סטודיו לאדריכלות- יקי קום	חיפה	בלום לאון		077-4020124		Yaki@archk oum.com
אדריכל	אדריכל	מיכאל אוטמוזגין	11667279	מיקי אוטמוזגין אדריכלות בע"מ	קרית מוצקין (1)	אוסישקין)	14	077-5592543		mickey1122 @walla.co.il
מודד מוסמך	מודד	סאפי דכוור	990	דכוור סאפי מודדים	מעלות- תרשיחא	(2)		04-9573138	04-9573138	Sdakwar10@ gmail.com

(1) כתובת: הברוש 4, קרית מוצקין 2623194.

(2) כתובת: תרשיחא דרומית 2.



משרד
תכנון ופיקוח
מונה הדפסה 13



משרד
תכנון ופיקוח
מונה הדפסה 13

1.9 הגדרות בתכנית

לא רלוונטי

תכנון זמין
מונה הדפסה 13

כל מונח אשר לא הוגדר בתכנית זו, תהיה נודעת לו המשמעות הנתונה לו בחוק התכנון והבניה התשכ"ה – 1965 (להלן "החוק") או בתקנות שהותקנו מכוחו, וזאת בהיעדר כוונה אחרת משתמעת.

2. מטרת התכנית ועיקרי הוראותיה**2.1 מטרת התכנית**

שינוי קו בניין וקביעת בניוי לבית כנסת ברחוב דפנה בקרית ביאליק

2.2 עיקרי הוראות התכנית

א. שינוי קו בניין כמסומן בתשריט המוצע, עפ"י סעיף 62 א (א) סעיף קטן 4, לחוק התכנון והבניה.

ב. שינוי הוראה מתכנית מאושרת ק/134 ג סעיף 13ב, בדבר מרחק מינימאלי בין בניינים מ-8 מ' ל-1.5 מ', עפ"י סעיף 62 א (א) סעיף קטן 4, לחוק התכנון והבניה.

תכנון זמין
מונה הדפסה 13**3. טבלת יעודי קרקע ותאי שטח בתכנית****3.1 טבלת יעודי קרקע ותאי שטח בתכנית**


יעוד	תאי שטח	
מבנים ומוסדות ציבור	100	
סימון בתשריט	יעוד	תאי שטח כפופים
בלוק עץ/עצים לעקירה	מבנים ומוסדות ציבור	100

3.2 טבלת שטחים**מצב מאושר**

יעוד	מ"ר	אחוזים
אתר לבנייני ציבור	777	100
סה"כ	777	100


מצב מוצע

יעוד	מ"ר מחושב	אחוזים מחושב
מבנים ומוסדות ציבור	777.36	100
סה"כ	777.36	100

תכנון זמין
מונה הדפסה 13

4. יעודי קרקע ושימושים

מבנים ומוסדות ציבור	4.1
שימושים	4.1.1
מוסדות ציבור כגון בתי ספר, גני ילדים, מועדוני נוער, בית כנסת, מתנ"ס וכל המאושר כצורכי ציבור בהגדרתם, עפ"י סעיף 188 לחוק התכנון והבניה	
הוראות	4.1.2
בינוי ו/או פיתוח 1. תכנית זו משנה הוראה מהתכנית המאושרת בדבר מרחק מינימלי בין בניינים, מ-8 מ', למרחק של 1.5 מ' בחלק הצפון מערבי, כפי שמסומן בתשריט המצורף לתכנית. 2. תכנית זאת והבינוי המוצע בה לא משנים את הגישה הקיימת למקלט, גישה זאת מבית הספר והסביבה תישאר בעינה.	א



תכנון זמין
מונה הדפסה 13



תכנון זמין
מונה הדפסה 13



תכנון זמין
מונה הדפסה 13

5. טבלת זכויות והוראות בניה - מצב מוצע

קו בנין (מטר)				מספר קומות	גובה מבנה- מעל הכניסה הקובעת (מטר)	תכסית % מתא (שטח)	אחוזי בניה כוללים (%)	שטחי בניה (מ"ר)		גודל מגרש (מ"ר)	תאי שטח	שימוש	יעוד	
קדמי	אחורי	צידי- שמאלי	צידי- ימני					מ"ר	סה"כ שטחי בניה					מעל הכניסה הקובעת
				שרות	עיקרי									
(3)	(3)	(3)	(3)	3	14.5	80 (2)	111	864	236 (1)	628	777	100	מבנים ומוסדות ציבור	מבנים ומוסדות ציבור

האמור בטבלה זו גובר, במקרה של סתירה, על הוראות כלליות אחרות, בין בהוראות התכנית ובין בתשריט המצב המוצע. גם בטבלה עצמה גוברת הוראה מפורטת על הוראה כללית שטחי הבניה המפורטים בטבלה שלעיל כוללים את כל שטחי הבניה המירביים בתכנית זו

הערות לטבלת זכויות והוראות בניה – מצב מוצע:

- (1) מתוכם 194 לטובת מקלט קיים, שטחי שירות עפ"י תכנית ק/316/ח..
- (2) עפ"י תכנית מאושרת ק/134ג.
- (3) עפ"י המסומן בתשריט מצב מוצע.



תכנון זמין
מונה הדפסה 13



תכנון זמין
מונה הדפסה 13

6. הוראות נוספות**6.1****חניה**

תוספת הבניה נשענת על החניות הציבוריות לאורך רחוב דפנה והרחובות הסמוכים לה.

6.2**חשמל**

א. תנאי למתן היתר בניה יהיה - תיאום עם חברת החשמל בדבר תכנון והקמת תחנות משנה, חדרי שנאים ו/או חדר מיתוג, פרטי קווי חשמל עיליים ותת קרקעיים, והנחיות לגבי מרחקי בניה ומגבלות שימוש מקווי חשמל עיליים ותת קרקעיים קיימים ומתוכננים.

ב. תחנות השנאה

1. מיקום תחנות ההשנאה יעשה בתאום עם חברת החשמל.
2. בתכנון לאזור מגורים חדש ימוקמו תחנות ההשנאה, ככל האפשר, בשטחים ציבוריים או המיועדים למתקנים הנדסיים.
3. על אף האמור בסעי' ב 1 ניתן יהיה בשל אילוצים טכניים או תכנוניים למקם את תחנות ההשנאה במרווחים שבין קווי בניין לגבול מגרש, או על עמודי חשמל או לשלבן במבני המגורים.

ג. איסור בניה בקרבת מתקני חשמל

לא יינתן היתר בניה לשימושים כגון מגורים, מסחר, תעשייה ומלאכה, מלונות, ומבני ציבור, בקרבת מתקני חשמל קיימים או מאושרים, אלא במרחקים המפורטים להלן,

קו חשמל מתח נמוך - תיל חשוף :

מהתיל הקיצוני - 2.00 מ'

מציר הקו - 2.25 מ'

קו חשמל מתח נמוך - תיל מבודד :

מהתיל הקיצוני - 1.50 מ'

מציר הקו - 1.75 מ'

קו חשמל מתח גבוה עד 33 ק"ו - בשטח בנוי :

מהתיל הקיצוני - 5.00 מ'

מציר הקו - 6.50 מ'

בשטח פתוח :

מהתיל הקיצוני -

מציר הקו - 8.50 מ'

קו חשמל מתח עליון 110-160 ק"ו :

בשטח בנוי :

מהתיל הקיצוני


9.50 מ'

מציר הקו

13.00 מ'

בשטח פתוח (בשטחים בהם המרחקים בין העמודים עד 300 מ') :

מהתיל הקיצוני



6.2

חשמל

-מציר הקו

20.00 מ'

קו חשמל מתח עליון 400 ק"ו :

מהתיל הקיצוני -

מציר הקו- 35.00 מ'

*באזורים בהם המרחקים בין עמודי החשמל בקווי מתח עליון/ על עליון גדולים מן האמור לעיל, יש לפנות אל חברת החשמל על מנת לקבל מידע לגבי המרחקים המזעריים המותרים.

על אף האמור לעיל תתאפשר הקמתם של מבנים ואו מתקני חשמל במרחקים הקטנים מהנקוב לעיל ובלבד שבוצע תאום עם חברת החשמל ובכפוף לכל דין. להקמת מבני תשתית יעשה תאום פרטני בין בעל התשתית לבין חברת החשמל.

בתוכנית מתאר המתירה הקמתם של מבנים המכילים חומרים מסוכנים המועדים לדליקה או לפיצוץ תכלול הוראה, הקובעת כי לא יינתן היתר בניה אלא במרחקי בטיחות שייקבעו בתוכנית המתאר בתיאום עם חברת החשמל.

לפני תחילת ביצוע עבודות חפירה או בניה יבדוק המבצע את קיומם האפשרי של כבלי ו/או קווי חשמל קיימים או מאושרים. אין לחפור או לבצע עבודת בניה כלשהי מעל ובקרבה של פחות מ- 3 מ' מכבלי חשמל אלא לאחר קבלת אישור מחברת החשמל.

לא יינתן היתר לחפירה, חציבה או כריה במרחק הקטן מ- 10 מ' מהמסד של עמוד חשמל במתח עליון/ על עליון או 3 מ' מהמסד של עמוד חשמל במתח גבוה/ נמוך ולא תבוצע פעולה כזו, אלא לאחר שניתנה לחברה הזדמנות לחוות דעה על ההיתר המבוקש או הפעולה אותה עומדים לבצע לפי העניין.

על אף האמור בכל תוכנית - כל בניה או שימוש מבוקשים בקרבת מתקני חשמל, יותרו בכפוף למגבלות הקבועות בסעיף זה. שימוש או בניה של מתקני חשמל בתחום תוכנית הקובעת רצועה למעבר קוי חשמל ראשיים קווי מתח עליון יותרו בהתאם להוראותיה של אותה תוכנית.

6.3

שמירה על עצים בוגרים

א. על תאי שטח בהם מסומנים העצים הבוגרים בתשריט התכנית בסימונים של "עץ/קבוצת עצים להעתקה", או "עץ/קבוצת עצים לעקירה" "עץ/קבוצת עצים לשימור" יחולו ההוראות כפי שיקבע ברשיון לפי פקודת היערות והתקנות וכן ההוראות הבאות (כולן או חלקן):
ב. עצים לשימור:

לא תותר כריתה או פגיעה בעץ/קבוצת עצים המסומנים לשימור בתשריט.

תנאי למתן היתר בניה בתא שטח בו מסומנים עץ / קבוצת עצים לשימור אישור הועדה המקומית לתכנית פיתוח השטח בקנה מידה כפי שיקבע מהנדס הועדה המקומית, לרבות סימון רדיוס צמרת העץ, ככל שיידרש.

קו בנין מעץ לשימור יהיה 4 מ' לפחות מהיטל נוף העץ הבוגר, או לפי הנחיית פקיד היערות. תחול חובת סימון העצים במהלך העבודות וגידורם.

ג. העתקת ועקירת עצים תותר בכפוף לתנאים להלן:


בכפוף להעתקה על פי מפרט טכני מתואם בליווי אגרונום ובכפוף לקיום ערך חליפי שייחשב



תכנון זמין
מונה הדפסה 13



תכנון זמין
מונה הדפסה 13



תכנון זמין
מונה הדפסה 13

6.3	שמירה על עצים בוגרים
	<p>לאחר קבלת טופס בקשה לכריתה/העתקה בכפוף לביצוע גיזומים ע"י גוזם מומחה. בכפוף לרישוי על פי פקודת היערות.</p> <p>ד. מתן היתר הכרוך בתנאי לעקירת או העתקת עץ יהיה טעון קבלת אישור פקיד היערות כנדרש בתקנות התכנון והבניה.</p>
6.4	סידורים לאנשים עם מוגבלויות
	<p>תוספת הבנייה במגרש תהיה מונגשת עפ"י סעיף 158 ו 1 לחוק התכנון והבניה, למעט הסדר החניות שנקבע כחלק מהחניות הציבוריות לאורך הרחוב.</p>
6.5	תשתיות
	<p>א. כל קווי התשתית המוצעים בתחום התכנית יהיו תת-קרקעיים. ב. ביוב 1. מתן היתר בניה יותנה בהבטחת חיבור למערכת הביוב העירונית המחוברת לפיתרון קצה, שתהיה בהתאם לתכנית ביוב שתציג חיבור למערכת הביוב העירונית באישור משרד הבריאות. 2. תעודה לשימוש בבנין תינתן רק לאחר שהבניין יחובר למערכת ביוב העירונית המחוברת לפתרון הקצה הנ"ל. ג. מים אספקת מים לבנינים בשטח תכנית זו תהיה ממערכת אספקת המים של המועצה המקומית. ד. הידרנטים קבלת התחייבות מבקש ההיתר לביצוע הידרנטים לכיבוי אש לפי דרישות שרותי הכבאות ולשביעות רצונם תהווה תנאי להוצאת היתר בניה. ה. בתנאים למתן היתר בניה יקבעו דרכי ביצוע של כל עבודות התשתית לרבות קו ביוב ו/או קו ניקוז, ו/או תא ביוב, ו/או דרך, ו/או עמוד תאורה, ו/או קוי תאורה, ו/או מרכזיית תאורה וכל העבודות הכרוכות בביצוע הנ"ל וכדומה (להלן: עבודות התשתית) המצויים בתוך תחומי המקרקעין ובסמוך למקרקעין כפי שיקבע על ידי מהנדס הרשות המקומית. במידת הצורך וכתנאי להיתר הבניה יועתקו התשתיות וכל המתקנים והאביזרים הקיימים הכרוכים בהם, למקום מתאים שייאושר עפ"י דין, אשר ייקבע על דעת הרשות המקומית בתיאום עם בעל התשתית.</p>
6.6	מקלטים
	<p>כל בקשה להיתר בניה תכלול תכנית למיגון בהתאם לתקן הישראלי ובאישור הג"א</p>
7	ביצוע התכנית
7.1	שלבי ביצוע

7.2 מימוש התכנית



תכנון זמין
מונה הדפסה 13



תכנון זמין
מונה הדפסה 13



תכנון זמין
מונה הדפסה 13