


**הוראות התכנית**

תכנית מס' 352-0591693

שינוי קווי בניין למבנה מסעדה בשד' גושן בקרית מוצקין



מחוז  
מרחב תכנון מקומי  
סוג תכנית

חיפה  
קריות  
תכנית מתאר מקומית

**אישורים**



ניתן לצפות במסמכי התכנית ובהחלטות בעניינה באתר תכנון זמין :

<http://mavat.moin.gov.il/MavatPS/Forms/SV3.aspx?ABC>

## דברי הסבר לתכנית

הועדה המקומית לתכנון ולבניה קריות בהתייעצות עם עיריית קרית מוצקין, מגישים תכנית לשינוי קווי הבניין למבנה מסעדה בשד' גושן עפ"י תכנית המאושרת מספר 352-0283531. קו הבניין הקדמי, כפי שנקבע עבור המסעדה בתכנית מאושרת, אינו מאפשר את ניצול מלוא זכויות הבניה שנקבעו למסעדה. הקטנת קו הבניין הקדמי כפי שמוצע בתכנית המוגשת, באה לאפשר את ניצול מלוא זכויות הבניה. בנוסף, התכנית מגדילה את קווי הבניין הצידיים.



תכנון זמין  
מונה הדפסה 24



תכנון זמין  
מונה הדפסה 24



תכנון זמין  
מונה הדפסה 24

דף ההסבר מהווה רקע לתכנית ואינו חלק ממסמכיה הסטטוטוריים.

## 1. זיהוי וסיווג התכנית

שינוי קווי בניין למבנה מסעדה בשד' גושן בקרית מוצקין

שם התכנית 1.1 שם התכנית ומספר התכנית

352-0591693

מספר התכנית

0.238 דונם

1.2 שטח התכנית

תכנית מתאר מקומית

1.4 סיווג התכנית סוג התכנית

האם מכילה הוראות של תכנית מפורטת כן

ועדת התכנון המוסמכת להפקיד את התכנית מקומית

לפי סעיף בחוק 62א (א) סעיף קטן 4

היתרים או הרשאות תכנית שמכוחה ניתן להוציא היתרים או הרשאות

סוג איחוד וחלוקה ללא איחוד וחלוקה

האם כוללת הוראות לענין תכנון תלת מימדי לא



## 1.5 מקום התכנית

### 1.5.1 נתונים כלליים

מרחב תכנון מקומי	קריות
קואורדינאטה X	207222
קואורדינאטה Y	748632

1.5.2 תיאור מקום בקצה הצפון מערבי של שדרות משה גושן בקריית מוצקין.

### 1.5.3 רשויות מקומיות בתכנית והתייחסות לתחום הרשות, נפה

קרית מוצקין - חלק מתחום הרשות : קרית מוצקין

נפה חיפה

### 1.5.4 כתובות שבהן חלה התכנית

ישוב	רחוב	מספר בית	כניסה
קרית מוצקין	שד גושן משה	92	

שכונה שד' גושן במרכז העיר

### 1.5.5 גושים וחלקות בתכנית

מספר גוש	סוג גוש	חלק / כל הגוש	מספרי חלקות בשלמותן	מספרי חלקות בחלקן
11564	מוסדר	חלק		164

הכל על-פי הגבולות המסומנים בתשריט בקו הכחול.

### 1.5.6 גושים ישנים

לא רלוונטי

### 1.5.7 מגרשים / תאי שטח מתכניות קודמות שלא נרשמו כחלקות

מספר תוכנית	מספר מגרש/תא שטח
352-0283531	100

### 1.5.8 מרחבי תכנון גובלים בתכנית

לא רלוונטי



תכנון זמין  
מונה הדפסה 24



תכנון זמין  
מונה הדפסה 24



תכנון זמין  
מונה הדפסה 24

## 1.6 יחס בין התכנית לבין תכניות מאושרות קודמות

תאריך	מס' עמוד בילקוט פרסומים	מספר ילקוט פרסומים	הערה ליחס	סוג יחס	מספר תכנית מאושרת
31/01/2017	2775	7435	תכנית זו משנה רק את המפורט בתכנית זו וכל יתר הוראות תכנית 352-0283531 ממשיכות לחול.	שינוי	352-0283531



**1.7 מסמכי התכנית**

נכלל בהוראות התכנית	תיאור המסמך	תאריך יצירה	עורך המסמך	תאריך עריכה	מספר עמודים / גליון	קנה מידה	תחולה	סוג המסמך
כן			יעקב מאור				מחייב	הוראות התכנית
לא	תשריט מצב מוצע		יעקב מאור		1	1: 250	מחייב	תשריט מצב מוצע
לא		08/05/2018	יעקב מאור	30/11/2017		1: 250	רקע	מצב מאושר



תכנון זמין  
מונה הדפסה 24

כל מסמכי התכנית מהווים חלק בלתי נפרד ממנה, משלימים זה את זה ויקראו כמקשה אחת. במקרה של סתירה בין המסמכים המחייבים לבין המנחים יגברו המסמכים המחייבים. במקרה של סתירה בין המסמכים המחייבים לבין עצמם תגברנה ההוראות על התשריטים



תכנון זמין  
מונה הדפסה 24

**1.8 בעלי עניין/ בעלי זכויות בקרקע / עורך התכנית ובעלי מקצוע**

**1.8.1 מגיש התכנית**

מקצוע/ תואר	סוג	שם	מספר רשיון	שם תאגיד	ישוב	רחוב	בית	טלפון	פקס	דוא"ל
	ועדה מקומית	ועדה מקומית		ועדה מקומית קריות	קרית מוצקין	הגדוד העברי	4	04-8592101	04-8710655	

**1.8.2 יזם**

סוג	שם	מספר רשיון	שם תאגיד	ישוב	רחוב	בית	טלפון	פקס	דוא"ל
ועדה מקומית	ועדה מקומית		ועדה מקומית קריות	קרית מוצקין	הגדוד העברי	4	04-8592101	04-8710655	

**1.8.3 בעלי עניין בקרקע**

סוג	תיאור	שם	מספר רשיון	שם תאגיד	ישוב	רחוב	בית	טלפון	פקס	דוא"ל
בבעלות רשות מקומית				עיריית קריית מוצקין	קרית מוצקין	שד גושן משה	92	04-8780245	04-6703614	

**1.8.4 עורך התכנית ובעלי מקצוע**

מקצוע/ תואר	סוג	שם	מספר רשיון	שם תאגיד	ישוב	רחוב	בית	טלפון	פקס	דוא"ל
	עורך ראשי	יעקב מאור		ת.ב.ע יעקב מאור	קרית מוצקין	שד קרן קימת	55	04-8753836		ycovmaor@n etvision.net.il
מודד מוסמך	מודד	בני שפירא	583	בני שפירא מודד מוסמך	חיפה	הגדוד העברי	17	04-8420528		



תכנון זמין  
מונה הדפסה 24



תכנון זמין  
מונה הדפסה 24

**1.9 הגדרות בתכנית**

לא רלוונטי

תכנון זמין  
מונה הדפסה 24

כל מונח אשר לא הוגדר בתכנית זו, תהיה נודעת לו המשמעות הנתונה לו בחוק התכנון והבניה התשכ"ה – 1965 (להלן "החוק") או בתקנות שהותקנו מכוחו, וזאת בהיעדר כוונה אחרת משתמעת.

**2. מטרת התכנית ועיקרי הוראותיה****2.1 מטרת התכנית**

שינוי קווי בניין למבנה המסעדה.

**2.2 עיקרי הוראות התכנית**

הקטנת קו בניין קדמי/צפוני ל- 5.5 מ' במקום- 10 מ'.

הגדלת קו בניין צידיים.

הכל עפ"י תשריט מצב מוצע. סעיף 62א(א)(4) לחוק התכנון והבניה תשכ"ה-1965.

תכנון זמין  
מונה הדפסה 24**3. טבלת יעודי קרקע ותאי שטח בתכנית****3.1 טבלת יעודי קרקע ותאי שטח בתכנית**

יעוד	תאי שטח	
מסחר	100	
סימון בתשריט	יעוד	תאי שטח כפופים
בלוק עץ/עצים לעקירה	מסחר	100
מבנה להריסה	מסחר	100

**3.2 טבלת שטחים****מצב מאושר**

יעוד	מ"ר	אחוזים
מסחר	238	100
סה"כ	238	100

תכנון זמין  
מונה הדפסה 24**מצב מוצע**

יעוד	מ"ר מחושב	אחוזים מחושב
מסחר	238.76	100
סה"כ	238.76	100



## 4. יעודי קרקע ושימושים

מסחר	4.1
שימושים	4.1.1
מסעדה	
הוראות	4.1.2
תנאים למתן היתרי בניה	א
<ol style="list-style-type: none"> <li>1. המסעדה תעמוד בתנאי רישיון עסק של הרשות המקומית.</li> <li>2. יתקבל אישור משרד הבריאות.</li> <li>3. תתקבל התייחסות משרד התחבורה.</li> <li>4. אישור תכנית בינוי אשר תכלול את הפרטים הבאים : א. מיקום מדויק של המבנה על רקע מפת מדידה מעודכנת. ב. שטח הקרקע הנלווה למסעדה והמיועד להצבת שולחנות וכסאות. ג. צורת המבנה, מידותיו, חומרי הבניה והגמר, דרכי אספקת הסחורה והסידורים התברואתיים.</li> <li>5. יתקבל אישור מהנדס העיר בנוגע לעיצוב המבנה וחומרי הגמר.</li> </ol>	



## 5. טבלת זכויות והוראות בניה - מצב מוצע

קו בנין (מטר)				מספר קומות	גובה מבנה - מעל הכניסה הקובעת (מטר)	תכסית (% מתא שטח)	שטחי בניה (מ"ר)		גודל מגרש (מ"ר)	תאי שטח	שימוש	יעוד
קדמי	אחורי	צידי- שמאלי	צידי- ימני				מעל הכניסה הקובעת	סה"כ שטחי בניה				
				שרות	עיקרי							
(1)	(1)	(1)	(1)	1	4.4	70	140	20	120	238	100	מסחר

האמור בטבלה זו גובר, במקרה של סתירה, על הוראות כלליות אחרות, בין בהוראות התכנית ובין בתשריט המצב המוצע. גם בטבלה עצמה גוברת הוראה מפורטת על הוראה כללית

שטחי הבניה המפורטים בטבלה שלעיל כוללים את כל שטחי הבניה המירביים בתכנית זו

הערות לטבלת זכויות והוראות בניה – מצב מוצע:

(1) לפי תשריט מצב מוצע.



תכנון זמין  
מונה הדפסה 24



תכנון זמין  
מונה הדפסה 24

## 6. הוראות נוספות

### 6.1 עיצוב אדריכלי

עיצוב המבנה יהיה באישור מהנדס העיר.

### 6.2 חניה

החניה תהייה בחניונים הציבוריים שבסביבה.

### 6.3 חשמל

א. תנאי למתן היתר בניה יהיה - תיאום עם חברת החשמל בדבר תכנון והקמת תחנות משנה, חדרי שנאים ו/או חדר מיתוג, פרטי קווי חשמל עיליים ותת קרקעיים, והנחיות לגבי מרחקי בניה ומגבלות שימוש מקווי חשמל עיליים ותת קרקעיים קיימים ומתוכננים.

ב. תחנות השנאה

1. מיקום תחנות ההשנאה יעשה בתאום עם חברת החשמל.

2. בתכנון לאזור מגורים חדש ימוקמו תחנות ההשנאה, ככל האפשר, בשטחים ציבוריים או המיועדים למתקנים הנדסיים.

3. על אף האמור בסעי' ב 1 ניתן יהיה בשל אילוצים טכניים או תכנוניים למקם את תחנות ההשנאה במרווחים שבין קווי בניין לגבול מגרש, או על עמודי חשמל או לשלבן במבני המגורים.

ד. איסור בניה בקרבת מתקני חשמל

לא יינתן היתר בניה לשימושים כגון מגורים, מסחר, תעשייה ומלאכה, מלונות, ומבני ציבור, בקרבת מתקני חשמל קיימים או מאושרים, אלא במרחקים המפורטים להלן,

מהתיל הקיצוני / מהכבל / מהמתקן מציר

הקו

א. קו חשמל מתח נמוך תיל חשוף 3 מ'

ב. קו חשמל מתח נמוך תייל מבודד (תאם על עמוד) 2 מ'

תייל מבודד צמוד למבנה 0.3 מ'

ג. קו חשמל מתח גבוה עד 33 ק"ו 5.00 מ'

תיל חשוף או מצופה

ד. קו חשמל מתח גבוה עד 33 ק"ו 2 מ'

כבל אוירי מבודד (כא"מ)

ה. קו חשמל מתח עליון 110 - 160 ק"ו:

20.00 מ'

ו. קו חשמל מתח על-עליון 400 ק"ו

35.00 מ'

ז. כבלי חשמל מתח נמוך

0.5 מ'

ח. כבלי חשמל מתח גבוה

3 מ'

ט. כבלי חשמל מתח עליון

בתאום עם חברת החשמל

י. ארון רשת

1 מ'

על אף האמור לעיל תתאפשר הקמתם של מבנים ואו מתקני חשמל במרחקים הקטנים מהנקוב

<p><b>6.3</b></p>	<p><b>חשמל</b></p>
<p>לעיל ובלבד שבוצע תאום עם חברת החשמל ובכפוף לכל דין. להקמת מבני תשתית יעשה תאום פרטני בין בעל התשתית לבין חברת החשמל.</p> <p>בתוכנית מתאר המתירה הקמתם של מבנים המכילים חומרים מסוכנים המועדים לדליקה או לפיצוץ תכלול הוראה, הקובעת כי לא יינתן היתר בניה אלא במרחקי בטיחות שייקבעו בתוכנית המתאר בתיאום עם חברת החשמל.</p> <p>לפני תחילת ביצוע עבודות חפירה או בניה יבדוק המבצע את קיומם האפשרי של כבלי ו/או קווי חשמל קיימים או מאושרים. אין לחפור או לבצע עבודת בניה כלשהי מעל ובקרבה של פחות מ-3 מ' מכבלי חשמל אלא לאחר קבלת אישור מחברת החשמל.</p> <p>לא יינתן היתר לחפירה, חציבה או כריה במרחק הקטן מ-10 מ' מהמסד של עמוד חשמל במתח עליון/ על עליון או 3 מ' מהמסד של עמוד חשמל במתח גבוה/ נמוך ולא תבוצע פעולה כזו, אלא לאחר שניתנה לחברה הזדמנות לחוות דעה על ההיתר המבוקש או הפעולה אותה עומדים לבצע לפי העניין.</p> <p>על אף האמור בכל תוכנית - כל בניה או שימוש מבוקשים בקרבת מתקני חשמל, יותרו בכפוף למגבלות הקבועות בסעיף זה. שימוש או בניה של מתקני חשמל בתחום תוכנית הקובעת רצועה למעבר קווי חשמל ראשיים קווי מתח על ועל עליון יותרו בהתאם להוראותיה של אותה תוכנית.</p>	
<p><b>6.4</b></p>	<p><b>ניהול מי נגר</b></p>
<p>א. השטחים המיועדים לפיתוח - השטחים יפותחו באופן שיבטיח שימור של מי הנגר העילי, וכמפורט להלן:</p> <p>1. ינקטו אמצעים להקטנת הנגר העילי במגרש ע"י שימור וניצול מי הנגר העילי, השהייתם והחדרתם לתת הקרקע וע"י כך הגדלת ההחדרה של מי הגשם למי התהום.</p> <p>2. מרבית מי הגשם יופנו להחדרה תת קרקעית ורק עודפים יופנו למערכת הניקוז.</p>	
<p><b>6.5</b></p>	<p><b>שמירה על עצים בוגרים</b></p>
<p>בתחום התכנית קיימים שני עצים בוגרים לעקירה. יחד עם זאת, יעשה כל מאמץ על מנת לשמר העצים ולשלבם בפיתוח.</p>	
<p><b>6.6</b></p>	<p><b>תשתיות</b></p>
<p>א. בתנאים למתן היתר בניה יקבעו דרכי ביצוע של כל עבודות התשתית לרבות קו ביוב ו/או קו ניקוז, ו/או תא ביוב, ו/או דרך, ו/או עמוד תאורה, ו/או קווי תאורה, ו/או מרכזיית תאורה וכל העבודות הכרוכות בביצוע הנ"ל וכדומה (להלן: עבודות התשתית) המצויים בתוך תחומי המקרקעין ובסמוך למקרקעין כפי שיקבע על ידי מהנדס הרשות המקומית.</p> <p>ב. כל קווי התשתית שבתחום תוכנית למעט חשמל, תקשורת (למעט מתקנים סלולריים), צינורות ביוב ומים ראשיים וכיו"ב תהיינה תת-קרקעיות.</p> <p>ג. בשטח בנוי, קווי חשמל מתח גבוה ומתח נמוך חדשים יהיו תת קרקעיים. במקרים בהם שוכנע מהנדס העיר מטעמים מיוחדים שירשמו, כי מסיבות הנדסיות לא ניתן יהיה להטמין את קו החשמל בתת-הקרקע, יהיה רשאי לאשר התקנתו כקו עילי.</p> <p>ד. תנאי למתן היתר הבניה, העתקת התשתיות וכל המתקנים והאביזרים הקיימים הכרוכים בהם, למקום מתאים שייאושר עפ"י דין, אשר ייקבע על דעת הרשות המקומית בתיאום עם בעל התשתית.</p>	

<b>6.6</b>	<b>תשתיות</b>
	ה. אישור אגף המים בעירייה בדבר חיבור הבנין לרשת המים.


<b>6.7</b>	<b>היטל השבחה</b>
	א. הוועדה המקומית תטיל ותגבה היטל השבחה בהתאם להוראות התוספת השלישית לחוק. ב. לא יוצא היתר בניה במקרקעין קודם ששולם היטל ההשבחה המגיע אותה שעה בשל אותם מקרקעין, או שניתנה ערבות לתשלום בהתאם להוראות החוק.

<b>6.8</b>	<b>הריסות ופינויים</b>
	א. חלקי המבנה המסומנים להריסה, יהרסו כתנאי להוצאת היתר בניה או חפירה ראשון בתחום התוכנית. ב. תנאי למימוש הזכויות בתא שטח אשר בו מצוין מבנה להריסה יהיה הריסת המבנה. ג. היתר בניה יינתן רק לאחר ביצוע ההריסה בפועל של המבנים המסומנים בתשריט להריסה.


<b>7.</b>	<b>ביצוע התכנית</b>
-----------	---------------------

<b>7.1</b>	<b>שלבי ביצוע</b>
------------	-------------------

<b>7.2</b>	<b>מימוש התכנית</b>
------------	---------------------



תכנון זמין  
מונה הדפסה 24



תכנון זמין  
מונה הדפסה 24



תכנון זמין  
מונה הדפסה 24