


הוראות התכנית

תכנית מס' 353-0413120

תוספת זכויות בניה בחלקה 127 גוש 11318 בזכרון יעקב



מחוז	חיפה
מרחב תכנון מקומי	שומרון
סוג תכנית	תכנית מפורטת

אישורים



ניתן לצפות במסמכי התכנית ובהחלטות בעניינה באתר תכנון זמין :

<http://mavat.moin.gov.il/MavatPS/Forms/SV3.aspx?ABC>

דברי הסבר לתכנית

מדובר בתכנית בתחום התכנית ש/22, ששטחה כ-1150 מ"ר מחולקת לשתי קבוצות דיירים (575 מ"ר לכל קבוצה). התכנית מגדילה את אחוזי הבניה 7% משטחי הבניה המותרים לבנין A עפ"י תכנית תקפה.



תכנון זמין
מונה הדפסה 8



תכנון זמין
מונה הדפסה 8



תכנון זמין
מונה הדפסה 8

דף ההסבר מהווה רקע לתכנית ואינו חלק ממסמכיה הסטטוטוריים.

1. זיהוי וסיווג התכנית

תוספת זכויות בניה בחלקה 127 גוש 11318 בזכרון יעקב

שם התכנית 1.1
שם התכנית ומספר התכנית

מספר התכנית 353-0413120

שטח התכנית 1.2
1.150 דונם

סיווג התכנית 1.4
סוג התכנית תכנית מפורטת

האם מכילה הוראות של תכנית מפורטת כן

ועדת התכנון המוסמכת להפקיד את התכנית מקומית

לפי סעיף בחוק 62 א (א) סעיף קטן 16, 62 א (א) סעיף קטן 4, 62 א (א) סעיף קטן 5, 62 א (א) סעיף קטן 8

היתרים או הרשאות תכנית שמכוחה ניתן להוציא היתרים או הרשאות

סוג איחוד וחלוקה ללא איחוד וחלוקה

האם כוללת הוראות לענין תכנון תלת מימדי לא



1.5 מקום התכנית

1.5.1 נתונים כלליים

שומרון	מרחב תכנון מקומי
195000	קואורדינאטה X
719500	קואורדינאטה Y

1.5.2 תיאור מקום

1.5.3 רשויות מקומיות בתכנית והתייחסות לתחום הרשות, נפה

זכרון יעקב - חלק מתחום הרשות: זכרון יעקב

נפה חדרה

1.5.4 כתובות שבהן חלה התכנית

כניסה	מספר בית	רחוב	ישוב
		תאשור	זכרון יעקב

שכונה

1.5.5 גושים וחלקות בתכנית

מספר גוש	סוג גוש	חלק / כל הגוש	מספרי חלקות בשלמותן	מספרי חלקות בחלקן
11318	מוסדר	חלק	127	

הכל על-פי הגבולות המסומנים בתשריט בקו הכחול.

1.5.6 גושים ישנים

לא רלוונטי

1.5.7 מגרשים / תאי שטח מתכניות קודמות שלא נרשמו כחלקות

מספר תוכנית	מספר מגרש/תא שטח
ש/ 22	14

1.5.8 מרחבי תכנון גובלים בתכנית

לא רלוונטי



תכנון זמין
מונה הדפסה 8



תכנון זמין
מונה הדפסה 8



תכנון זמין
מונה הדפסה 8

1.6 יחס בין התכנית לבין תכניות מאושרות קודמות

תאריך	מס' עמוד בילקוט פרסומים	מספר ילקוט פרסומים	הערה ליחס	סוג יחס	מספר תכנית מאושרת
09/04/1964	1081	1082	תכנית זו משנה רק את המפורט בתכנית זו וכל יתר הוראות תכנית ש/ 11 ממשיכות לחול.	שינוי	ש/ 11
24/07/1980	2132	2646	תכנית זו אינה פוגעת בהוראות תכנית ש/ 207. הוראות תכנית ש/ 207 תחולנה על תכנית זו.	כפיפות	ש/ 207
17/08/1972	2319	1846	תכנית זו משנה רק את המפורט בתכנית זו וכל יתר הוראות תכנית ש/ 22 ממשיכות לחול.	שינוי	ש/ 22
20/06/1996	3648	4420	תכנית זו משנה רק את המפורט בתכנית זו וכל יתר הוראות תכנית ש/ 555 ממשיכות לחול.	שינוי	ש/ 555



1.7 מסמכי התכנית

סוג המסמך	תחולה	קנה מידה	מספר עמודים / גליון	תאריך עריכה	עורך המסמך	תאריך יצירה	תיאור המסמך	נכלל בהוראות התכנית
הוראות התכנית	מחייב				ראאד עבד אל האדי			כן
תשריט מצב מוצע	מחייב	1: 250	1		ראאד עבד אל האדי		תשריט מצב מוצע	לא
בינוי	מנחה	1: 250	1	14/06/2016	ראאד עבד אל האדי	19/10/2016	נספח בינוי	לא
חניה	מנחה	1: 250	1	18/10/2016	עבד אלרחמאן רשיד מחאמיד	19/10/2016	נספח חניה	לא
מצב מאושר	רקע	1: 250	1	24/03/2016	ראאד עבד אל האדי	02/05/2016	מצב מאושר- ש/22	לא

כל מסמכי התכנית מהווים חלק בלתי נפרד ממנה, משלימים זה את זה ויקראו כמקשה אחת. במקרה של סתירה בין המסמכים המחייבים לבין המנחים יגברו המסמכים המחייבים. במקרה של סתירה בין המסמכים המחייבים לבין עצמם תגברנה ההוראות על התשריטים



1.8 בעלי עניין/ בעלי זכויות בקרקע /עורך התכנית ובעלי מקצוע

1.8.1 מגיש התכנית

מקצוע/ תואר	סוג	שם	מספר רשיון	שם תאגיד	ישוב	רחוב	בית	טלפון	פקס	דוא"ל
	פרטי	אילון שלהב			זכרון יעקב	תאשור	27			
	פרטי	ליעד שלהב			זכרון יעקב	תאשור	27			



תכנון זמין
מונה הדפסה 8

1.8.2 יזם

סוג	שם	מספר רשיון	שם תאגיד	ישוב	רחוב	בית	טלפון	פקס	דוא"ל
פרטי	אילון שלהב			זכרון יעקב	תאשור	27			
פרטי	ליעד שלהב			זכרון יעקב	תאשור	27			

1.8.3 בעלי עניין בקרקע

סוג	תיאור	שם	מספר רשיון	שם תאגיד	ישוב	רחוב	בית	טלפון	פקס	דוא"ל
בעלים		אהבה גרינברג			זכרון יעקב	תאשור	27	07-7216661		
בעלים		אריק גרינברג			זכרון יעקב	תאשור	27	077-2166611		
בעלים		אילון שלהב			זכרון יעקב	תאשור	27			
בעלים		ליעד שלהב			זכרון יעקב	תאשור	27			




תכנון זמין
מונה הדפסה 8

1.8.4 עורך התכנית ובעלי מקצוע

מקצוע/ תואר	סוג	שם	מספר רשיון	שם תאגיד	ישוב	רחוב	בית	טלפון	פקס	דוא"ל
	עורך ראשי	ראאד עבד אל האדי		25/028251213	פריידיס	(1)			04-6352216	raedabedelha di@gmail.co m
	יועץ תחבורה	עבד אלרחמאן רשיד מחאמיד	5537410		אום אל- פחם	(2)		04-6602660	04-6602662	gex.trafix@g mail.com

(1) כתובת: ת.ד. 1106.

(2) כתובת: ת.ד. 632.



תכנון זמין
מונה הדפסה 8



תכנון זמין
מונה הדפסה 8

1.9 הגדרות בתכנית

בתכנית זו יהא לכל מונח מהמונחים המפורטים להלן הפרוש המופיע בצד ההגדרה, אלא אם כן משתמע אחרת מהוראות התכנית או מהקשר הדברים.



מונח	הגדרת מונח
ועדה מקומית	הועדה לתכנון ובניה השומרון

כל מונח אשר לא הוגדר בתכנית זו, תהיה נודעת לו המשמעות הנתונה לו בחוק התכנון והבניה התשכ"ה – 1965 (להלן "החוק") או בתקנות שהותקנו מכוחו, וזאת בהיעדר כוונה אחרת משתמעת.

2. מטרת התכנית ועיקרי הוראותיה**2.1 מטרת התכנית**

1. תוספת הזכויות ב-7% הינה מהחלק היחסי של תת חלקה A במגרש.
2. הגדלת תכסית קרקע ע"י שינוי הוראות בינוי ועיצוב ארכיטקטוני.
3. הקטנת קווי בנין עפ"י קיים ומוצע בשטח.
4. תוספת יח"ד נוספת לבנין A בחלקה.

2.2 עיקרי הוראות התכנית

1. תוספת הזכויות ב-40.25 מ"ר הינה מ"החלק היחסי של תת חלקה (בנין) A לפי סעיף 62א.א (א) סעיף קטן 16(א) (2).
2. שינוי תכסית קרקע תוך שינוי הוראות בינוי עפ"י 62א.א(5).
3. שינוי בקווי בנין למבנה קיים ע"פי סעיף 62א.א(4) לפי הקיים בתשריט.
4. תוספת יח"ד בחלקה לבנין A עפ"י סעיף 62א(8).

3. טבלת יעודי קרקע ותאי שטח בתכנית**3.1 טבלת יעודי קרקע ותאי שטח בתכנית**

יעוד	תאי שטח	
מגורים א'	127	
סימון בתשריט	יעוד	תאי שטח כפופים
קו בנין מתוכנית קודמת	מגורים א'	127

3.2 טבלת שטחים**מצב מאושר**

יעוד	מ"ר	אחוזים
מגורים א'	1,150	100
סה"כ	1,150	100

מצב מוצע

אחוזים מחושב	מ"ר מחושב	יעוד	
100	1,150.07		מגורים א'
100	1,150.07	סה"כ	



4. יעודי קרקע ושימושים

4.1	מגורים א'
4.1.1	שימושים מיועד להקמת מבנים דו-משפחתיים בקומה אחת או שתיים.
4.1.2	הוראות
א	הוראות בינוי בנין מס' A - תוספת 7 אחוזי בניה . בנין מס' B - ללא תוספת אחוזי בניה. תוספת שטחי הבניה תשמש אך ורק עבור בניה קשיחה בהתאם לחומרי הבניה למבנה העיקרי.



5. טבלת זכויות והוראות בניה - מצב מוצע - חלק א'

קו בנין (מטר)	מספר קומות		גובה מבנה- מעל הכניסה הקובעת (מטר)	מספר יח"ד	תכסית (% מתא שטח)	אחוזי בניה כוללים (%)	שטחי בניה (מ"ר)		גודל מגרש (מ"ר)	בניין / מקום	תאי שטח	שימוש	יעוד			
							מעל הכניסה הקובעת							גודל מגרש מזערי		
							מתחת לכניסה הקובעת	מעל הכניסה הקובעת							שרות	עיקרי
אחורי	צידי- שמאלי	צידי- ימני	מתחת לכניסה הקובעת	מעל הכניסה הקובעת	8	2	50	73.27	379.4				A	127	מגורים א'	מגורים א'
6	(1) 4	4	1	2	8	1	30	50.29	289.15				B	127	מגורים א'	מגורים א'



5. טבלת זכויות והוראות בניה - מצב מוצע - חלק ב'

קו בנין (מטר)	בניין / מקום	תאי שטח	שימוש	יעוד
קדמי 5	A	127	מגורים א'	מגורים א'
	B	127	מגורים א'	מגורים א'


האמור בטבלה זו גובר, במקרה של סתירה, על הוראות כלליות אחרות, בין בהוראות התכנית ובין בתשריט המצב המוצע.
 גם בטבלה עצמה גוברת הוראה מפורטת על הוראה כללית
 שטחי הבניה המפורטים בטבלה שלעיל כוללים את כל שטחי הבניה המירביים בתכנית זו

הערה ברמת הטבלה:

תוספת זכויות הבניה (40.25 מ"ר) הינה מהחלק היחסי של תת חלקה (בנין) A + תוספת יחיד .
 לבנין B ללא שינוי, עפ"י תוכניות מאושרות.

הערות לטבלת זכויות והוראות בניה – מצב מוצע:

(1) או כפי שקיים.



תכנון זמין
מונה הדפסה 8



תכנון זמין
מונה הדפסה 8

6. הוראות נוספות**6.1****עתיקות**

1. כל עבודה בתחום השטח המוגדר כעתיקות, תתואם ותבוצע רק לאחר קבלת אישור מנהל רשות העתיקות כמתחייב ובכפוף להוראות חוק העתיקות התשל"ח - 1978. 2. במידה ויידרש על-ידי רשות העתיקות ביצוע של פעולות מקדימות (פיקוח, חיתוכי בדיקה, חפירת בדיקה/חפירת הצלה מדגמית, חפירת הצלה), יבצען היזם על-פי תנאי רשות העתיקות. 3. במידה ויתגלו עתיקות המצדיקות שימור בהתאם להוראות חוק העתיקות התשל"ח - 1978 וחוק רשות העתיקות התשמ"ט ? 1989, ייעשו על-ידי היזם ועל חשבונו כל הפעולות המתבקשות מהצורך לשמר את העתיקות. 4. היה והעתיקות יצרכו שינוי בתוכנית הבניה, תהיה הועדה המקומית רשאית להתיר שינויים בתוכנית הבניה ובלבד שלא יתווספו עקב שינויים אלה זכויות בניה או תוספות שמשמעותן פגיעה בקרקע. 5. אין רשות העתיקות מתחייבת לאשר בניה בשטח או בחלקו גם לאחר בדיקה / חפירה, זאת במידה ויתגלו בשטח עתיקות ייחודיות ולא ייראו את התוכניות כמקנות זכויות בניה בשטח שהינו אתר עתיקות מוכרז.

6.2**חשמל**

א. תנאי למתן היתר בניה יהיה - תיאום עם חברת החשמל בדבר תכנון והקמת חדר שנאים ו/או חדר מיתוג.
 ב. לא תותר הקמת שנאי על עמוד בשטח התכנית. ג. שנאי ימוקם במבנה נפרד או בחלק של הבנין בתאום עם חברת החשמל ובאישור הוועדה המקומית. ד. איסור בניה מתחת ובקרבת קווי חשמל: לא יינתן היתר בניה לבנין או חלק ממנו מתחת לקווי חשמל עיליים, בקרבת קווי חשמל עיליים יינתן היתר בניה רק במרחקים המפורטים מטה, מקו אנכי משוך אל הקרקע בין התין הקיצוני הקרוב ביותר של קווי החשמל, לבין החלק הבולט או הקרוב ביותר של המבנה: ברשת מתח נמוך עם תיילים חשופים 3.0 מ' בקו מתח נמוך עם תיילים מבודדים וכבלים אוויריים 2.0 מ' בקו מתח גבוה עד 55 ק"ו 5.0 מ' בקו מתח עליון עד 160 ק"ו (עם שדות עד 300 מ') 20.0 מ' מציר הקו בקו מתח על 400 ק"ו (עם שדות עד 500 מטר) 55.0 מ' מציר הקו מהנקודה הקרובה ביותר לארון רשת 1.0 מ' מהנקודה הקרובה ביותר לשנאי על עמוד 3.0 מ' אין לבנות מעל לכבלי חשמל תת-קרקעיים ולא במרחק הקטן מ-3 מ' מכבלים מתח גבוה ו 0.5 מ' מכבלים מתח נמוך. אין לחפור מעל ובקרבת לכבלי חשמל תת-קרקעיים, אלא רק לאחר קבלת אישור והסכמה מחברת החשמל. המרחקים האנכיים והמזעריים מקווי חשמל עד לפני כביש סופיים ייקבעו לאחר תאום וקביעת הנחיות עם חברת חשמל.

6.3**ניהול מי נגר**

השטחים המיועדים לפיתוח: שטחים יפותחו באופן שיבטיח שימור של מי הנגר העילי, וכמפורט להלן:

1.1. במגרשי המגורים לפחות 15% משטח המגרש יהיו פנויים מכל בינוי, פיתוח או ריצוף והם יהיו שטחים חדירי מים למטרות חלחול לתת הקרקע.

1.2. ינקטו אמצעים להקטנת הנגר העילי במגרש ע"י שימור וניצול מי הנגר העילי, השהייתם והחדרתם לתת הקרקע וע"י כך הגדלת ההחדרה של מי הגשם למי התהום.

1.3. מרבית מי הגשמים יופנו להחדרה לתת הקרקע ורק עודפים יופנו למערכת הניקוז.

1.5. שטחי ההחדרה לתת הקרקע יהיו נמוכים ממפלס פתחי הביוב.

2. תכנון שטחים ציבוריים פתוחים: בתחום התכנית יבטיח קליטה, השהיה והחדרה של מי נגר עילי באמצעות שטחי חלחול ישירים או מתקני החדרה. השטחים הקולטים את מי הנגר העילי

6.3

ניהול מי נגר

בתחום שטחים ציבוריים פתוחים יהיו נמוכים מסביבתם. כל זאת ללא פגיעה בתפקוד ובשימושים של שטחים אלה כשטחים ציבוריים פתוחים.

3. תכנון דרכים וחניות : בתכנון דרכים וחניות ישולבו ככל הניתן רצועות של שטחים מגוונים סופגי מים וחדירים ויעשה שימוש ככל הניתן בחומרים נקבוביים וחדירים.
4. בתכנון דרכים וחניות ישולבו ככל הניתן רצועות של שטחים מגוונים סופגי מים וחדירים ויעשה שימוש ככל הניתן בחומרים נקבוביים וחדירים.

6.4

חיזוק מבנים, תמא/ 38

א. היתר לתוספות בנייה למבנה קיים אשר נבנה שלא בהתאם לתקן ישראלי ת"י 413, יותנה בחיזוק המבנה כולו ביחד עם התוספת, בפני רעידות אדמה, עפ"י דרישות ת"י 413, ומילוי אחר התנאים הבאים :

(1) הגשת חו"ד המתבססת על אבחון עפ"י תקן ישראלי ת"י 2413 (הנחיות לעריכת עמידות מבנים קיימים ברעידות אדמה ולחיזוקם) בדבר הצורך בחיזוק המבנה הקיים בפני רעידות אדמה.

(2) על בקשה להיתר כאמור יחולו הוראות נוהל ביצוע בקרה הנדסית על בקשה להיתר הכוללת חיזוק מבנים בפני רעידות אדמה מכוח תמ"א/ 38 (נספח א" לחוזר מנכ"ל משרד הפנים "עידוד חיזוק מבנים מפני רעידות אדמה עפ"י תמ"א/ 38 ואמצעים נוספים" מיום 23 ביוני 2008).

ב. היתר לשינוי יעוד או שימוש במבנים קיימים, יותנה בהתאמת השימוש המוצע במבנה לדרישות העמידות לכוחות סיסמיים כפי שנקבע בתקן הישראלי ת"י 413 בהתאם לייעודו החדש של המבנה.

6.5

שמירה על עצים בוגרים

1. על תאי שטח בהם מסומנים העצים הבוגרים בתשריט התכנית בסימונים של "עץ/קבוצת עצים להעתקה", או "עץ/קבוצת עצים לעקירה" "עץ/קבוצת עצים לשימור" יחולו ההוראות כפי שיקבע ברשיון לפי פקודת היערות והתקנות וכן ההוראות הבאות (כולן או חלקן) :

2. עצים לשימור :

לא תותר כריתה או פגיעה בעץ/קבוצת עצים המסומנים לשימור בתשריט.

תנאי למתן היתר בניה בתא שטח בו מסומנים עץ / קבוצת עצים לשימור " אישור הועדה המקומית לתכנית פיתוח השטח בקנה מידה כפי שיקבע מהנדס הועדה המקומית, לרבות סימון רדיוס צמרת העץ, ככל שיידרש.

קו בנין מעץ לשימור יהיה 4 מ לפחות מהיטל נוף העץ הבוגר, או לפי הנחיית פקיד היערות. תחול חובת סימון העצים במהלך העבודות וגידורם.

3. העתקת ועקירת עצים תותר בכפוף לתנאים להלן :

בכפוף להעתקה על פי מפרט טכני מתואם בליווי אגרונום ובכפוף לקיום ערך חליפי שייחשב לאחר קבלת טופס בקשה לכריתה/העתקה בכפוף לביצוע גיזומים ע"י גוזם מומחה. בכפוף לרישוי על פי פקודת היערות.

4. מתן היתר הכרוך בתנאי לעקירת או העתקת עץ יהיה טעון קבלת אישור פקיד היערות כנדרש בתקנות התכנון והבניה.

פסולת בניין	6.6
<p>1. לא יאושר היתר אלא לפי נוהל המבטיח סילוק מוסדר של פסולת הבנייה, בהתאם לתקנות התקנון והבנייה (היתר, תנאים ואגרות), (טיפול בפסולת בניין), התשס"ה 2005, וכמפורט להלן:</p> <p>1.1 קבלת הערכת כמות פסולת הבניין המשוערת מביצוע פרויקט בניה, הריסה או סלילה מבעל ההיתר לפני הוצאת ההיתר.</p> <p>1.2 הצבת דרישה בהיתר הבניה לפינוי פסולת הבנין בכמות שהוערכה (בהפחתת הכמות שתמוחזר או שיעשה בה שימוש חוזר באתר), לאתר מוסדר (אתר סילוק, אתר טיפול או תחנת מעבר).</p> <p>1.3 בדיקת קיום אישורים על כניסה של פסולת יבשה בכמות שהוערכה (פחות או יותר) לאתר המוסדר, על שם בעל ההיתר ותוך ציון פרטי ההיתר, וזאת לפני מתן תעודת גמר וטופס חיבור לתשתיות.</p> <p>2. חובת גריסה - היתר הבניה למבנה גדול יכלול הוראות המחייבות מיחזור של פסולת הבנין שתיווצר, בהיקף מוערך של 50% או יותר, בהתאם לסוג הפסולת.</p>	



פיקוד העורף	6.7
	תנאי למתן היתר בניה יהיה : אישור פיקוד העורף לפתרונות המיגון בתחום המגרש.

היטל השבחה	6.8
<p>א. הועדה המקומית תטיל ותגבה היטל השבחה בהתאם להוראות התוספת השלישית לחוק.</p> <p>ב. לא יוצא היתר בניה במקרקעין קודם ששולם היטל השבחה המגיע אותה שעה בשל אותם מקרקעין, או שניתנה ערבות לתשלום בהתאם להוראות החוק.</p>	



7. ביצוע התכנית	
-----------------	--

7.1 שלבי ביצוע

7.2 מימוש התכנית

5 שנים מיום אישור תוכנית זו.

