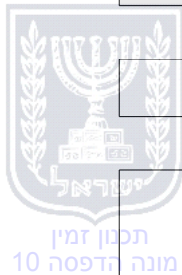


הוראות התכנית

תכנית מס' 308-0593293

תוספת יחידות דיור ברח' שבזי



מחוז חיפה
מרחב תכנון מקומי פרדס חנה-כרכור
סוג תכנית תכנית מתאר מקומית

אישורים



חוק התכנון והבניה, התשכ"ה - 1965
משרד האוצר - מחוז חיפה
הוועדה המחוזית החליטה ביום :
12/09/2018

לאשר את התוכנית
31/10/2018

תאריך יו"ר הוועדה המחוזית

חוק התכנון והבניה, התשכ"ה - 1965
משרד האוצר - מחוז חיפה
הוועדה המחוזית החליטה ביום :
25/04/2018

להפקיד את התכנית
24/06/2018

תאריך יו"ר הוועדה המחוזית



ניתן לצפות במסמכי התכנית ובהחלטות בעניינה באתר תכנון זמין :

<http://mavat.moin.gov.il/MavatPS/Forms/SV3.aspx?ABC>

דברי הסבר לתכנית

המגרש ממוקם ברחוב תלפיות / שבזי בשכונת נווה אפרים בכרכור.
האזור מוגדר בתכנית המתאר כשטח ליחידות דיור בצפיפות של 4 יח"ד לדונם.
שטח התכנית הינו כ-2 דונם.

כיום בנויות בשטח התכנית 4 יחידות דיור בודדות . כל היחידות הן בנות קומה אחת בלבד.
מבוקש להוסיף קומה נוספת (שניה) ע"ג הקומה הקיימת ובכך לאפשר יחידת דיור נוספת על כל יחידה קיימת.
סה"כ מבוקש 8 יחידות במקום 4 המותרות כיום.
התכנית מציעה את הצפיפות הנדרשת באזור זה.



תכנון זמין
מונה הדפסה 10



תכנון זמין
מונה הדפסה 10



תכנון זמין
מונה הדפסה 10

דף ההסבר מהווה רקע לתכנית ואינו חלק ממסמכיה הסטטוטוריים.

1. זיהוי וסיווג התכנית

1.1 שם התכנית ומספר התכנית שם התכנית תוספת יחידות דיור ברח' שבזי

מספר התכנית 308-0593293

1.2 שטח התכנית 1.897 דונם

1.4 סיווג התכנית סוג התכנית תכנית מתאר מקומית

האם מכילה הוראות של תכנית מפורטת כן

ועדת התכנון המוסמכת להפקיד את התכנית מחוזית

לפי סעיף בחוק ל"ר

היתרים או הרשאות תכנית שמכוחה ניתן להוציא היתרים או הרשאות

סוג איחוד וחלוקה ללא איחוד וחלוקה

האם כוללת הוראות לענין תכנון תלת מימדי לא



1.5 מקום התכנית

1.5.1 נתונים כלליים

פרדס חנה-כרכור	מרחב תכנון מקומי
199200	קואורדינאטה X
708525	קואורדינאטה Y

1.5.2 תיאור מקום 2 חלקות הממוקמות בפינת הרחובות שבזי ותלפיות בשכונת נווה אפרים.

1.5.3 רשויות מקומיות בתכנית והתייחסות לתחום הרשות, נפה

פרדס חנה-כרכור - חלק מתחום הרשות: פרדס חנה-כרכור

נפה חדרה

1.5.4 כתובות שבהן חלה התכנית

ישוב	רחוב	מספר בית	כניסה
פרדס חנה-כרכור	שבזי		
פרדס חנה-כרכור	תלפיות		

נווה אפרים

שכונה

1.5.5 גושים וחלקות בתכנית

מספר גוש	סוג גוש	חלק / כל הגוש	מספרי חלקות בשלמותן	מספרי חלקות בחלקן
10073	מוסדר	חלק	352-353	

הכל על-פי הגבולות המסומנים בתשריט בקו הכחול.

1.5.6 גושים ישנים

לא רלוונטי

1.5.7 מגרשים / תאי שטח מתכניות קודמות שלא נרשמו כחלקות

לא רלוונטי

1.5.8 מרחבי תכנון גובלים בתכנית

לא רלוונטי



תכנון זמין
מונה הדפסה 10



תכנון זמין
מונה הדפסה 10



תכנון זמין
מונה הדפסה 10

1.6 יחס בין התכנית לבין תכניות מאושרות קודמות

תאריך	מס' עמוד בילקוט פרסומים	מספר ילקוט פרסומים	הערה ליחס	סוג יחס	מספר תכנית מאושרת
26/08/1973	2236	1940	תכנית זו משנה רק את המפורט בתכנית זו וכל יתר הוראות תכנית ש/ 18 ממשיכות לחול.	שינוי	ש/ 18
24/07/1982	2132	2646	תכנית זו משנה רק את המפורט בתכנית זו וכל יתר הוראות תכנית ש/ 205 ממשיכות לחול.	שינוי	ש/ 205
17/12/1981	620	2772	תכנית זו משנה רק את המפורט בתכנית זו וכל יתר הוראות תכנית ש/ 252 ממשיכות לחול.	שינוי	ש/ 252
05/04/2005	2328	5388	תכנית זו אינה פוגעת בהוראות תכנית ש/ 1123 /א. הוראות תכנית ש/ 1123 א תחולנה על תכנית זו.	כפיפות	ש/ 1123 /א
24/02/2002		5056	תכנית זו אינה פוגעת בהוראות תכנית ש/ מק/ 383 /א. הוראות תכנית ש/ מק/ 383 א תחולנה על תכנית זו.	כפיפות	ש/ מק/ 383 /א
23/04/2002		5068	תכנית זו אינה פוגעת בהוראות תכנית ש/ מק/ 950 /א. הוראות תכנית ש/ מק/ 950 א תחולנה על תכנית זו.	כפיפות	ש/ מק/ 950 /א



1.7 מסמכי התכנית

נכלל בהוראות התכנית	תיאור המסמך	תאריך יצירה	עורך המסמך	תאריך עריכה	מספר עמודים / גליון	קנה מידה	תחולה	סוג המסמך
כן			אסנת אולצוור				מחייב	הוראות התכנית
לא	תשריט מצב מוצע		אסנת אולצוור		1	1: 250	מחייב	תשריט מצב מוצע
לא	נספח בינוי	07/12/2017	אסנת אולצוור	07/12/2017	1	1: 250	מנחה	בינוי
לא	תשריט מצב מאושר	08/05/2018	אסנת אולצוור	07/05/2018	1	1: 250	רקע	מצב מאושר

כל מסמכי התכנית מהווים חלק בלתי נפרד ממנה, משלימים זה את זה ויקראו כמקשה אחת. במקרה של סתירה בין המסמכים המחייבים לבין המנחים יגברו המסמכים המחייבים. במקרה של סתירה בין המסמכים המחייבים לבין עצמם תגברנה ההוראות על התשריטים



1.8 בעלי עניין/ בעלי זכויות בקרקע /עורך התכנית ובעלי מקצוע

1.8.1 מגיש התכנית


מקצוע/ תואר	סוג	שם	מספר רשיון	שם תאגיד	ישוב	רחוב	בית	טלפון	פקס	דוא"ל
	פרטי	אופיר יעקב אופנהנדון			מודיעין- מכבים- רעות	עצמון מכבים רעות	53	050-4029150		
	פרטי	טלי הורוביץ			מודיעין- מכבים- רעות	אירוסים מכבים רעות	75	054-4650693		
	פרטי	צדוק ישראלי			פרדס חנה- כרכור	אחוזה	34	054-4200635		

1.8.2 יזם

סוג	שם	מספר רשיון	שם תאגיד	ישוב	רחוב	בית	טלפון	פקס	דוא"ל
פרטי	אופיר יעקב אופנהנדון			מודיעין- מכבים- רעות	עצמון מכבים רעות	53	050-4029150		
פרטי	טלי הורוביץ			מודיעין- מכבים- רעות	אירוסים מכבים רעות	75	054-4650693		
פרטי	צדוק ישראלי			פרדס חנה- כרכור	אחוזה	34	054-4200635		

1.8.3 בעלי עניין בקרקע

סוג	תיאור	שם	מספר רשיון	שם תאגיד	ישוב	רחוב	בית	טלפון	פקס	דוא"ל
בעלים		אופיר יעקב אופנהנדון			מודיעין- מכבים- רעות	עצמון מכבים רעות	53	050-4029150		
בעלים		טלי הורוביץ			מודיעין- מכבים- רעות	אירוסים מכבים רעות	75	054-4650693		
בעלים		צדוק ישראלי			פרדס חנה- כרכור	אחוזה	34	054-4200635		



תכנון זמין
מונה הדפסה 10

1.8.4 עורך התכנית ובעלי מקצוע

מקצוע/ תואר	סוג	שם	מספר רשיון	שם תאגיד	ישוב	רחוב	בית	טלפון	פקס	דוא"ל
אדריכלית	עורך ראשי	אסנת אולצוור	109410	טאו אדריכלות	זכרון יעקב	(1)		04-6290920	04-6290980	osnat@tao-arc.co.il
מודד מוסמך	מודד	אורי עידן	555		פרדס חנה- כרכור	דרור	28	04-6273343	04-6377292	idan_srv@ne-tvision.net.il

(1) כתובת: ת.ד 643.



תכנון זמין
מונה הדפסה 10

1.9 הגדרות בתכנית

לא רלוונטי



כל מונח אשר לא הוגדר בתכנית זו, תהיה נודעת לו המשמעות הנתונה לו בחוק התכנון והבניה התשכ"ה – 1965 (להלן "החוק") או בתקנות שהותקנו מכוחו, וזאת בהיעדר כוונה אחרת משתמעת.

2. מטרת התכנית ועיקרי הוראותיה

2.1 מטרת התכנית

תוספת 4 יחידות דיור וזכויות בניה לסה"כ 8 יחידות במקום 4 הקיימות היום, וכן שינוי קוי בנין צדיים ואחוריים למבנים הקיימים.

2.2 עיקרי הוראות התכנית

(א) תוספת יחידות דיור.

(ב) תוספת זכויות בניה.

(ג) שינוי קוי בנין צידי ואחורי למבנים קיימים.



3. טבלת יעודי קרקע ותאי שטח בתכנית

3.1 טבלת יעודי קרקע ותאי שטח בתכנית

יעוד	תאי שטח	
מגורים א'	3530, 3520	
סימון בתשריט	יעוד	תאי שטח כפופים
קו בנין מתוכנית קודמת	מגורים א'	3530, 3520

3.2 טבלת שטחים

מצב מאושר

יעוד	מ"ר	אחוזים
מגורים א'	1,897	100
סה"כ	1,897	100

מצב מוצע

יעוד	מ"ר מחושב	אחוזים מחושב
מגורים א'	1,896.78	100
סה"כ	1,896.78	100

4. יעודי קרקע ושימושים

מגורים א'	4.1
שימושים	4.1.1
מגורים, משרדים של בעלי מקצועות חופשיים או אומנים הנמצאים בדירה, שבה יושב האדם, העוסק באותו מקצוע או אומנות.	
הוראות	4.1.2
הוראות בניוי	א
תותר חריגה מקו בניין ובמרחק בין מבנים למדרגות חיצוניות בלבד.	



תכנון זמין
מונה הדפסה 10



תכנון זמין
מונה הדפסה 10



תכנון זמין
מונה הדפסה 10

5. טבלת זכויות והוראות בניה - מצב מוצע

קו בנין (מטר)	מספר קומות				גובה מבנה - מעל הכניסה הקובעת (מטר)	מספר יח"ד	תכסית (% מתא שטח)	שטחי בניה (מ"ר)		גודל מגרש (מ"ר)	תאי שטח	יעוד	
	קדמי	אחורי	צידי- שמאלי	צידי- ימני				מעל הכניסה הקובעת	מעל הכניסה הקובעת				
									שרות	עיקרי	גודל מגרש כללי		
5		6 (6)	4 (5)	4 (4)	2	4	35	703	200 (2)	503 (1)	945	3520	מגורים א'
5			4 (4)	4	2	4	35	706	200 (2)	506 (1)	952	3530	מגורים א'

האמור בטבלה זו גובר, במקרה של סתירה, על הוראות כלליות אחרות, בין בהוראות התכנית ובין בתשריט המצב המוצע.
גם בטבלה עצמה גוברת הוראה מפורטת על הוראה כללית

שטחי הבניה המפורטים בטבלה שלעיל כוללים את כל שטחי הבניה המירביים בתכנית זו

הערות לטבלת זכויות והוראות בניה - מצב מוצע:

(1) 30% ליח"ד קיימות + 110 מ"ר לכל אחת מהיחידות המבוקשות.

(2) 50 לכל יח"ד.

(3) לגג רעפים. 7 מ' לגג שטוח.

(4) 3.6 מ' למבנה קיים. כל תוספת בניה או בניה חדשה תהיה במסגרת קוי הבנין מהתכנית המאושרת.

(5) 3.7 מ' למבנה קיים. כל תוספת בניה או בניה חדשה תהיה במסגרת קוי הבנין מהתכנית המאושרת.

(6) 5.4 מ' למבנה קיים. כל תוספת בניה או בניה חדשה תהיה במסגרת קוי הבנין מהתכנית המאושרת.



תכנון זמין
מונה הדפסה 10



תכנון זמין
מונה הדפסה 10

6. הוראות נוספות

6.1	חניה
	מקומות החניה יהיו בתחום המגרש על פי התקן התקף.
6.2	חשמל
	<p>א. תנאי למתן היתר בניה יהיה תיאום עם חברת החשמל בדבר תכנון והקמת חדרי שנאים ו/או חדר מיתוג, פרטי קווי חשמל עיליים ותת קרקעיים, והנחיות לגבי מרחקי בנייה ומגבלות שימוש מקווי חשמל עיליים ותת קרקעיים קיימים ומתוכננים.</p> <p>ב. איסור בניה בקרבת מתקני חשמל לא יינתן היתר בניה למבנה או חלק ממנו מתחת לקווי חשמל עיליים. בקרבת קווי חשמל עיליים יינתן היתר בניה רק במרחקים המפורטים מטה מקו אנכי משוך אל הקרקע בין התיל הקיצוני והקרוב ביותר של קווי החשמל לבין החלק הבולט ו/א הקרוב ביותר של המבנה.</p> <p>מהתיל הקיצוני/ מהכבל/מהמתקן מציר הקו</p> <p>א. קו חשמל מתח נמוך- תיל חשוף 3 מ' ב. קו חשמל מתח נמוך- תיל מבודד 2 מ' ג. קו חשמל מתח גבוה עד 33 ק"ו- תיל חשוף או מצופה 5.00 מ' ד. קו חשמל מתח גבוה עד 33 ק"ו- כבל אוירי מבודד (כא"מ) 2 מ' ה. קו חשמל מתח עליון 110-160 ק"ו: -20.00 מ' ו. קו חשמל מתח על-עליון 400 ק"ו-35.00 מ' ז. כבלי חשמל מתח נמוך 0.5 מ' ח. כבלי חשמל מתח גבוה 3 מ' ט. כבלי חשמל מתח עליון בתאום עם חברת החשמל י. ארון רשת 1 מ' יא. שנאי על עמוד 3 מ'</p> <p>הערה: במידה ובאזור הבניה ישנם קווי מתח עליון/על בנויים עם שדות גדולים יותר, יש לפנות לחברת החשמל לישראל לקבלת מידע ספציפי לגבי המרחקים המינימאליים המותרים.</p> <p>המרחקים האנכיים והמינימאליים מקווי חשמל עד לפני כביש סופיים ייקבעו לאחר תאום וקביעת הנחיות עם חברת החשמל.</p> <p>אין לחפור מעל ובקרבת כבלי חשמל תת קרקעיים אלא לאחר קבלת אישור והסכמה מחברת החשמל.</p> <p>אין לחפור או לבצע עבודת בניה כלשהי מעל ובקרבה של פחות מ-3 מ' מכבלי חשמל אלא לאחר קבלת אישור מחברת החשמל.</p> <p>לא יינתן היתר לחפירה, חציבה או כרייה במרחק הקטן מ-10 מ' מהמסד של עמוד חשמל במתח עליון/ על עליון או 3 מ' מהמסד של עמוד חשמל במתח גבוה/נמוך ולא תבוצע פעולה כזו, אלא לאחר שניתנה לחברה הזדמנות לחוות דעה על ההיתר המבוקש או הפעולה אותה עומדים לבצע</p>



<p>6.2 חשמל</p>	<p>6.2</p>
<p>לפי העניין. על אף האמור לעיל, כל בניה או שימוש מבוקשים בקרבת מתקני חשמל יותרו בכפוף למגבלות הקבועות בסעיף זה.</p>	
<p>6.3 ניהול מי נגר</p>	<p>6.3</p>
<p>השטחים יפותחו באופן שיבטיח שימור של מי הנגר העילי וכמפורט להלן: (א) בתאי שטח 3520, 3530, לפחות 15% משטח המגרש יהיו פנויים מכל בינוי, פיתוח או ריצוף והם יהיו שטחים חדירי מים למטרות חלחול לתת הקרקע. (ב) ינקטו אמצעים להקטנת הנגר העילי במגרש ע"י שימור וניצול מי הנגר העילי, השהייתם והחדרתם לתת הקרקע ועל-ידי כך הגדלת ההחדרה של מי הגשם למי התהום. (ג) מרבית מי הגשמים יופנו להחדרה לתת הקרקע ורק עודפים יופנו למערכת הניקוז. (ד) שטחי ההחדרה לתת הקרקע יהיו נמוכים ממפלס פתחי הביוב.</p>	
<p>6.4 שמירה על עצים בוגרים</p>	<p>6.4</p>
<p>על עצים הבוגרים בתחום התכנית יחולו ההוראות כפי שיקבע ברשיון לפי פקודת היערות.</p>	
<p>6.5 פסולת בניין</p>	<p>6.5</p>
<p>(א) לא יאושר היתר אלא לפי נוהל המבטיח סילוק מוסדר של פסולת הבנייה, בהתאם לתקנות התקנון והבנייה (היתר, תנאים ואגרות), (טיפול בפסולת בניין), התשס"ה - 2005, וכמפורט להלן: (1.1) קבלת הערכת כמות פסולת הבניין המשוערת מביצוע פרויקט בניה, הריסה או סלילה מבעל ההיתר לפני הוצאת ההיתר. (1.2) הצבת דרישה בהיתר הבניה לפינוי פסולת הבניין בכמות שהוערכה (בהפחתת הכמות שתמוחזר או שיעשה בה שימוש חוזר באתר), לאתר מוסדר (אתר סילוק, אתר טיפול או תחנת מעבר). (1.3) בדיקת קיום אישורים על כניסה של פסולת יבשה בכמות שהוערכה (פחות או יותר) לאתר המוסדר, על שם בעל ההיתר ותוך ציון פרטי ההיתר, וזאת לפני מתן תעודת גמר וטופס חיבור לתשתיות. (ב) חובת גריסה - היתר הבניה למבנה גדול יכלול הוראות המחייבות מיחזור של פסולת הבניין שתיווצר, בהיקף מוערך של 50% או יותר, בהתאם לסוג הפסולת. (ג) חציבה ומילוי היתר יציג פתרון לאיזון בין חפירה ומילוי. בהעדר איזון - - יועברו עודפי חציבה למילוי בפרויקט אחר או לאוגר ביניים מוסדר לצורך שימוש עתידי בפרויקטים אחרים. - מילוי באמצעות עודפי חציבה מפרויקט אחר או מאוגר ביניים. - מילוי באמצעות פסולת יבשה אינרטיית. הועדה המקומית רשאית לפטור מחובת איזון בתנאים מיוחדים שירשמו בהחלטתה ולאחר התייעצות עם נציג המשרד להגנת הסביבה. (ד) עבודות שאינן טעונות היתר נוהל כאמור בסעיף (1) יוחל על עבודות חציבה, חפירה, כרייה, מילוי, בנייה ושיפוץ שאינן טעונות היתר על ידי הרשות הציבורית האחראית על אותן עבודות.</p>	
<p>6.6 תנאים למתן היתרי איכלוס</p>	<p>6.6</p>
<p>תנאי לאיכלוס (טופס 4) יהיה הפעלת קו הביוב המאסף המשודרג.</p>	



6.7

תנאים למתן היתרי בניה

(א) הגשת תכנית בינוי המראה את מיצוי זכויות הבניה במגרש וכוללת את כל יחידות הדיור הקיימות והמתוכננות, חניות, חומרי גמר, פיתוח והתחברות לתשתיות העירוניות.
 (ב) תנאי להיתר בניה יהיה סיום הביצוע של שדרוג קו הביוב המאסף למטי"ש עין שמר.

6.8

תשתיות

כל קווי התשתית המוצעים בתחום התכנית יהיו תת-קרקעיים.
 (א) ביוב מתן היתר בניה יותנה בהבטחת חיבור למערכת הביוב העירונית המחוברת לפיתרון קצה, שתהיה בהתאם לתכנית ביוב שתציג חיבור למערכת הביוב העירונית באישור משרד הבריאות.
 (ב) מים אספקת מים לבנינים בשטח תכנית זו תהיה ממערכת אספקת המים של המועצה המקומית.
 (ג) הידרנטים קבלת התחייבות מבקש ההיתר לביצוע הידרנטים לכיבוי אש לפי דרישות שרותי הכבאות ולשביעות רצונם תהווה תנאי להוצאת היתר בניה.
 (ד) תקשורת וחשמל מערכת קווי התקשורת והחשמל המוצעים בתחום תכנית זו תהיה תת-קרקעית בלבד.

6.9

היטל השבחה

הוועדה המקומית תטיל ותגבה היטל השבחה בהתאם להוראות התוספת השלישית לחוק.

.7

ביצוע התכנית

7.1

שלבי ביצוע


7.2

מימוש התכנית

תוך 10 שנים מיום אישור התכנית כחוק.



תכנון זמין
מונה הדפסה 10



תכנון זמין
מונה הדפסה 10



תכנון זמין
מונה הדפסה 10