


**הוראות התכנית**

**תכנית מס' 352-0618124**

**שינוי והסדרת קווי בניין ברחוב השקדים 10,12,14 בקריית ביאליק**



מחוז	חיפה
מרחב תכנון מקומי	קריות
סוג תכנית	תכנית מתאר מקומית

**אישורים**



ניתן לצפות במסמכי התכנית ובהחלטות בעניינה באתר תכנון זמין :

<http://mavat.moin.gov.il/MavatPS/Forms/SV3.aspx?ABC>

## דברי הסבר לתכנית

בשטח התכנית קיימים שלושה מבנים בני 8 קומות מעל קומת עמודים. תכנית זו באה להסדיר אפשרות בניית תוספת מרפסות מעבר לקו בניין קדמי ואחורי מאושרים במבנה מספר 10 והסדרת קו בניין עבור מבנים 12,14 ברחוב השקדים, קריית ביאליק.



תכנון זמין  
מונה הדפסה 15



תכנון זמין  
מונה הדפסה 15



תכנון זמין  
מונה הדפסה 15

דף ההסבר מהווה רקע לתכנית ואינו חלק ממסמכיה הסטטוטוריים.

## 1. זיהוי וסיווג התכנית

שינוי והסדרת קווי בניין ברחוב השקדים 10,12,14 בקריית ביאליק	שם התכנית	שם התכנית ומספר התכנית
352-0618124	מספר התכנית	
4.964 דונם		שטח התכנית
תכנית מתאר מקומית	סוג התכנית	סיווג התכנית
כן	האם מכילה הוראות של תכנית מפורטת	
מקומית	ועדת התכנון המוסמכת להפקיד את התכנית	
62א (א) סעיף קטן 4	לפי סעיף בחוק	
תכנית שמכוחה ניתן להוציא היתרים או הרשאות	היתרים או הרשאות	
ללא איחוד וחלוקה	סוג איחוד וחלוקה	
לא	האם כוללת הוראות לענין תכנון תלת מימדי	



## 1.5 מקום התכנית

### 1.5.1 נתונים כלליים

מרחב תכנון מקומי	קריות
קואורדינאטה X	208752
קואורדינאטה Y	748852

### 1.5.2 תיאור מקום

רחוב השקדים 10, קרית ביאליק

### 1.5.3 רשויות מקומיות בתכנית והתייחסות לתחום הרשות, נפה

קרית ביאליק - חלק מתחום הרשות: קרית ביאליק

נפה חיפה

### 1.5.4 כתובות שבהן חלה התכנית

ישוב	רחוב	מספר בית	כניסה
קרית ביאליק	השקדים	14	
קרית ביאליק	השקדים	12	
קרית ביאליק	השקדים	10	

שכונה

### 1.5.5 גושים וחלקות בתכנית

מספר גוש	סוג גוש	חלק / כל הגוש	מספרי חלקות בשלמותן	מספרי חלקות בחלקן
11531	מוסדר	חלק	215	

הכל על-פי הגבולות המסומנים בתשריט בקו הכחול.

### 1.5.6 גושים ישנים

לא רלוונטי

### 1.5.7 מגרשים / תאי שטח מתכניות קודמות שלא נרשמו כחלקות

לא רלוונטי

### 1.5.8 מרחבי תכנון גובלים בתכנית

לא רלוונטי



תכנון זמין  
מונה הדפסה 15



תכנון זמין  
מונה הדפסה 15



תכנון זמין  
מונה הדפסה 15

## 1.6 יחס בין התכנית לבין תכניות מאושרות קודמות

תאריך	מס' עמוד בילקוט פרסומים	מספר ילקוט פרסומים	הערה ליחס	סוג יחס	מספר תכנית מאושרת
25/08/1966	2206	1299	תכנית זו משנה רק את המפורט בתכנית זו וכל יתר הוראות תכנית ק/130 ממשיכות לחול.	שינוי	ק/130
25/06/2001	3071	4996	תכנית זו אינה פוגעת בהוראות תכנית ק/130/א. הוראות תכנית ק/130/א תחולנה על תכנית זו.	כפיפות	ק/130/א
06/10/1974	60	2050	תכנית זו משנה רק את המפורט בתכנית זו וכל יתר הוראות תכנית ק/171/א ממשיכות לחול.	שינוי	ק/171/א



**1.7 מסמכי התכנית**

נכלל בהוראות התכנית	תיאור המסמך	תאריך יצירה	עורך המסמך	תאריך עריכה	מספר עמודים / גליון	קנה מידה	תחולה	סוג המסמך
כן			ירון חן				מחייב	הוראות התכנית
לא	תשריט מצב מוצע		ירון חן		1	1: 250	מחייב	תשריט מצב מוצע
לא		30/07/2018	אתי ניסקורן	29/07/2018	1	1: 100	מנחה	בינוי
לא		20/11/2018	ירון חן	29/07/2018	1	1: 250	רקע	מצב מאושר

כל מסמכי התכנית מהווים חלק בלתי נפרד ממנה, משלימים זה את זה ויקראו כמקשה אחת. במקרה של סתירה בין המסמכים המחייבים לבין המנחים יגברו המסמכים המחייבים. במקרה של סתירה בין המסמכים המחייבים לבין עצמם תגברנה ההוראות על התשריטים



**1.8 בעלי עניין/ בעלי זכויות בקרקע /עורך התכנית ובעלי מקצוע**

**1.8.1 מגיש התכנית**

מקצוע/ תואר	סוג	שם	מספר רשיון	שם תאגיד	ישוב	רחוב	בית	טלפון	פקס	דוא"ל
נציג וועד הבית	פרטי	נטלי קרן			קרית ביאליק	השקדים	10			
נציג וועד הבית	פרטי	ניר קרן			קרית ביאליק	השקדים	10			

**1.8.2 יזם**

**1.8.3 בעלי עניין בקרקע**

**1.8.4 עורך התכנית ובעלי מקצוע**

מקצוע/ תואר	סוג	שם	מספר רשיון	שם תאגיד	ישוב	רחוב	בית	טלפון	פקס	דוא"ל
	עורך ראשי	ירון חן	35532		חיפה	מרקוני גוליאלמו	18			meronhen@g mail.com
עורך נספח בינוי	הנדסאי	אתי ניסנקורן	49902		קרית מוצקין	החשמונאים	10			
	מודד	רמזי קעואר	883		חיפה	אל מותנבי	22	04-8531532		

## 1.9 הגדרות בתכנית

לא רלוונטי



מנהל תכנון זמין  
מונה הדפסה 15

כל מונח אשר לא הוגדר בתכנית זו, תהיה נודעת לו המשמעות הנתונה לו בחוק התכנון והבניה התשכ"ה – 1965 (להלן "החוק") או בתקנות שהותקנו מכוחו, וזאת בהיעדר כוונה אחרת משתמעת.

## 2. מטרת התכנית ועיקרי הוראותיה

### 2.1 מטרת התכנית

שינוי והסדרת קווי בניין ברחוב השקדים 10,12,14 בקריית ביאליק.

### 2.2 עיקרי הוראות התכנית

א. שינוי קו בניין קדמי ואחורי לצורך הקמת מרפסות עבור מבנה מס' 10.

ב. הסדרת קו בניין עבור מבנים 12+14.

כל השינויים וההסדרות המוצעים ע"פ המסומן בתשריט מצב מוצע לפי סעיף 62א(א)4 לחוק התכנון והבניה.



מנהל תכנון זמין  
מונה הדפסה 15

## 3. טבלת יעודי קרקע ותאי שטח בתכנית

### 3.1 טבלת יעודי קרקע ותאי שטח בתכנית

יעוד	תאי שטח	
מגורים ג'	1	
סימון בתשריט	יעוד	תאי שטח כפופים
בלוק עץ/עצים לשימור	מגורים ג'	1


### 3.2 טבלת שטחים

#### מצב מאושר

יעוד	מ"ר	אחוזים
מגורים ג'	4,971	100
סה"כ	4,971	100

#### מצב מוצע

יעוד	מ"ר מחושב	אחוזים מחושב
מגורים ג'	4,971.37	100
סה"כ	4,971.37	100



מנהל תכנון זמין  
מונה הדפסה 15



## 4. יעודי קרקע ושימושים

4.1	מגורים ג'
4.1.1	שימושים
	מגורים
4.1.2	הוראות
א	הוראות בינוי
	הבנייה תהיה על פי קווי בניין שנקבעו בתשריט מצב מוצע



## 5. טבלת זכויות והוראות בניה

לא רלוונטי



תכנון זמין  
מונה הדפסה 15



תכנון זמין  
מונה הדפסה 15

**6. הוראות נוספות**

**6.1**

**חשמל**

א. תנאי למתן היתר בניה יהיה - תיאום עם חברת החשמל בדבר תכנון והקמת תחנות משנה, חדרי שנאים ו/או חדר מיתוג, פרטי קווי חשמל עיליים ותת קרקעיים, והנחיות לגבי מרחקי בניה ומגבלות שימוש מקווי חשמל עיליים ותת קרקעיים קיימים ומתוכננים.

ב. תחנות השנאה-1. מיקום תחנות ההשנאה יעשה בתאום עם חברת החשמל.2. בתכנון לאזור מגורים חדש ימוקמו תחנות ההשנאה, ככל האפשר, בשטחים ציבוריים או המיועדים למתקנים הנדסיים.3. על אף האמור בסעי' ב 1 ניתן יהיה בשל אילוצים טכניים או תכנוניים למקם את תחנות ההשנאה במרווחים שבין קווי בניין לגבול מגרש, או על עמודי חשמל או לשלבן במבני המגורים.

ג. איסור בניה בקרבת מתקני חשמל-לא יינתן היתר בניה לשימושים כגון מגורים, מסחר, תעשייה ומלאכה, מלונות, ומבני ציבור, בקרבת מתקני חשמל קיימים או מאושרים, אלא במרחקים המפורטים להלן:

א. קו חשמל מתח נמוך - תיל חשוף, מהתיל הקיצוני-3.00 מ'.

ב. קו חשמל מתח נמוך - תיל מבודד, מהתיל הקיצוני-2.00 מ', תיל מבודד צמוד למבנה-0.3 מ'.

ג. קו חשמל מתח גבוה עד 33 ק"ו-תיל חשוף או מצופה: 5.00 מ'.

ד. קו חשמל מתח גבוה עד 33 ק"ו :-כבל אווירי מבודד (כא"מ): 2 מ'.

ה. קו חשמל מתח עליון 110 - 160 ק"ו - מציר הקו: 20.00 מ'.

ו. קו חשמל מתח על- עליון 400 ק"ו - מציר הקו-35.00 מ'.

ז. כבלי חשמל מתח נמוך-מהתיל הקיצוני-0.5 מ'.

ח. כבלי חשמל מתח גבוה-מהתיל הקיצוני-3 מ'.

ט. כבלי חשמל מתח עליון-בתאום עם חברת החשמל.

י. ארון רשת-מהתיל הקיצוני-1 מ'.


על אף האמור לעיל תתאפשר הקמתם של מבנים ואו מתקני חשמל במרחקים הקטנים מהנקוב לעיל ובלבד שבוצע תאום עם חברת החשמל ובכפוף לכל דין. להקמת מבני תשתית יעשה תאום פרטני בין בעל התשתית לבין חברת החשמל. בתוכנית מתאר המתירה הקמתם של מבנים המכילים חומרים מסוכנים המועדים לדליקה או לפיצוץ תכלול הוראה, הקובעת כי לא יינתן היתר בניה אלא במרחקי בטיחות שייקבעו בתוכנית המתאר בתיאום עם חברת החשמל. לפני תחילת ביצוע עבודות חפירה או בניה יבדוק המבצע את קיומם האפשרי של כבלי ו/או קווי חשמל קיימים או מאושרים. אין לחפור או לבצע עבודת בניה כלשהי מעל ובקרבה של פחות מ- 3 מ' מכבלי חשמל אלא לאחר קבלת אישור מחברת החשמל. לא יינתן היתר לחפירה, חציבה או כריה במרחק הקטן מ- 10 מ' מהמסד של עמוד חשמל במתח עליון/ על עליון או 3 מ' מהמסד של עמוד חשמל במתח גבוה/ נמוך ולא תבוצע פעולה כזו, אלא לאחר שניתנה לחברה הזדמנות לחוות דעה על ההיתר המבוקש או הפעולה אותה עומדים לבצע לפי העניין. על אף האמור בכל תוכנית - כל בניה או שימוש מבוקשים בקרבת מתקני חשמל, יותרו בכפוף למגבלות הקבועות בסעיף זה. שימוש או בניה של מתקני חשמל בתחום תוכנית הקובעת רצועה למעבר קווי חשמל ראשיים קווי מתח על ועלעליון יותרו בהתאם להוראותיה של אותה תוכנית.

**6.2**

**תשתיות**

1. מים:

אספקת מים תהיה מרשת המים המקומית. החיבור לרשת יהיה בתאום ובאישור תאגיד המים וביוב.



<p><b>תשתיות</b></p>	<p><b>6.2</b></p>
<p>2. ניקוז: תנאי לקבלת היתר בניה, הבטחת ניקוז כל השטח בתחום התכנית, ובאישור מהנדס הועדה המקומית ולפי תוכנית ניקוז כוללת המאושרת ע"י רשות הניקוז האזורית.</p>	
<p><b>ניהול מי נגר</b></p>	<p><b>6.3</b></p>
<p>א. השטחים המיועדים לפיתוח. השטחים יפותחו באופן שיבטיח שימור של מי הנגר העילי, וכמפורט להלן: 1. לפחות 15% משטח המגרש יהיו פנויים מכל בנינו, פיתוח או ריצוף והם יהיו שטחים חדירי מים למטרות חלחול לתת הקרקע. 2. ינקטו אמצעים להקטנת הנגר העילי במגרש ע"י שימור וניצול מי הנגר העילי, השהייתם והחדרתם לתת הקרקע וע"י כך הגדלת ההחדרה של מי הגשם למי התהום. 3. מרבית מי הגשם יופנו להחדרה תת קרקעית ורק עודפים יופנו למערכת הניקוז. 4. מערכת הניקוז תופרד ממערכת הביוב, כמו כן שטחי ההחדרה לתת הקרקע יהיו נמוכים ממפלס פתחי הביוב. 5. התכנון המפורט יערך להכוונת עודפי נגר, בעת עוצמות גשם גדולות, לאזורים להחדרת הנגר.</p>	
<p><b>שמירה על עצים בוגרים</b></p>	<p><b>6.4</b></p>
<p>על תאי שטח בהם מסומנים העצים הבוגרים בתשריט בסימונים של "עץ/קבוצת עצים לשימור", "עץ/קבוצת עצים להעתקה", או "עץ/קבוצת עצים לעקירה" יחולו ההוראות כפי שיקבע ברשיון לפי פקודת היערות וכן ההוראות הבאות (כולן או חלקן): א. לא תותר כריתה או פגיעה בעץ/קבוצת עצים המסומנים לשימור. ב. תנאי למתן היתר בניה בתא שטח כאמור - אישור הועדה המקומית לתכנית פיתוח השטח בקנה מידה כפי שיקבע מהנדס הועדה המקומית, לרבות סימון רדיוס צמרת העץ, ככל שידרש. ג. תנאי למתן היתר בניה בתא שטח בו מסומן "עץ/קבוצת עצים להעתקה" או "עץ/קבוצת עצים לעקירה" - קבלת רשיון לפי פקודת היערות. ד. תנאי למתן היתר בניה בתא שטח בו מסומן "עץ/קבוצת עצים להעתקה" או "עץ/קבוצת עצים לעקירה" - קבלת רשיון לפי פקודת היערות ונטיעת עץ/קבוצת עצים חלופיים בתא שטח מס 101. ה. קו בנין מעץ לשימור יהיה 4 מ' לפחות מרדיוס צמרת העץ, או לפי הנחית פקיד היערות.</p>	
<p><b>היטל השבחה</b></p>	<p><b>6.5</b></p>
<p>א. הוועדה המקומית תטיל ותגבה היטל השבחה בהתאם להוראות התוספת השלישית לחוק. ב. לא יוצא היתר בניה במקרקעין קודם ששולם היטל השבחה המגיע אותה שעה בשל אותם מקרקעין, או שניתנה ערבות לתשלום בהתאם להוראות החוק.</p>	
<p><b>7. ביצוע התכנית</b></p>	
<p><b>7.1 שלבי ביצוע</b></p>	
<p><b>7.2 מימוש התכנית</b></p>	
<p>חמש שנים מיום אישור התכנית.</p>	



תכנון זמין  
מונה הדפסה 15



תכנון זמין  
מונה הדפסה 15



תכנון זמין  
מונה הדפסה 15