


הוראות התכנית

תכנית מס' 353-0465393

הגדלת אחוזי בנייה בחלקה 75 גוש 10204, בנימינה



מחוז חיפה
מרחב תכנון מקומי שומרון
סוג תכנית תכנית מפורטת

אישורים



ניתן לצפות במסמכי התכנית ובהחלטות בעניינה באתר תכנון זמין :

<http://mavat.moin.gov.il/MavatPS/Forms/SV3.aspx?ABC>

דברי הסבר לתכנית

תוספת שטח עקרי בשיעור 40.38 מ"ר בחלקה 75 גוש 10204, בנימינה בתת חלקה ב'.
ושינוי קו בניין צדדי המזרחי עד 3.46 מ' במקום 4 מ'.



תכנון זמין
מונה הדפסה 21



תכנון זמין
מונה הדפסה 21



תכנון זמין
מונה הדפסה 21

דף ההסבר מהווה רקע לתכנית ואינו חלק ממסמכיה הסטטוטוריים.

1. זיהוי וסיווג התכנית

הגדלת אחוזי בנייה בחלקה 75 גוש 10204, בנימינה

שם התכנית 1.1

שם התכנית ומספר התכנית

353-0465393

מספר התכנית

0.963 דונם

שטח התכנית 1.2

תכנית מפורטת

סוג התכנית

סיווג התכנית 1.4

האם מכילה הוראות של תכנית מפורטת כן

ועדת התכנון המוסמכת להפקיד את התכנית מקומית

לפי סעיף בחוק 62א (א) (16) (א) (2)

היתרים או הרשאות תכנית שמכוחה ניתן להוציא היתרים או הרשאות בחלק מתחום התכנית

סוג איחוד וחלוקה ללא איחוד וחלוקה

האם כוללת הוראות לענין תכנון תלת מימדי לא

נושא התכנית



1.5 מקום התכנית

1.5.1 נתונים כלליים

שומרון	מרחב תכנון מקומי
195287	קואורדינאטה X
713761	קואורדינאטה Y

1.5.2 תיאור מקום

1.5.3 רשויות מקומיות בתכנית והתייחסות לתחום הרשות, נפה

בנימינה-גבעת עדה - חלק מתחום הרשות : בנימינה-גבעת עדה

נפה חדרה

1.5.4 כתובות שבהן חלה התכנית

כניסה	מספר בית	רחוב	ישוב
	11	הכרם	בנימינה-גבעת עדה

שכונה

1.5.5 גושים וחלקות בתכנית

מספר גוש	סוג גוש	חלק / כל הגוש	מספרי חלקות בשלמותן	מספרי חלקות בחלקן
10204	מוסדר	חלק		75

הכל על-פי הגבולות המסומנים בתשריט בקו הכחול.

1.5.6 גושים ישנים

לא רלוונטי

1.5.7 מגרשים / תאי שטח מתכניות קודמות שלא נרשמו כחלקות

לא רלוונטי

1.5.8 מרחבי תכנון גובלים בתכנית

לא רלוונטי



תכנון זמין
מונה הדפסה 21



תכנון זמין
מונה הדפסה 21



תכנון זמין
מונה הדפסה 21

1.6 יחס בין התכנית לבין תכניות מאושרות קודמות

תאריך	מס' עמוד בילקוט פרסומים	מספר ילקוט פרסומים	הערה ליחס	סוג יחס	מספר תכנית מאושרת
21/11/2000		4934	תכנית זו אינה פוגעת בהוראות תכנית מק/ש/950. הוראות תכנית מק/ש/950 תחולנה על תכנית זו.	כפיפות	מק/ש/950
20/02/1975	1184	2092	תכנית זו אינה פוגעת בהוראות תכנית ש/23/א. הוראות תכנית ש/23/א תחולנה על תכנית זו.	כפיפות	ש/23/א
03/11/1983	429	2977	תכנית זו אינה פוגעת בהוראות תכנית ש/230. הוראות תכנית ש/230 תחולנה על תכנית זו.	כפיפות	ש/230
05/04/2005	2328	5388	תכנית זו אינה פוגעת בהוראות תכנית ש/1122/א. הוראות תכנית ש/1122/א תחולנה על תכנית זו.	כפיפות	ש/1122/א
16/06/2011	4845	6251	תכנית זו אינה פוגעת בהוראות תכנית ש/מק/1122/ג. הוראות תכנית ש/מק/1122/ג תחולנה על תכנית זו.	כפיפות	ש/מק/1122/ג
23/04/2002		5068	תכנית זו אינה פוגעת בהוראות תכנית ש/מק/950/א. הוראות תכנית ש/מק/950/א תחולנה על תכנית זו.	כפיפות	ש/מק/950/א



1.7 מסמכי התכנית

סוג המסמך	תחולה	קנה מידה	מספר עמודים / גליון	תאריך עריכה	עורך המסמך	תאריך יצירה	תיאור המסמך	נכלל בהוראות התכנית
הוראות התכנית	מחייב				אלה דניסוב			כן
תשריט מצב מוצע	מחייב	1: 250	1		אלה דניסוב		תשריט מצב מוצע	לא
מצב מאושר	רקע	1: 250	1	06/06/2018	אלה דניסוב	12: 57 06/06/2018		לא



תכנון זמין
מונה הדפסה 21

כל מסמכי התכנית מהווים חלק בלתי נפרד ממנה, משלימים זה את זה ויקראו כמקשה אחת. במקרה של סתירה בין המסמכים המחייבים לבין המנחים יגברו המסמכים המחייבים. במקרה של סתירה בין המסמכים המחייבים לבין עצמם תגברנה ההוראות על התשריטים



תכנון זמין
מונה הדפסה 21

1.8 בעלי עניין/ בעלי זכויות בקרקע /עורך התכנית ובעלי מקצוע

1.8.1 מגיש התכנית


מקצוע/ תואר	סוג	שם	מספר רשיון	שם תאגיד	ישוב	רחוב	בית	טלפון	פקס	דוא"ל
	פרטי	דליה ברכה			בנימינה- גבעת עדה	הכרם	11	054-7831876		
	פרטי	שמיר ברכה			בנימינה- גבעת עדה	הכרם	11	054-7831876		

1.8.2 יזם

סוג	שם	מספר רשיון	שם תאגיד	ישוב	רחוב	בית	טלפון	פקס	דוא"ל
פרטי	דליה ברכה			בנימינה- גבעת עדה	הכרם	11	054-7831876		
פרטי	שמיר ברכה			בנימינה- גבעת עדה	הכרם	11	054-7831876		

1.8.3 בעלי עניין בקרקע

סוג	תיאור	שם	מספר רשיון	שם תאגיד	ישוב	רחוב	בית	טלפון	פקס	דוא"ל
בעלים		דליה ברכה			בנימינה- גבעת עדה	הכרם	11	054-7831876		
בעלים		שמיר ברכה			בנימינה- גבעת עדה	הכרם	11	054-7831876		
בעלים		רותם דוד			בנימינה- גבעת עדה	הבציר	8	054-3979411		



תכנון זמין
מונה הדפסה 21



תכנון זמין
מונה הדפסה 21

סוג	תיאור	שם	מספר רשיון	שם תאגיד	ישוב	רחוב	בית	טלפון	פקס	דוא"ל
בעלים		אדוה דר			בנימינה- גבעת עדה	הבציר	10	050-4080008		
בעלים		אורה וייס			בנימינה- גבעת עדה	הכרם	9	054-6092527		
בעלים		נועם וייס			בנימינה- גבעת עדה	הכרם	9	054-6092527		
בעלים		מרדכי צ'חנובר			בנימינה- גבעת עדה	הבציר	10	054-7752817		

1.8.4 עורך התכנית ובעלי מקצוע

מקצוע/ תואר	סוג	שם	מספר רשיון	שם תאגיד	ישוב	רחוב	בית	טלפון	פקס	דוא"ל
הנדסאי	עורך ראשי	אלה דניסוב	47889		אור עקיבא	שד המלך דוד		054-6593930		ela@denyso.com
	מודד	אורי עידן	555		פרדס חנה- כרכור	דרור	28	04-6273343		



תכנון זמין
מונה הדפסה 21



תכנון זמין
מונה הדפסה 21

1.9 הגדרות בתכנית

לא רלוונטי



תכנון זמין
מונה הדפסה 21

כל מונח אשר לא הוגדר בתכנית זו, תהיה נודעת לו המשמעות הנתונה לו בחוק התכנון והבניה התשכ"ה – 1965 (להלן "החוק") או בתקנות שהותקנו מכוחו, וזאת בהיעדר כוונה אחרת משתמעת.

2. מטרת התכנית ועיקרי הוראותיה

2.1 מטרת התכנית

1. תוספת שטח עקרי בשיעור 40.38 מ"ר בחלקה 75 בגוש 10204 תת חלקה ב' בבנימינה - לשטחה היחסי של משפחת ברכה בלבד (0.481 מ"ר)
2. שינוי קו בניין צדדי המזרחי עד 3.46 מ' במקום 4 מ'



תכנון זמין
מונה הדפסה 21

2.2 עיקרי הוראות התכנית

- תוספת שטח עקרי בשיעור 40.38 מ"ר בחלקה 75 בגוש 10204 תת חלקה ב' בבנימינה - לשטחה היחסי של משפחת ברכה בלבד (0.481 מ"ר)
- לאחר הורדת 2% (9.62 מ"ר) שנוצלו בהקלה בבקשה להיתר ראשונה.
- ושינוי קו בניין צדדי המזרחי עד 3.46 מ' במקום 4 מ'.




תכנון זמין
מונה הדפסה 21

3. טבלת יעודי קרקע ותאי שטח בתכנית

3.1 טבלת יעודי קרקע ותאי שטח בתכנית

יעוד	תאי שטח
מגורים א'	1



תכנון זמין
מונה הדפסה 21

3.2 טבלת שטחים

מצב מאושר

יעוד	מ"ר	אחוזים
מגורים א'	963	100
סה"כ	963	100

מצב מוצע

יעוד	מ"ר מחושב	אחוזים מחושב
מגורים א'	957.54	100
סה"כ	957.54	100



תכנון זמין
מונה הדפסה 21



תכנון זמין
מונה הדפסה 21

4. יעודי קרקע ושימושים

4.1	מגורים א'
4.1.1	שימושים
	עפ"י ש/23/א שימוש מותר בתי מגורים ובתי דירה.
4.1.2	הוראות



תכנון זמין
מונה הדפסה 21



תכנון זמין
מונה הדפסה 21



תכנון זמין
מונה הדפסה 21

5. טבלת זכויות והוראות בניה - מצב מוצע

קו בנין (מטר)	מספר קומות			גובה מבנה - מעל הכניסה הקובעת (מטר)	מספר יח"ד	תכסית (% מתא שטח)	שטחי בניה (מ"ר)		גודל מגרש (מ"ר)	שימוש	יעוד
	קדמי	צידי- שמאלי	צידי- ימני				מעל הכניסה הקובעת	סה"כ שטחי בניה			
									שרות	עיקרי	
5 (5)	4	3.46	2	7 (4)	2 (3)	50 (2)	487.06	100	963	מגורים א'	מגורים א'

האמור בטבלה זו גובר, במקרה של סתירה, על הוראות כלליות אחרות, בין בהוראות התכנית ובין בתשריט המצב המוצע. גם בטבלה עצמה גוברת הוראה מפורטת על הוראה כללית

שטחי הבניה המפורטים בטבלה שלעיל כוללים את כל שטחי הבניה המירביים בתכנית זו

הערות לטבלת זכויות והוראות בניה – מצב מוצע:

(1) 40.38 מ"ר עקרי תוספת לשטחה היחסי של משפחת ברכה.

(2) בהתאם לתכנית ש/1122.ד.

(3) עפ"י 1122.א.

(4) 7 מ' גג שטוח + 1.1 מעקה גג

8.5 מ' גג רעפים.

(5) 5 מ' קו בניין קדמי לרחוב הכרם

4 מ' קו בניין קדמי לרחוב הברוש.



תכנון זמין
מונה הדפסה 21



תכנון זמין
מונה הדפסה 21

6. הוראות נוספות

<p>6.1</p>	<p>חניה</p>
	<p>מקומות החניה יהיו בתחום המגרש עפ"י התקן התקף בעת מתן היתר בניה.</p>
<p>6.2</p>	<p>חשמל</p>
	<p>6.2.1 איסור בניה מתחת ובקרבת קווי חשמל: א. לא יינתן היתר בניה לבניין או חלק ממנו מתחת לקווי חשמל עיליים. ב. בקרבת קווי חשמל עיליים יינתן היתר בניה רק במרחקים המפורטים מטה, מקו אנכי משוקע אל הקרקע בין התיל הקיצוני הקרוב ביותר של קווי החשמל, לבין החלק הבולט או הקרוב ביותר של המבנה: ברשת מתח נמוך עם תיילים חשופים 3.0 מ' בקו מתח נמוך עם תיילים מבודדים וקווים אווריים 2.0 מ' בקו מתח גבוה עד 35 ק"ו 5.0 מ' בקו מתח עליון עד 160 ק"ו (עם שדות עד 300 מ') 20.0 מ' מציר הקו בקו מתח על 400 ק"ו (עם שדות עד 500 מ') 35.0 מ' מציר הקו מהנקודה הקרובה ביותר לארון רשת 1.0 מ' מהנקודה הקרובה ביותר לשנאי על עמוד 3.0 מ' ג. אין לבנות מעל לכבלי חשמל תת-קרקעיים ולא במרחק הקטן מ-3.0 מ' מכבלים מתח גבוה ו-0.5 מ' מכבלים מתח נמוך. ד. אין לחפור מעל ובקרבה לכבלי חשמל תת קרקעיים, אלא רק לאחר קבלת אישור והסכמה מחברת חשמל. 6.2.2 המרחקים האנכיים והמזעריים מקווי חשמל עד לפני כביש סופיים ייקבעו לאחר תאום וקביעת הנחיות עם חברת חשמל.</p>
<p>6.3</p>	<p>ביוב וניקוז</p>
	<p>השטחים יפותחו באופן שיבטיח שימור של מי הנגר העילי וכמפורט להלן: א. לפחות 15% משטח המגרש יהיו פנויים מכל בינוי, פיתוח או ריצוף והם יהיו שטחים חדירי מים למטרות חלחול לתת הקרקע. ב. ינקטו אמצעים להקטנת הנגר העילי במגרש ע"י שימור וניצול מי הנגר העילי, השהייתם והחדרתם לתת הקרקע ועל-ידי כך הגדלת ההחדרה של מי הגשם למי התהום. ג. מרבית מי הגשמים יופנו להחדרה לתת הקרקע ורק עודפים יופנו למערכת הניקוז. ד. שטחי ההחדרה לתת הקרקע יהיו נמוכים ממפלס פתחי הביוב.</p>
<p>6.4</p>	<p>חיזוק מבנים, תמא/ 38</p>
	<p>א. היתר לתוספות בנייה למבנה קיים אשר נבנה שלא בהתאם לתקן ישראלי ת"י 413, יותנה בחיזוק המבנה כולו ביחד עם התוספת, בפני רעידות אדמה, עפ"י דרישות ת"י 413, ומילוי אחרי התנאים הבאים: (1) הגשת חו"ד המתבססת על אבחון עפ"י תקן ישראלי ת"י 2413 (הנחיות לעריכת עמידות מבנים קיימים ברעידות אדמה ולחיזוקם) בדבר הצורך בחיזוק המבנה הקיים בפני רעידות אדמה. (2) על בקשה להיתר כאמור יחולו הוראות נוהל ביצוע בקרה הנדסית על בקשה להיתר הכוללת חיזוק מבנים בפני רעידות אדמה מכוח תמ"א/ 38 (נספח א' לחוזר מנכ"ל משרד הפנים "עידוד חיזוק מבנים מפני רעידות אדמה עפ"י תמ"א/ 38 ואמצעים נוספים" מיום 23 ביוני 2008).</p>

<p>6.4 חיזוק מבנים, תמא/ 38</p>	<p>6.4</p>
<p>ב. היתר לשינוי יעוד או שימוש במבנים קיימים, יותנה בהתאמת השימוש המוצע במבנה לדרישות העמידות לכוחות סייסמיים כפי שנקבע בתקן הישראלי ת"י 413 בהתאם לייעודו החדש של המבנה.</p>	
<p>6.5 שמירה על עצים בוגרים</p>	<p>6.5</p>
<p>א. על תאי שטח בהם מסומנים העצים הבוגרים בתשריט התכנית בסימונים של "עץ/קבוצת עצים להעתקה", או "עץ/קבוצת עצים לעקירה" "עץ/קבוצת עצים לשימור" יחולו ההוראות כפי שיקבע ברישיון לפי פקודת היערות והתקנות וכן ההוראות הבאות (כולן או חלקן):</p> <p>ב. עצים לשימור:</p> <ul style="list-style-type: none"> - לא תותר כריתה או פגיעה בעץ/קבוצת עצים המסומנים לשימור בתשריט. - תנאי למתן היתר בניה בתא שטח בו מסומנים עץ / קבוצת עצים לשימור - אישור הועדה המקומית לתכנית פיתוח השטח בקנה מידה כפי שיקבע מהנדס הועדה המקומית, לרבות סימון רדיוס צמרת העץ, ככל שיידרש. קו בנין מעץ לשימור יהיה 4 מ' לפחות מהיטל נוף העץ הבוגר, או לפי הנחיית פקיד היערות. - תחול חובת סימון העצים במהלך העבודות וגידורם. ג. העתקת ועקירת עצים תותר בכפוף לתנאים להלן: - בכפוף להעתקה על פי מפרט טכני מתואם בליווי אגרונום ובכפוף לקיום ערך חליפי שייחשב לאחר קבלת טופס בקשה לכריתה/העתקה - בכפוף לביצוע גיזומים ע"י גוזם מומחה. בכפוף לרישוי על פי פקודת היערות. ד. מתן היתר הכרוך בתנאי לעקירת או העתקת עץ יהיה טעון קבלת אישור פקיד היערות כנדרש בתקנות התכנון והבניה. 	
<p>6.6 תנאים למתן היתרי בניה</p>	<p>6.6</p>
<p>עם אישור תכנית זו</p>	
<p>6.7 הוצאות הכנת תוכנית</p>	<p>6.7</p>
<p>הועדה המקומית תהא רשאית לגבות הוצאות התכנית, לרבות הוצאות עריכתה וביצועה, מבעלי הקרקע הכלולה בתכנית זו, כפוף לסעיף 69(12) לחוק התכנון והבניה התשכ"ה-1965.</p>	
<p>6.8 היטל השבחה</p>	<p>6.8</p>
<p>הוועדה המקומית תטיל ותגבה היטל השבחה בהתאם להוראות התוספת השלישית לחוק.</p>	
<p>6.9 הפקעות לצרכי ציבור</p>	<p>6.9</p>
<p>השטחים המיועדים על-פי התכנית לצרכי ציבור, מיועדים להפקעה בהתאם לסעיפים 188 ו-189 לחוק התכנון והבניה, התשכ"ה-1965, וירשמו על-שם הרשות המקומית.</p>	
<p>6.10 הוראות בזמן בניה</p>	<p>6.10</p>
<p>א. לא יאושר היתר אלא לפי נוהל המבטיח סילוק מוסדר של פסולת הבנייה, בהתאם לתקנות התכנון והבנייה (היתר, תנאים ואגרות), (טיפול בפסולת בניין), התשס"ה - 2005, וכמפורט להלן:</p> <p>(1.1) קבלת הערכת כמות פסולת הבניין המשוערת מביצוע פרויקט בניה, הריסה או סלילה מבעל ההיתר לפני הוצאת ההיתר.</p> <p>(1.2) הצבת דרישה בהיתר הבניה לפינוי פסולת הבניין בכמות שהוערכה (בהפחתת הכמות</p>	

הוראות בזמן בניה

6.10

שתמוחזר או שיעשה בה שימוש חוזר באתר), לאתר מוסדר (אתר סילוק, אתר טיפול או תחנת מעבר).

3.1) בדיקת קיום אישורים על כניסה של פסולת יבשה בכמות שהוערכה (פחות או יותר) לאתר המוסדר, על שם בעל ההיתר ותוך ציון פרטי ההיתר, וזאת לפני מתן תעודת גמר וטופס חיבור לתשתיות.

ב. חובת גריסה - היתר הבניה למבנה גדול יכלול הוראות המחייבות מחזור של פסולת הבניין שתיווצר, בהיקף מוערך של 50% או יותר, בהתאם לסוג הפסולת.

ג. חציבה ומילוי

היתר יציג פתרון לאיזון בין חפירה ומילוי.

בהעדר איזון -

- יועברו עודפי חציבה למילוי בפרויקט אחר או לאוגר ביניים מוסדר לצורך שימוש עתידי בפרויקטים אחרים.

- מילוי באמצעות עודפי חציבה מפרויקט אחר או מאוגר ביניים.

- מילוי באמצעות פסולת יבשה אינרטי.

הועדה המקומית רשאית לפטור מחובת איזון בתנאים מיוחדים שירשמו בהחלטתה ולאחר התייעצות עם נציג המשרד להגנת הסביבה.

ד. עבודות שאינן טעונות היתר

נוהל כאמור בסעיף (1) יוחל על עבודות חציבה, חפירה, כרייה, מילוי, בנייה ושיפוץ שאינן טעונות היתר על ידי הרשות הציבורית האחראית על אותן עבודות.

7. ביצוע התכנית

7.

7.1 שלבי ביצוע

מספר שלב	תאור שלב	התנייה
1	הוצאת היתר בנייה לאחר אישור סופי לתכנית למתן תוקף	

7.2 מימוש התכנית

במיידי