


**הוראות התכנית**

תכנית מס' 354-0477190

הגדלת שטח בנייני ציבור ואדי אלקסב - ערערה



מחוז  
מרחב תכנון מקומי עירון  
סוג תכנית  
תכנית מפורטת  
חיפה

אישורים



ניתן לצפות במסמכי התכנית ובהחלטות בעניינה באתר תכנון זמין :

<http://mavat.moin.gov.il/MavatPS/Forms/SV3.aspx?ABC>

## דברי הסבר לתכנית

מדובר בתכנית ששטחה משתרע כ-18.966 דונם. באזור ואדי אלקסב בערערה, עפ"י ענ/124 בתחום החלקה 51 (חלק) וחלקה 45 (חלק), גוש 12172 קיים שטח לבנייני ציבור ששטחו כ-4.500 דונם. לפי הצרכים הציבוריים באזור הנ"ל יזמה המועצה המקומית ערערה התכנית הזאת בכדי להרחיב ולהקים בנייני ציבור נוספים שונים..



תכנון זמין  
מונה הדפסה 13



תכנון זמין  
מונה הדפסה 13



תכנון זמין  
מונה הדפסה 13

דף ההסבר מהווה רקע לתכנית ואינו חלק ממסמכיה הסטטוטוריים.

## 1. זיהוי וסיווג התכנית

**1.1 שם התכנית ומספר התכנית** שם התכנית הגדלת שטח בנייני ציבור ואדי אלקסב - ערערה

**מספר התכנית** 354-0477190

**1.2 שטח התכנית** 18.966 דונם

**1.4 סיווג התכנית** סוג התכנית תכנית מפורטת

**האם מכילה הוראות של תכנית מפורטת** כן

**ועדת התכנון המוסמכת להפקיד את התכנית** מקומית

**לפי סעיף בחוק** 62א (א) סעיף קטן 3

**היתרים או הרשאות** תכנית שמכוחה ניתן להוציא היתרים או הרשאות

**סוג איחוד וחלוקה** ללא איחוד וחלוקה

**האם כוללת הוראות לענין תכנון תלת מימדי** לא



**1.5 מקום התכנית**

**1.5.1 נתונים כלליים**

מרחב תכנון מקומי	עירון
קואורדינאטה X	211250
קואורדינאטה Y	711500

**1.5.2 תיאור מקום**

ואדי אלקסב

**1.5.3 רשויות מקומיות בתכנית והתייחסות לתחום הרשות, נפה**

ערערה - חלק מתחום הרשות: ערערה

נפה חדרה

**1.5.4 כתובות שבהן חלה התכנית**

**שכונה**

ואדי אלקסב

**1.5.5 גושים וחלקות בתכנית**

מספר גוש	סוג גוש	חלק / כל הגוש	מספרי חלקות בשלמותן	מספרי חלקות בחלקן
12172	מוסדר	חלק		43-47, 51, 53

**הכל על-פי הגבולות המסומנים בתשריט בקו הכחול.**

**1.5.6 גושים ישנים**

לא רלוונטי

**1.5.7 מגרשים / תאי שטח מתכניות קודמות שלא נרשמו כחלקות**

לא רלוונטי

**1.5.8 מרחבי תכנון גובלים בתכנית**

לא רלוונטי



תכנון זמין  
מונה הדפסה 13



תכנון זמין  
מונה הדפסה 13



תכנון זמין  
מונה הדפסה 13

**1.6 יחס בין התכנית לבין תכניות מאושרות קודמות**

תאריך	מס' עמוד בילקוט פרסומים	מספר ילקוט פרסומים	הערה ליחס	סוג יחס	מספר תכנית מאושרת
10/01/1963	607	989	תכנית זו משנה רק את המפורט בתכנית זו וכל יתר הוראות תכנית ג/ 400 ממשיכות לחול.	שינוי	400 ג/
25/01/1996	1422	4374	תכנית זו משנה רק את המפורט בתכנית זו וכל יתר הוראות תכנית ענ/ 124 ממשיכות לחול.	שינוי	ענ/ 124



## 1.7 מסמכי התכנית

נכלל בהוראות התכנית	תיאור המסמך	תאריך יצירה	עורך המסמך	תאריך עריכה	מספר עמודים / גליון	קנה מידה	תחולה	סוג המסמך
כן			ראאד עבד אלהאדי				מחייב	הוראות התכנית
לא	תשריט מצב מוצע		ראאד עבד אלהאדי		1	1: 500	מחייב	תשריט מצב מוצע
לא	נספח בינוי-1	22/05/2018	ראאד עבד אלהאדי	21/05/2018	1	1: 500	מנחה	בינוי
לא	נספח תחבורה	22/05/2018	עבדאלרחמאן מחאמיד	22/05/2018	1	1: 500	מנחה	חניה
לא	נספח נופי - גירסה 3	22/05/2018	חסן מחאמיד	07/05/2018	1	1: 250	מנחה	סביבה ונוף
לא	מצב מאושר ענ/124	22/05/2018	ראאד עבד אלהאדי	21/05/2018	1	1: 500	רקע	מצב מאושר

כל מסמכי התכנית מהווים חלק בלתי נפרד ממנה, משלימים זה את זה ויקראו כמקשה אחת. במקרה של סתירה בין המסמכים המחייבים לבין המנחים יגברו המסמכים המחייבים. במקרה של סתירה בין המסמכים המחייבים לבין עצמם תגברנה ההוראות על התשריטים

**1.8 בעלי עניין/ בעלי זכויות בקרקע / עורך התכנית ובעלי מקצוע**

**1.8.1 מגיש התכנית**

מקצוע/ תואר	סוג	שם	מספר רשיון	שם תאגיד	ישוב	רחוב	בית	טלפון	פקס	דוא"ל
	רשות מקומית	רשות מקומית		מועצה מיקומית ערערה	ערערה	(1)		04-6351644	04-6352595	

הערה למגיש התכנית:

(1) כתובת: ת.ד. 241.

**1.8.2 יזם**

סוג	שם	מספר רשיון	שם תאגיד	ישוב	רחוב	בית	טלפון	פקס	דוא"ל
רשות מקומית	רשות מקומית		מועצה מיקומית ערערה	ערערה	(1)		04-6351644	04-6352595	

(1) כתובת: ת.ד. 241.


**1.8.3 בעלי עניין בקרקע**

סוג	תיאור	שם	מספר רשיון	שם תאגיד	ישוב	רחוב	בית	טלפון	פקס	דוא"ל
בבעלות רשות מקומית				מועצה מיקומית ערערה	ערערה	(1)		04-6351644	04-6352595	

(1) כתובת: ת.ד. 241.

**1.8.4 עורך התכנית ובעלי מקצוע**

מקצוע/ תואר	סוג	שם	מספר רשיון	שם תאגיד	ישוב	רחוב	בית	טלפון	פקס	דוא"ל
	עורך ראשי	ראד עבד אלהאדי			פורידיס	(1)				raedabedelha di@gmail.co m



מקצוע/ תואר	סוג	שם	מספר רשיון	שם תאגיד	ישוב	רחוב	בית	טלפון	פקס	דוא"ל
	יועץ נופי	חסן מחאמיד			בסמ"ה	(2)				arch.hasan@gmail.com
nvbsx	יועץ תחבורה	עבדאלרחמאן מחאמיד	21299432		אום אל-פחם	(3)		04-6602660		geo.trafix@gmail.com

(1) כתובת: ת.ד. 1106.

(2) כתובת: 277.

(3) כתובת: ת.ד. 632.



תכנון זמין  
מונה הדפסה 13



תכנון זמין  
מונה הדפסה 13



## 1.9 הגדרות בתכנית

בתכנית זו יהא לכל מונח מהמונחים המפורטים להלן הפרוש המופיע בצד ההגדרה, אלא אם כן משתמע אחרת מהוראות התכנית או מהקשר הדברים.



תכנון זמין  
מונה הדפסה 13

מונח	הגדרת מונח
ועדה מחוזית	הועדה המחוזית לתכנון ובניה חיפה
ועדה מקומית	הועדה המקומית לתכנון ובניה עירון

כל מונח אשר לא הוגדר בתכנית זו, תהיה נודעת לו המשמעות הנתונה לו בחוק התכנון והבניה התשכ"ה – 1965 (להלן "החוק") או בתקנות שהותקנו מכוחו, וזאת בהיעדר כוונה אחרת משתמעת.

## 2. מטרת התכנית ועיקרי הוראותיה

### 2.1 מטרת התכנית

הקמת בנייני ציבור .

### 2.2 עיקרי הוראות התכנית

הרחבת ש.ב.צ קיים. לפי סעיף 62א (א) סעיף קטן 3



תכנון זמין  
מונה הדפסה 13

## 3. טבלת יעודי קרקע ותאי שטח בתכנית

### 3.1 טבלת יעודי קרקע ותאי שטח בתכנית

יעוד	תאי שטח
דרך מאושרת	501
מבנים ומוסדות ציבור	901

סימון בתשריט	יעוד	תאי שטח כפופים
בלוק עץ/עצים לעקירה	מבנים ומוסדות ציבור	901
להריסה	מבנים ומוסדות ציבור	901


### 3.2 טבלת שטחים

#### מצב מאושר

יעוד	מ"ר	אחוזים
דרך מאושרת	2,642.51	13.93
חקלאי	11,824.9	62.35
שטח בנייני ציבור	4,498.75	23.72
סה"כ	18,966.16	100

#### מצב מוצע

יעוד	מ"ר מחושב	אחוזים מחושב
דרך מאושרת	2,642.51	13.93
מבנים ומוסדות ציבור	16,323.65	86.07



תכנון זמין  
מונה הדפסה 13

מצב מוצע		
אחוזים מחושב	מ"ר מחושב	יעוד
100	18,966.16	סה"כ



תכנון זמין  
מונה הדפסה 13



תכנון זמין  
מונה הדפסה 13



תכנון זמין  
מונה הדפסה 13

**4. יעודי קרקע ושימושים**

4.1	מבנים ומוסדות ציבור
4.1.1	שימושים
	<p>שטח לבנייני צבור ישמש להקמת בניינים לצרכי צבור על הגדרתם בחוק בסעיף 188(ב). היתר לבניה בשטחי צבור יוצא רק על פי תכנית בנוי ארכיטקטונית בקנה מדה 1:250 לאתר המיועד לשטח לבנייני צבור כולו ואשר תאושר על ידי הועדה המקומית כחלק מחייב מהיתר הבניה. תכניות כאלה תכלולנה את שלבי הבניה באתר.</p> <p>שטחים לצרכי צבור יופקעו על פי פרק ח לחוק וירשמו על שם המעוצה המקומית ערערה.</p> <p>השימוש הציבורי (הספיציפי) בכל אתר יקבע ע"י המעוצה המקומית באישור הועדה המקומית.</p>
4.1.2	הוראות
4.2	דרך מאושרת
4.2.1	שימושים
	<p>ישמשו לתנועה וחנית כלי רכב והולכי רגל ולהעברת השירותים העיליים והתת-קרקעיים כגון: ביוב ציבורי, מים, טלפון, חשמל, ניקוז וכו'.</p> <p>המועצה המקומית תישא בהוצאות פתוח הדרכים, להוציא הדרך האזורית.</p> <p>לא תותר גישה ישירה אל הבניינים מהדרך האזורית.</p> <p>דרכים קיימות רשומות לא ישנו את יעודן. שנוי היעוד לתכלית אחרת יתאפשר רק על פי תכנית מפורטת. קו בנין לאורך דרך יהיה לפי המסומן בתשריט, ובהעדר סימון לפי טבלת האזורים.</p>
4.2.2	הוראות



## 5. טבלת זכויות והוראות בניה - מצב מוצע

קו בנין (מטר)	מספר קומות	גובה מבנה- מעל הכניסה הקובעת (מטר)	תכסית (% מתא שטח)	אחוזי בניה כוללים (%)	שטחי בניה (מ"ר)				גודל מגרש (מ"ר)	תאי שטח	שימוש	יעוד				
					מתחת לכניסה הקובעת		מעל הכניסה הקובעת									
					סה"כ שטחי בניה	עיקרי	עיקרי	שרות					גודל מגרש כללי			
קדמי	אחורי	צידי- שמאלי	צידי- ימני	מעל הכניסה הקובעת	13.5	75	120	19588.38					16323.65	901	מבנים ומוסדות ציבור	מבנים ומוסדות ציבור
5	5	5	5	3												

האמור בטבלה זו גובר, במקרה של סתירה, על הוראות כלליות אחרות, בין בהוראות התכנית ובין בתשריט המצב המוצע.  
גם בטבלה עצמה גוברת הוראה מפורטת על הוראה כללית

שטחי הבניה המפורטים בטבלה שלעיל כוללים את כל שטחי הבניה המירביים בתכנית זו



תכנון זמין  
מונה הדפסה 13




תכנון זמין  
מונה הדפסה 13

**6. הוראות נוספות**

6.1	בינוי ו/או פיתוח
	<p>א. כללי</p> <p>הבקשה להיתר בניה תכלול עיצוב מלא ואסתטי של הגג עם גימור מלא ולא תותר חזית חמישית חשופה ולא מטופלת עיצובית.</p> <p>ב. מתקנים טכניים</p> <p>1. בהיתר הבניה יוצגו הפתרונות למיקום מתקני מיזוג אוויר והאוורור במבנה כולו ועל פי יועץ מומחה לנושא, וכן הפתרונות לדודים, חדרי המעליות, וכו'.</p> <p>2. המתקנים הטכניים ומתקני האוורור ומיזוג לא יותקנו על קירות חיצוניים אלא יוסתרו ויוצנעו ויהיו חלק בלתי נפרד מהמבנה.</p> <p>ג. חומרי גמר</p> <p>בבקשה להיתר בניה יפורטו חומרי גמר החזיתות וגווניהם. על חומרי הגמר להיות עמידים לתנאי מזג אויר ורחיצים.</p> <p>ד. חזית חמישית</p> <p>בבקשה להיתר הבנייה יפורטו המתקנים שיותרו על גג המבנה בלבד המתקנים יוסתרו באמצעות מעקה בגובה של עד 1.20 מ' (או קביעה אחרת לפי העניין הספציפי ומה נדרש להסתיר על הגג)</p> <p>ה. צנרת</p> <p>לא תותר התקנת צנרת גלויה של חשמל, גז, מים, ביוב ומיזוג אויר וכו' על הקירות החיצוניים של המבנים.</p> <p>כל צנרת ומערכות אלקטרו מכניות יוסתרו ויוצבו בתוך פירים ייעודיים או בחללי גגות הרעפים.</p> <p>ו. חצרות שרות</p> <p>הבקשה להיתר תכלול חצרות השרות כחלק מעיצוב המבנה.</p> <p>חצרות השרות יוקפו בקירות ויכוסו בגג. (הערה: נדרש לבחון אם לצורך זה נדרש קו בנין מיוחד).</p> <p>ז. דודים</p> <p>בגג שטוח ישולבו הקולטים והדודים בעיצוב הגג.</p> <p>בגג משופע, ישולבו הקולטים בשיפוע הגג והדודים יוסתרו בחלל הגג.</p>

6.2	עתיקות
	<p>כל עבודה בתחום השטח המוגדר כעתיקות, תתואם ותבוצע רק לאחר קבלת אישור מנהל רשות העתיקות כמתחייב ובכפוף להוראות חוק העתיקות התשל"ח - 1978. - במידה ויידרש ע"י רשות העתיקות ביצוע של חפירות הצלה, יבצען היזם על פי תנאי רשות העתיקות. - במידה ויתגלו עתיקות המצדיקות שימור בהתאם להוראות חוק העתיקות התשל"ח - 1978 וחוק רשות העתיקות התשמ"ט: 1989, ייעשו על ידי היזם כל הפעולות המתבקשות מהצורך לשמר את העתיקות. - היה והעתיקות יצריכו שינוי בתכנית הבניה, תהיה הוועדה המקומית רשאית להיתר שינויים בתכניות הבניה ובלבד שלא יתווספו עקב שינויים אלו זכויות בניה או תוספות שמשמעותן פגיעה בקרקע. אין רשות העתיקות מתחייבת לשחרר את השטח או חלקו גם לאחר בדיקה/חפירה, זאת במידה ויתגלו בשטח עתיקות ייחודיות ואין פירוש הדבר ביטול חוק העתיקות לגביהן אלא הסכמה עקרונית בלבד.</p>

<p><b>6.3 דרכים וחניות</b></p>	<p><b>6.3</b></p>
<p>א. תנאי מוקדם למתן היתר בניה יהיה הגשת תכנון מפורט של מערך כל הדרכים בתוכנית / הדרכים הגובלות בתוכנית, לרבות הרחבתן ולרבות הסדרי התנועה בהן, להנחת דעת מהנדס הוועדה /מפקח התעבורה המחוזי.                  ב. מקומות החניה יהיו בתחום המגרש.</p>	
<p><b>6.4 חלוקה ו/ או רישום</b></p>	<p><b>6.4</b></p>
<p>. לאחר אישור תכנית זו תוכן תכנית לצרכי רישום ערוכה וחתומה ע"י יושב ראש הוועדה המקומית כתואמת את התכנית; לענין זה יראו את התכנית לצרכי רישום כתואמת את התכנית אם היא עומדת בהוראות תקנות המודדים (מדידות ומיפוי), התשנ"ח 1998 לרבות תקנה 53 לתקנות האמורות.                  ב. החלוקה תהיה בהתאם לטבלת השטחים שבתשריט.</p>	
<p><b>6.5 הפקעות ו/או רישום</b></p>	<p><b>6.5</b></p>
<p>השטחים המיועדים לצרכי ציבור, יופקעו על ידי הוועדה המקומית וירשמו על שם הרשות המקומית בהתאם להוראות פרק ח' לחוק התכנון והבניה, התשכ"ה 1965.</p>	
<p><b>6.6 חשמל</b></p>	<p><b>6.6</b></p>
<p>א. תנאי למתן היתר בניה יהיה - תיאום עם חברת החשמל בדבר תכנון והקמת חדר שנאים ו/או חדר מיתוג.                  ב. לא תותר הקמת שנאי על עמוד בשטח התכנית. ג. שנאי ימוקם במבנה נפרד או בחלק של הבנין בתאום עם חברת החשמל ובאישור הוועדה המקומית. ד. איסור בניה מתחת ובקרבת קווי חשמל : לא יינתן היתר בניה לבנין או חלק ממנו מתחת לקווי חשמל עיליים, בקרבת קווי חשמל עיליים יינתן היתר בניה רק במרחקים המפורטים מטה, מקו אנכי משוך אל הקרקע בין התין הקיצוני הקרוב ביותר של קווי החשמל , לבין החלק הבולט או הקרוב ביותר של המבנה : ברשת מתח נמוך עם תיילים חשופים 3.0 מ' בקו מתח נמוך עם תיילים מבודדים וכבלים אוויריים 2.0 מ' בקו מתח גבוה עד 55 ק"ו 5.0 מ' בקו מתח עליון עד 160 ק"ו (עם שדות עד 300 מ') 20.0 מ' מציר הקו בקו מתח על 400 ק"ו ( עם שדות עד 500 מטר) 55.0 מ' מציר הקו מהנקודה הקרובה ביותר לארון רשת 1.0 מ' מהנקודה הקרובה ביותר לשנאי על עמוד 3.0 מ' אין לבנות מעל לכבלי חשמל תת-קרקעיים ולא במרחק הקטן מ-3 מ' מכבלים מתח גבוה ו 0.5 מ' מכבלים מתח נמוך. אין לחפור מעל ובקרבת לכבלי חשמל תת-קרקעיים, אלא רק לאחר קבלת אישור והסכמה מחברת החשמל. המרחקים האנכיים והמזעריים מקווי חשמל עד לפני כביש סופיים ייקבעו לאחר תאום וקביעת הנחיות עם חברת חשמל.</p>	
<p><b>6.7 ביוב וניקוז</b></p>	<p><b>6.7</b></p>
<p>א. השטחים המיועדים לפיתוח : השטחים יפותחו באופן שיבטיח שימור של מי הנגר העילי, וכמפורט להלן : 1.6. במגרשי המגורים לפחות 25% משטח המגרש יהיו פנויים מכל בינוי, פיתוח או ריצוף והם יהיו שטחים חדירי מים למטרות לחלוח לתת הקרקע. 1.7. ינקטו אמצעים להקטנת הנגר העילי במגרש ע"י שימור וניצול מי הנגר העילי, שהייתם והחדרתם לתת הקרקע וע"י כך הגדלת ההחדרה של מי הגשם למי התהום. 1.8. מרבית מי הגשמים יפוגו להחדרה לתת הקרקע ורק עודפים יפוגו למערכת הניקוז. 1.9. התכנון המפורט יערך להכוונת עודפי נגר, בעת עוצמות גשם גדולות, לאזורים ציבוריים. 1.10. שטחי ההחדרה לתת הקרקע יהיו נמוכים ממפלס פתחי הביוב . ב.תכנון שטחים ציבוריים פתוחים - בתחום התכנית יבטיח קליטה, שההיה והחדרה של מי נגר עילי באמצעות שטחי חלחול ישרים או מתקני החדרה. השטחים הקולטים את מי הנגר העילי בתחום שטחים ציבוריים פתוחים יהיו נמוכים מסביבתם. כל זאת ללא פגעים</p>	

	<b>6.7</b>	<b>ביוב וניקוז</b>
 <p>תכנון זמין מונה הדפסה 13</p>		<p>בתפקוד ובשימושים של שטחים אלה כשטחים ציבוריים פתוחים.</p> <p>ב. תכנון דרכים וחניות - בתכנון דרכים וחניות ישולבו ככל הניתן רצועות של שטחים מגוונים סופגי מים וחדירים ויעשה שימוש ככל הניתן בחומרים נקבוביים וחדירים.</p>
 <p>תכנון זמין מונה הדפסה 13</p>		<p><b>6.8</b></p> <p><b>ניהול מי נגר</b></p> <p>השטחים המיועדים לפיתוח: שטחים יפותחו באופן שיבטיח שימור של מי הנגר העילי, וכמפורט להלן:</p> <p>1.1. במגרשי המגורים לפחות 15% משטח המגרש יהיו פנויים מכל בניו, פיתוח או ריצוף והם יהיו שטחים חדירי מים למטרות חלחול לתת הקרקע.</p> <p>1.2. ינקטו אמצעים להקטנת הנגר העילי במגרש ע"י שימור וניצול מי הנגר העילי, השחייתם והחדרתם לתת הקרקע וע"י כך הגדלת ההחדרה של מי הגשם למי התהום.</p> <p>1.3. מרבית מי הגשמים יופנו להחדרה לתת הקרקע ורק עודפים יופנו למערכת הניקוז.</p> <p>1.5. שטחי ההחדרה לתת הקרקע יהיו נמוכים ממפלס פתחי הביוב.</p> <p>2. תכנון שטחים ציבוריים פתוחים: בתחום התכנית יבטיח קליטה, השהיה והחדרה של מי נגר עילי באמצעות שטחי חלחול ישירים או מתקני החדרה. השטחים הקולטים את מי הנגר העילי בתחום שטחים ציבוריים פתוחים יהיו נמוכים מסביבתם. כל זאת ללא פגיעה בתפקוד ובשימושים של שטחים אלה כשטחים ציבוריים פתוחים.</p> <p>3. תכנון דרכים וחניות: בתכנון דרכים וחניות ישולבו ככל הניתן רצועות של שטחים מגוונים סופגי מים וחדירים ויעשה שימוש ככל הניתן בחומרים נקבוביים וחדירים.</p> <p>4. בתכנון דרכים וחניות ישולבו ככל הניתן רצועות של שטחים מגוונים סופגי מים וחדירים ויעשה שימוש ככל הניתן בחומרים נקבוביים וחדירים.</p>
 <p>תכנון זמין מונה הדפסה 13</p>		<p><b>6.9</b></p> <p><b>שמירה על עצים בוגרים</b></p> <p>1. על תאי שטח בהם מסומנים העצים הבוגרים בתשריט התכנית בסימונים של "עץ/קבוצת עצים להעתקה" או "עץ/קבוצת עצים לעקירה" "עץ/קבוצת עצים לשימור" יחולו ההוראות כפי שיקבע ברשיון לפי פקודת היערות והתקנות וכן ההוראות הבאות (כולן או חלקן):</p> <p>2. עצים לשימור:</p> <p>לא תותר כריתה או פגיעה בעץ/קבוצת עצים המסומנים לשימור בתשריט.</p> <p>תנאי למתן היתר בניה בתא שטח בו מסומנים עץ / קבוצת עצים לשימור " אישור הועדה המקומית לתכנית פיתוח השטח בקנה מידה כפי שיקבע מהנדס הועדה המקומית, לרבות סימון רדיוס צמרת העץ, ככל שיידרש.</p> <p>קו בניו מעץ לשימור יהיה 4 מ' לפחות מהיטל נוף העץ הבוגר, או לפי הנחיית פקיד היערות. תחול חובת סימון העצים במהלך העבודות וגידורם.</p> <p>3. העתקת ועקירת עצים תותר בכפוף לתנאים להלן:</p> <p>בכפוף להעתקה על פי מפרט טכני מתואם בליווי אגרונום ובכפוף לקיום ערך חליפי שייחשב לאחר קבלת טופס בקשה לכריתה/העתקה</p> <p>בכפוף לביצוע גיזומים ע"י גוזם מומחה.</p>
	<b>6.10</b>	<b>פיקוד העורף</b>
		תנאי למתן היתר בניה יהיה: אישור פיקוד העורף לפתרונות המיגון בתחום המגרש.
	<b>6.11</b>	<b>פיתוח סביבתי</b>
		א. תנאי להיתר בניה - הגשת תכנון מפורט של פיתוח השטח נשוא הבקשה להיתר לאישור



<b>6.11 פיתוח סביבתי</b>	
<p>מהנדס העיר/הוועדה המקומית.</p> <p>ב. התכנון המפורט, כאמור, יכלול בין היתר פירוט גינון ונטיעות, ריצוף, ריהוט, מתקנים הנדסיים, מצללות, מערכות השקיה, חומרי בניה וכדומה, הכל כדרישת מהנדס הוועדה המקומית.</p> <p>ג. נגר עילי</p> <p>תובטח תכסית פנויה של 20% לכל עומק הקרקע כדי לאפשר החדרת מי נגר עילי בתחום המגרש. מי הנגר העילי יטופלו ככל האפשר בתחומי המגרשים באמצעים טכנולוגיים והנדסיים המגבירים את העשרת מי התהום תוך שימוש באמצעים להשהיית נגר, כגון: חיבור מרזבי גגות למתקני החדרה מקומיים, חמרי סלילה חדירים, מניעת רצף שטחים אטימים וכד'.</p> <p>תנאי למתן היתר בניה - אישור מהנדס הוועדה המקומית לפתרון הנגר עפ"י הנחייה זו בהתאם להוראות התוספת השניה לתקנות התכנון והבניה (בקשה להיתר, תנאים ואגרות) התש"ל 1970.</p>	
<b>6.12 היטל השבחה</b>	
<p>א. הועדה המקומית תטיל ותגבה היטל השבחה בהתאם להוראות התוספת השלישית לחוק.</p> <p>ב. לא יוצא היתר בניה במקרקעין קודם ששולם היטל ההשבחה המגיע אותה שעה בשל אותם מקרקעין, או שניתנה ערבות לתשלום בהתאם להוראות החוק.</p>	



<b>7. ביצוע התכנית</b>	
<b>7.1 שלבי ביצוע</b>	
<b>מספר שלב</b>	<b>תאור שלב</b>
1	אישור תצ"ר .
2	רישום הפקעות
3	ביצוע תשתיות .
4	הנפקת היתרים
<b>7.2 מימוש התכנית</b>	
15 שנה מיום אישור התכנית.	

