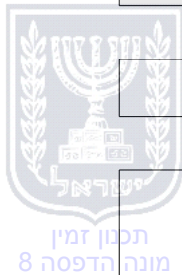


**הוראות התכנית**

תכנית מס' 308-0653782

תוספת זכויות בניה בחלקה 312 גוש 10074



חיפה

מחוז

מרחב תכנון מקומי פרדס חנה-כרכור

סוג תכנית תכנית מתאר מקומית

אישורים



חוק התכנון והבניה, התשכ"ה - 1965

משרד האוצר - מחוז חיפה

הוועדה המחוזית החליטה ביום :

27/03/2019

לאשר את התוכנית

29/05/2019

י"ר הוועדה המחוזית

תאריך



ניתן לצפות במסמכי התכנית ובהחלטות בעניינה באתר תכנון זמין :

<http://mavat.moin.gov.il/MavatPS/Forms/SV3.aspx?ABC>

## דברי הסבר לתכנית

התכנית חלה על חלקה 312 בגוש 10074, ששטחה 431 מ"ר, ברחוב האסיף מס' 4 בכרכור.

במקום קיים מבנה אחד חד משפחתי. שטח המבנה לפי היתר בניה - 124 מ"ר וכן שטחי שירות. למבנה נוספו שטחי בניה מעבר למאושר בהיתר על ידי הגבהת הגג וכן נוספו מדרגות חיצוניות המאפשרות גישה לקומה העליונה.

תכנית זו מבקשת ליגליזציה למבנה ע"י תוספת יחידת דיור אחת - שינוי מ-1 יח"ד ל-2 יח"ד ותוספת זכויות בניה עיקריות - 110 מ"ר נוסף על 129 מ"ר המותרים - סה"כ 239 מ"ר לשימושים עיקריים. כמו כן הסדרת קו בניין למדרגות החיצוניות המובילות ליחידת הדיור המבוקשת.



תכנון זמין  
מונה הדפסה 8



תכנון זמין  
מונה הדפסה 8



תכנון זמין  
מונה הדפסה 8

דף ההסבר מהווה רקע לתכנית ואינו חלק ממסמכיה הסטטוטוריים.

## 1. זיהוי וסיווג התכנית

1.1 שם התכנית שם התכנית  
ומספר התכנית

שם התכנית

1.1

שם התכנית

תוספת זכויות בניה בחלקה 312 גוש 10074

308-0653782

מספר התכנית

0.431 דונם

שטח התכנית

1.2

תכנית מתאר מקומית

סוג התכנית

סיווג התכנית

1.4

האם מכילה הוראות של תכנית מפורטת

כן

ועדת התכנון המוסמכת להפקיד את התכנית

מחוזית

לפי סעיף בחוק

ל"ר

היתרים או הרשאות תכנית שמכוחה ניתן להוציא היתרים או הרשאות

סוג איחוד וחלוקה ללא איחוד וחלוקה

האם כוללת הוראות לענין תכנון תלת מימדי

לא



**1.5 מקום התכנית**

**1.5.1 נתונים כלליים** מרחב תכנון מקומי פרדס חנה-כרכור

199215 קואורדינאטה X

709555 קואורדינאטה Y

**1.5.2 תיאור מקום** בחלקו הדרומי של רח' אסיף

**1.5.3 רשויות מקומיות בתכנית והתייחסות לתחום הרשות, נפה**

פרדס חנה-כרכור - חלק מתחום הרשות: פרדס חנה-כרכור

נפה חדרה

**1.5.4 כתובות שבהן חלה התכנית**

ישוב	רחוב	מספר בית	כניסה
פרדס חנה-כרכור	אסיף	4	

שכונה ל"ר

**1.5.5 גושים וחלקות בתכנית**

מספר גוש	סוג גוש	חלק / כל הגוש	מספרי חלקות בשלמותן	מספרי חלקות בחלקן
10074	מוסדר	חלק	312	

הכל על-פי הגבולות המסומנים בתשריט בקו הכחול.

**1.5.6 גושים ישנים**

לא רלוונטי

**1.5.7 מגרשים / תאי שטח מתכניות קודמות שלא נרשמו כחלקות**

לא רלוונטי

**1.5.8 מרחבי תכנון גובלים בתכנית**

לא רלוונטי



## 1.6 יחס בין התכנית לבין תכניות מאושרות קודמות

תאריך	מס' עמוד בילקוט פרסומים	מספר ילקוט פרסומים	הערה ליחס	סוג יחס	מספר תכנית מאושרת
08/08/1974	2125	2037	תכנית זו משנה רק את המפורט בתכנית זו וכל יתר הוראות תכנית ש/ 125 ממשיכות לחול.	שינוי	ש/ 125
26/08/1973	2236	1940	תכנית זו משנה רק את המפורט בתכנית זו וכל יתר הוראות תכנית ש/ 18 ממשיכות לחול.	שינוי	ש/ 18
17/12/1981	620	2772	תכנית זו משנה רק את המפורט בתכנית זו וכל יתר הוראות תכנית ש/ 252 ממשיכות לחול.	שינוי	ש/ 252
24/02/2002		5056	תכנית זו אינה פוגעת בהוראות תכנית ש/ מק/ 383 א. הוראות תכנית ש/ מק/ 383 א תחולנה על תכנית זו.	כפיפות	ש/ מק/ 383 א
23/04/2002		5068	תכנית זו אינה פוגעת בהוראות תכנית ש/ מק/ 950 א. הוראות תכנית ש/ מק/ 950 א תחולנה על תכנית זו.	כפיפות	ש/ מק/ 950 א



## 1.7 מסמכי התכנית

סוג המסמך	תחולה	קנה מידה	מספר עמודים / גליון	תאריך עריכה	עורך המסמך	תאריך יצירה	תיאור המסמך	נכלל בהוראות התכנית
הוראות התכנית	מחייב				אסנת אולצוור			כן
תשריט מצב מוצע	מחייב	1: 250	1		אסנת אולצוור		תשריט מצב מוצע	לא
בינוי	מנחה	1: 250	1	25/06/2018	אסנת אולצוור	14: 40 25/06/2018	נספח בינוי	לא
מצב מאושר	רקע	1: 250	1	24/06/2018	אסנת אולצוור	11: 44 24/06/2018	תשריט מצב מאושר	לא

כל מסמכי התכנית מהווים חלק בלתי נפרד ממנה, משלימים זה את זה ויקראו כמקשה אחת. במקרה של סתירה בין המסמכים המחייבים לבין המנחים יגברו המסמכים המחייבים. במקרה של סתירה בין המסמכים המחייבים לבין עצמם תגברנה ההוראות על התשריטים



**1.8 בעלי עניין/ בעלי זכויות בקרקע / עורך התכנית ובעלי מקצוע****1.8.1 מגיש התכנית**

מקצוע/ תואר	סוג	שם	מספר רשיון	שם תאגיד	ישוב	רחוב	בית	טלפון	פקס	דוא"ל
	פרטי	עדנה אקרון			פרדס חנה- כרכור	אסיף	10	04-6379154		
	פרטי	שלמה אקרון			פרדס חנה- כרכור	אסיף	10	04-6379154		

**1.8.2 יזם**

סוג	שם	מספר רשיון	שם תאגיד	ישוב	רחוב	בית	טלפון	פקס	דוא"ל
פרטי	עדנה אקרון			פרדס חנה- כרכור	אסיף	10	04-6379154		
פרטי	שלמה אקרון			פרדס חנה- כרכור	אסיף	10	04-6379154		

**1.8.3 בעלי עניין בקרקע****1.8.4 עורך התכנית ובעלי מקצוע**

מקצוע/ תואר	סוג	שם	מספר רשיון	שם תאגיד	ישוב	רחוב	בית	טלפון	פקס	דוא"ל
אדריכלית	עורך ראשי	אסנת אולצוור	109410	טאו אדריכלות	זכרון יעקב	(1)		04-6290920	04-6290980	osnat@tao-arc.co.il
מודד מוסמך	מודד	נדיר אבו עטא	1318		כפר קרע	כפר קרע		04-6353298		

תכנון זמין  
מונה הדפסה 8תכנון זמין  
מונה הדפסה 8



תכנון זמין  
מונה הדפסה 8



תכנון זמין  
מונה הדפסה 8



## 1.9 הגדרות בתכנית

לא רלוונטי



תכנון זמין  
מונה הדפסה 8

כל מונח אשר לא הוגדר בתכנית זו, תהיה נודעת לו המשמעות הנתונה לו בחוק התכנון והבניה התשכ"ה – 1965 (להלן "החוק") או בתקנות שהותקנו מכוחו, וזאת בהיעדר כוונה אחרת משתמעת.

## 2. מטרת התכנית ועיקרי הוראותיה

### 2.1 מטרת התכנית

תוספת יחידת דיור, תוספת זכויות בניה ושינוי קוי בנין.

### 2.2 עיקרי הוראות התכנית

- (א) תוספת יחידת דיור.
- (ב) תוספת זכויות בניה.
- (ג) שינוי קווי בנין.



תכנון זמין  
מונה הדפסה 8




תכנון זמין  
מונה הדפסה 8

### 3. טבלת יעודי קרקע ותאי שטח בתכנית

#### 3.1 טבלת יעודי קרקע ותאי שטח בתכנית

יעוד	תאי שטח
מגורים א'	3120



תכנון זמין  
מונה הדפסה 8

#### 3.2 טבלת שטחים

##### מצב מאושר

יעוד	מ"ר	אחוזים
מגורים א'1	431	100
סה"כ	431	100

##### מצב מוצע

יעוד	מ"ר מחושב	אחוזים מחושב
מגורים א'	430.78	100
סה"כ	430.78	100



תכנון זמין  
מונה הדפסה 8



תכנון זמין  
מונה הדפסה 8

**4. יעודי קרקע ושימושים**

<b>4.1</b>	<b>מגורים א'</b>
<b>4.1.1</b>	<b>שימושים</b>
	מגורים ובתי דירה, משרדים של בעלי מקצועות חופשיים או אומנים בשטח שלא יעלה על 30 מ"ר מתוך סך הזכויות המוקנות ליחידה, ולשמוש המתגוררים בנכס בלבד.
<b>4.1.2</b>	<b>הוראות</b>



תכנון זמין  
מונה הדפסה 8



תכנון זמין  
מונה הדפסה 8



תכנון זמין  
מונה הדפסה 8

## 5. טבלת זכויות והוראות בניה - מצב מוצע

קו בנין (מטר)	מספר קומות		גובה מבנה- מעל הכניסה הקובעת (מטר)	מספר יח"ד	תכסית (% מתא שטח)	שטחי בניה (מ"ר)				גודל מגרש (מ"ר)	תאי שטח	יעוד
						מתחת לכניסה הקובעת		מעל הכניסה הקובעת				
						קדמי	אחורי	עיקרי	שרות			
3.9	1	2	8.5	2	40	323		84	239	431	3120	מגורים א'

האמור בטבלה זו גובר, במקרה של סתירה, על הוראות כלליות אחרות, בין בהוראות התכנית ובין בתשריט המצב המוצע.  
 גם בטבלה עצמה גוברת הוראה מפורטת על הוראה כללית  
 שטחי הבניה המפורטים בטבלה שלעיל כוללים את כל שטחי הבניה המירביים בתכנית זו

הערות לטבלת זכויות והוראות בניה – מצב מוצע:

- (1) 1.6 - 2.8 מ' למדרגות חיצוניות בלבד. לא ניתן לבנות קומה שתבלוט מעליהן.  
 (2) 4.9 מ' למבנה קיים.






**6. הוראות נוספות**

<b>6.1</b>	<b>חניה</b>
	מקומות החניה יהיו בתחום המגרש - 2 מקומות חניה לכל יח"ד.
<b>6.2</b>	<b>חשמל</b>
	<p>א. תנאי למתן היתר בניה יהיה תיאום עם חברת החשמל בדבר תכנון והקמת חדרי שנאים ו/או חדר מיתוג, פרטי קווי חשמל עיליים ותת קרקעיים, והנחיות לגבי מרחקי בנייה ומגבלות שימוש מקווי חשמל עיליים ותת קרקעיים קיימים ומתוכננים.</p> <p>ב. איסור בניה בקרבת מתקני חשמל</p> <p>לא יינתן היתר בניה למבנה או חלק ממנו מתחת לקווי חשמל עיליים. בקרבת קווי חשמל עיליים יינתן היתר בניה רק במרחקים המפורטים מטה מקו אנכי משוך אל הקרקע בין התיל הקיצוני והקרוב ביותר של קווי החשמל לבין החלק הבולט ו/א הקרוב ביותר של המבנה.</p> <p>מהתיל הקיצוני/ מהכבל/מהמתקן      מציר הקו</p> <p>א. קו חשמל מתח נמוך- תיל חשוף      3 מ'</p> <p>ב. קו חשמל מתח נמוך- תיל מבודד      2 מ'</p> <p>ג. קו חשמל מתח גבוה עד 33 ק"ו- תיל חשוף או מצופה      5.00 מ'</p> <p>ד. קו חשמל מתח גבוה עד 33 ק"ו- כבל אורירי מבודד (כא"מ)      2 מ'</p> <p>ה. קו חשמל מתח עליון 110-160 ק"ו:      -      20.00 מ'</p> <p>ו. קו חשמל מתח על-עליון 400 ק"ו      -      35.00 מ'</p> <p>ז. כבלי חשמל מתח נמוך 0.5 מ'</p> <p>ח. כבלי חשמל מתח גבוה      3 מ'</p> <p>ט. כבלי חשמל מתח עליון      בתאום עם חברת החשמל</p> <p>י. ארון רשת      1 מ'</p> <p>יא. שנאי על עמוד      3 מ'</p> <p>הערה: במידה ובאזור הבניה ישנם קווי מתח עליון/על בנויים עם שדות גדולים יותר, יש לפנות לחברת החשמל לישראל לקבלת מידע ספציפי לגבי המרחקים המינימאליים המותרים.</p> <p>המרחקים האנכיים והמינימאליים מקווי חשמל עד לפני כביש סופיים ייקבעו לאחר תאום וקביעת הנחיות עם חברת החשמל.</p> <p>אין לחפור מעל ובקרבת כבלי חשמל תת קרקעיים אלא לאחר קבלת אישור והסכמה מחברת החשמל.</p> <p>אין לחפור או לבצע עבודת בניה כלשהי מעל ובקרבה של פחות מ-3 מ' מכבלי חשמל אלא לאחר קבלת אישור מחברת החשמל.</p> <p>לא יינתן היתר לחפירה, חציבה או כרייה במרחק הקטן מ-10 מ' מהמסד של עמוד חשמל במתח עליון/ על עליון או 3 מ' מהמסד של עמוד חשמל במתח גבוה/נמוך ולא תבוצע פעולה כזו, אלא לאחר שניתנה לחברה הזדמנות לחוות דעה על ההיתר המבוקש או הפעולה אותה עומדים לבצע</p>



<p><b>6.2 חשמל</b></p>	<p><b>6.2</b></p>
<p>לפי העניין. על אף האמור לעיל, כל בניה או שימוש מבוקשים בקרבת מתקני חשמל יותרו בכפוף למגבלות הקבועות בסעיף זה.</p>	
<p><b>6.3 ניהול מי נגר</b></p>	<p><b>6.3</b></p>
<p>השטחים יפותחו באופן שיבטיח שימור של מי הנגר העילי וכמפורט להלן:</p> <p>א. לפחות 15% משטח המגרש יהיו פנויים מכל בינוי, פיתוח או ריצוף והם יהיו שטחים חדירי מים למטרות חלחול לתת הקרקע.</p> <p>ב. ינקטו אמצעים להקטנת הנגר העילי במגרש ע"י שימור וניצול מי הנגר העילי, השהייתם והחדרתם לתת הקרקע ועל-ידי כך הגדלת ההחדרה של מי הגשם למי התהום.</p> <p>ג. מרבית מי הגשמים יופנו להחדרה לתת הקרקע ורק עודפים יופנו למערכת הניקוז.</p> <p>ד. שטחי ההחדרה לתת הקרקע יהיו נמוכים ממפלס פתחי הביוב.</p>	
<p><b>6.4 חיזוק מבנים, תמא / 38</b></p>	<p><b>6.4</b></p>
<p>היתר לתוספות הבניה מותנה בבדיקה בדבר הצורך בחיזוק המבנה הקיים לפי הוראות תקן ישראלי ת"י 413.</p>	
<p><b>6.5 שמירה על עצים בוגרים</b></p>	<p><b>6.5</b></p>
<p>על תאי שטח בהם מסומנים העצים הבוגרים בתשריט התכנית ובנספח הבינוי בסימונים של "עץ/קבוצת עצים להעתקה", או "עץ/קבוצת עצים לעקירה" יחולו ההוראות כפי שיקבע ברשיון לפי פקודת היערות וכן ההוראות הבאות (כולן או חלקן):</p> <p>א. לא תותר כריתה או פגיעה בעץ/קבוצת עצים המסומנים לשימור.</p> <p>תנאי למתן היתר בניה בתא שטח בו מסומנים עץ / קבוצת עצים לשימור ? אישור הועדה המקומית לתכנית פיתוח השטח בקנה מידה כפי שיקבע מהנדס הועדה המקומית, לרבות סימוני רדיוס צמרת העץ, ככל שידרש.</p> <p>קו בנין מעץ לשימור יהיה 4 מ' לפחות מרדיוס צמרת העץ, או לפי הנחית פקיד היערות.</p> <p>ב. תנאי לעקירת או העתקת עץ יהיה קבלת אישור פקיד היערות כנדרש בתקנות התכנון והבניה וכן אישור לפי פקודת היערות.</p>	
<p><b>6.6 פסולת בניין</b></p>	<p><b>6.6</b></p>
<p>1. לא יאושר היתר אלא לפי נוהל המבטיח סילוק מוסדר של פסולת הבנייה, בהתאם לתקנות התקנון והבנייה (היתר, תנאים ואגרות), (טיפול בפסולת בניין), התשס"ה - 2005, וכמפורט להלן:</p> <p>1.1 קבלת הערכת כמות פסולת הבניין המשוערת מביצוע פרויקט בניה, הריסה או סלילה מבעל ההיתר לפני הוצאת ההיתר.</p> <p>1.2 הצבת דרישה בהיתר הבניה לפינוי פסולת הבניין בכמות שהוערכה (בהפחתת הכמות שתמוחזר או שיעשה בה שימוש חוזר באתר), לאתר מוסדר (אתר סילוק, אתר טיפול או תחנת מעבר).</p> <p>1.3 בדיקת קיום אישורים על כניסה של פסולת יבשה בכמות שהוערכה (פחות או יותר) לאתר המוסדר, על שם בעל ההיתר ותוך ציון פרטי ההיתר, וזאת לפני מתן תעודת גמר וטופס חיבור לתשתיות.</p> <p>2. חובת גריסה - היתר הבניה למבנה גדול יכלול הוראות המחייבות מיחזור של פסולת הבניין שתיווצר, בהיקף מוערך של 50% או יותר, בהתאם לסוג הפסולת.</p> <p>3. חציבה ומילוי</p> <p>3.1. היתר יציג פתרון לאיזון בין חפירה ומילוי.</p>	



 <p>תכנון זמין מונה הדפסה 8</p>	<p><b>6.6 פסולת בניין</b></p> <p>6.6</p> <p>3.2. בהעדר איזון -          - יועברו עודפי חציבה למילוי בפרויקט אחר או לאוגר ביניים מוסדר לצורך שימשו עתידי בפרויקטים אחרים.          - מילוי באמצעות עודפי חציבה מפרויקט אחר או מאוגר ביניים.          - מילוי באמצעות פסולת יבשה אינרטיית.          הועדה המקומית רשאית לפטור מחובת איזון בתנאים מיוחדים שירשמו בהחלטתה ולאחר התייעצות עם נציג המשרד להגנת הסביבה.          4. עבודות שאינן טעונות היתר          4.1. נוהל כאמור בסעיף (1) יוחל על עבודות חציבה, חפירה, כרייה, מילוי, בנייה ושיפוץ שאינן טעונות היתר על ידי הרשות הציבורית האחראית על אותן עבודות.</p>
 <p>תכנון זמין מונה הדפסה 8</p>	<p><b>6.7 תנאים למתן היתרי בניה</b></p> <p>6.7</p> <p>(א) אישור תשריט חלוקה תואם התכנית ותצ"ר, והבטחת רישומו.          (ב) הבטחת ביצוע תשתיות.          (ג) אישור תכנית בינוי המראה את מיצוי מלוא פוטנציאל יחידות הדיור עפ"י תכנית המתאר המופקדת לישוב מס' 0138586-353. תכנית הבינוי תכלול את כל יחידות הדיור הקיימות והמתוכננות, חניות, חומרי גמר, פיתוח והתחברות לתשתיות עירוניות.          (ד) הריסה ופינוי כל המבנים המסומנים בתשריט להריסה.</p>
 <p>תכנון זמין מונה הדפסה 8</p>	<p><b>6.8 תשתיות</b></p> <p>6.8</p> <p>כל קווי התשתית המוצעים בתחום התכנית יהיו תת-קרקעיים.          א. ביוב          (1) מתן היתר בניה יותנה בהבטחת חיבור למערכת הביוב העירונית המחוברת לפיתרון קצה, שתהיה בהתאם לתכנית ביוב שתציג חיבור למערכת הביוב העירונית באישור משרד הבריאות.          (2) תעודה לשימוש בבנין תינתן רק לאחר שהבניין יחובר למערכת ביוב העירונית המחוברת לפיתרון הקצה הנ"ל.          ב. מים          אספקת מים לבנינים בשטח תכנית זו תהיה ממערכת אספקת המים של המועצה המקומית.          ג. הידרנטים          קבלת התחייבות מבקש ההיתר לביצוע הידרנטים לכיבוי אש לפי דרישות שרותי הכבאות ולשביעות רצונם תהווה תנאי להוצאת היתר בניה.          ד. תקשורת וחשמל          מערכת קווי התקשורת והחשמל המוצעים בתחום תכנית זו תהיה תת-קרקעית בלבד.          ה. מרחב מוגן / מקלט          כל בקשה להיתר בניה תכלול תכנית למיגון בהתאם לתקן הישראלי ובאישור הג"א.          ו. בתנאים למתן היתר בניה יקבעו דרכי ביצוע של כל עבודות התשתית לרבות קו ביוב ו/או קו ניקוז, ו/או תא ביוב, ו/או דרך, ו/או עמוד תאורה, ו/או קווי תאורה, ו/או מרכזיית תאורה וכל</p>

<b>6.8</b>	<b>תשתיות</b>
	<p>העבודות הכרוכות בביצוע הנ"ל וכדומה (להלן : עבודות התשתית) המצויים בתוך תחומי המקרקעין ובסמוך למקרקעין כפי שיקבע על ידי מהנדס הרשות המקומית. במידת הצורך וכתנאי להיתר הבניה יועתקו התשתיות וכל המתקנים והאביזרים הקיימים הכרוכים בהם, למקום מתאים שייאושר עפ"י דין, אשר ייקבע על דעת הרשות המקומית בתיאום עם בעל התשתית.</p>
<b>6.9</b>	<b>היטל השבחה</b>
	<p>הוועדה המקומית תטיל ותגבה היטל השבחה בהתאם להוראות התוספת השלישית לחוק.</p>



## 7. ביצוע התכנית

### 7.1 שלבי ביצוע

### 7.2 מימוש התכנית

תוך 5 שנים מיום אישור התכנית כחוק.

