


**הוראות התכנית**

תכנית מס' 302-0498543

שינוי הוראות בניה ברח' הגיתית-הנבל בחדרה גוש 10042 חלקה 432



מחוז	חיפה
מרחב תכנון מקומי	חדרה
סוג תכנית	תכנית מתאר מקומית

**אישורים**



חוק התכנון והבניה, התשכ"ה - 1965

משרד האוצר - מחוז חיפה

הוועדה המחוזית החליטה ביום :

20/03/2019

לאשר את התוכנית

05/06/2019

תאריך יו"ר הוועדה המחוזית



ניתן לצפות במסמכי התכנית ובהחלטות בעניינה באתר תכנון זמין :

<http://mavat.moin.gov.il/MavatPS/Forms/SV3.aspx?ABC>

## דברי הסבר לתכנית

התכנית חלה ברח' הגיתית פינת רח' הנבל בחדרה, גוש 10042 חלקה 432.

התכנית מוסיפה יחידת דיור וזכויות בניה.

תוספת יחידת הדיור עולה בקנה אחד עם הנחיות תכנית המתאר המאושרת חד/2020 לתוספת יח"ד, מ-2 יח"ד ל-800 מ"ר ל-4 יח"ד לדונם.

1. יח"ד : התכנית מציעה תוספת תוספת 1 יח"ד מ-1 יח"ד במצב מאושר ל-2 יח"ד במצב מוצע.

2. שטחי בניה : התכנית מציעה תוספת של 157.20 מ"ר עיקרי מעל לקרקע מ-202.80 מ"ר (40%) ל-360 מ"ר (71%) ותוספת 50 מ"ר שטחי עיקרי מתחת לקרקע מ-50 מ"ר ל-100 מ"ר.

3. שטחי שרות : התכנית מציעה תוספת של 55 מ"ר שטחי שרות מעל לקרקע מ-55 מ"ר ל-110 מ"ר



תכנון זמין  
מונה הדפסה 10



תכנון זמין  
מונה הדפסה 10



תכנון זמין  
מונה הדפסה 10

דף ההסבר מהווה רקע לתכנית ואינו חלק ממסמכיה הסטטוטוריים.

## 1. זיהוי וסיווג התכנית

שינוי הוראות בניה ברח' הגיטית-הנבל בחדרה גוש 10042

שם התכנית

שם התכנית

1.1

חלקה 432

ומספר התכנית

302-0498543

מספר התכנית

0.507 דונם

שטח התכנית

1.2

תכנית מתאר מקומית

סוג התכנית

סיווג התכנית

1.4

האם מכילה הוראות של תכנית מפורטת כן

ועדת התכנון המוסמכת מחוזית להפקיד את התכנית

לפי סעיף בחוק ל"ר

היתרים או הרשאות תכנית שמכוחה ניתן להוציא היתרים או הרשאות

סוג איחוד וחלוקה ללא איחוד וחלוקה

האם כוללת הוראות לענין תכנון תלת מימדי לא



## 1.5 מקום התכנית

### 1.5.1 נתונים כלליים

מרחב תכנון מקומי	חדרה
קואורדינאטה X	192195
קואורדינאטה Y	703739

### 1.5.2 תיאור מקום

רחוב הגיטית 11-פינת הנבל 36, בדרום העיר חדרה

### 1.5.3 רשויות מקומיות בתכנית והתייחסות לתחום הרשות, נפה

חדרה - חלק מתחום הרשות: חדרה

נפה חדרה

### 1.5.4 כתובות שבהן חלה התכנית

ישוב	רחוב	מספר בית	כניסה
חדרה	הגתית	11	
חדרה	הנבל	36	

שכונה

### 1.5.5 גושים וחלקות בתכנית

מספר גוש	סוג גוש	חלק / כל הגוש	מספרי חלקות בשלמותן	מספרי חלקות בחלקן
10042	מוסדר	חלק	432	

הכל על-פי הגבולות המסומנים בתשריט בקו הכחול.

### 1.5.6 גושים ישנים

לא רלוונטי

### 1.5.7 מגרשים / תאי שטח מתכניות קודמות שלא נרשמו כחלקות

לא רלוונטי

### 1.5.8 מרחבי תכנון גובלים בתכנית

לא רלוונטי



תכנון זמין  
מונה הדפסה 10




תכנון זמין  
מונה הדפסה 10



תכנון זמין  
מונה הדפסה 10

**1.6 יחס בין התכנית לבין תכניות מאושרות קודמות**

תאריך	מס' עמוד בילקוט פרסומים	מספר ילקוט פרסומים	הערה ליחס	סוג יחס	מספר תכנית מאושרת
11/05/2014	5358	6798	תכנית זו אינה פוגעת בהוראות תכנית חד/ 2020. הוראות תכנית חד/ 2020 תחולנה על תכנית זו.	כפיפות	חד/ 2020
13/08/1992	4385	4034		החלפה	חד/ 450 / ג
11/07/1999	4713	4783		החלפה	חד/ 450 / ה
02/12/1993	1074	4172	תכנית זו משנה רק את המפורט בתכנית זו וכל יתר הוראות תכנית חד/ 947 ממשיכות לחול.	שינוי	חד/ 947
01/12/1998		4706	תכנית זו אינה פוגעת בהוראות תכנית חד/ מק/ ו. 450 / הוראות תכנית חד/ מק/ 450 / ו תחולנה על תכנית זו.	כפיפות	חד/ מק/ 450 / ו
12/07/1984	2884	3075		החלפה	חד/ 767
05/01/2006		5477		החלפה	חד/ מק/ 450 / ח



## 1.7 מסמכי התכנית

סוג המסמך	תחולה	קנה מידה	מספר עמודים / גליון	תאריך עריכה	עורך המסמך	תאריך יצירה	תיאור המסמך	נכלל בהוראות התכנית
הוראות התכנית	מחייב				מיכאל דוידוב			כן
תשריט מצב מוצע	מחייב	1: 250	1		מיכאל דוידוב		תשריט מצב מוצע	לא
בינוי ופיתוח	מנחה	1: 250	1	01/04/2019	מיכאל שבצ'נקו	09: 24 01/04/2019	נספח בינוי פיתוח וחניה	לא
מצב מאושר	רקע	1: 250	1	26/07/2018	מיכאל דוידוב	11: 01 26/07/2018	תשריט מצב מאושר	לא

כל מסמכי התכנית מהווים חלק בלתי נפרד ממנה, משלימים זה את זה ויקראו כמקשה אחת. במקרה של סתירה בין המסמכים המחייבים לבין המנחים יגברו המסמכים המחייבים. במקרה של סתירה בין המסמכים המחייבים לבין עצמם תגברנה ההוראות על התשריטים



**1.8 בעלי עניין/ בעלי זכויות בקרקע / עורך התכנית ובעלי מקצוע****1.8.1 מגיש התכנית**

מקצוע/ תואר	סוג	שם	מספר רשיון	שם תאגיד	ישוב	רחוב	בית	טלפון	פקס	דוא"ל
	פרטי	סינה סרקטון			חדרה	השמינית ) (1	5			rubi9723333@gmail.com

הערה למגיש התכנית:

(1) הערה: מספר דרכון 039174500.

**1.8.2 יזם**

סוג	שם	מספר רשיון	שם תאגיד	ישוב	רחוב	בית	טלפון	פקס	דוא"ל
פרטי	סינה סרקטון			חדרה	השמינית	5			rubi9723333@gmail.com

**1.8.3 בעלי עניין בקרקע****1.8.4 עורך התכנית ובעלי מקצוע**

מקצוע/ תואר	סוג	שם	מספר רשיון	שם תאגיד	ישוב	רחוב	בית	טלפון	פקס	דוא"ל
	עורך ראשי	מיכאל דוידוב	23625		חדרה	הגבורים	59	04-6225001	04-6227429	liatsh99@walla.com
	מודד	גולדשמיט ירחמיאל	661		חדרה	הרברט סמואל	27 א	04-6325454	04-6322072	milikgol@zahav.net.il

מקצוע/ תואר	סוג	שם	מספר רשיון	שם תאגיד	ישוב	רחוב	בית	טלפון	פקס	דוא"ל
	אדריכל	מיכאל שבצ'ינקו	84153		אור עקיבא	שד המלך דוד	561	04-6263908		micharch2003 @yahoo.com



תכנון זמין  
מונה הדפסה 10



תכנון זמין  
מונה הדפסה 10



## 1.9 הגדרות בתכנית

לא רלוונטי



תכנון זמין  
מונה הדפסה 10

כל מונח אשר לא הוגדר בתכנית זו, תהיה נודעת לו המשמעות הנתונה לו בחוק התכנון והבניה התשכ"ה – 1965 (להלן "החוק") או בתקנות שהותקנו מכוחו, וזאת בהיעדר כוונה אחרת משתמעת.

## 2. מטרת התכנית ועיקרי הוראותיה

### 2.1 מטרת התכנית

התכנית מוסיפה יחידת דיור ושטחי בניה עיקריים ושרות.

### 2.2 עיקרי הוראות התכנית

1. תוספת יחידת דיור.

2. תוספת זכויות בניה.



תכנון זמין  
מונה הדפסה 10



תכנון זמין  
מונה הדפסה 10

### 3. טבלת יעודי קרקע ותאי שטח בתכנית

#### 3.1 טבלת יעודי קרקע ותאי שטח בתכנית

יעוד	תאי שטח
מגורים א'	1


#### 3.2 טבלת שטחים

##### מצב מאושר

יעוד	מ"ר	אחוזים
מגורים א'	507.77	100
סה"כ	507.77	100

##### מצב מוצע

יעוד	מ"ר מחושב	אחוזים מחושב
מגורים א'	505.77	100
סה"כ	505.77	100



תכנון זמין  
מונה הדפסה 10



תכנון זמין  
מונה הדפסה 10



תכנון זמין  
מונה הדפסה 10

## 4. יעודי קרקע ושימושים

מגורים א'	4.1
שימושים	4.1.1
1. מגורים 2. משרדים לבעלי מקצועות חופשיים בייעוד המגורים.	
הוראות	4.1.2



תכנון זמין  
מונה הדפסה 10



תכנון זמין  
מונה הדפסה 10



תכנון זמין  
מונה הדפסה 10

## 5. טבלת זכויות והוראות בניה - מצב מוצע

קו בנין (מטר)	מספר קומות		גובה מבנה- מעל הכניסה הקובעת (מטר)	צפיפות יח"ד לדונם	מספר יח"ד	תכסית (% מתא שטח)	אחוזי בניה כוללים (%)	שטחי בניה (מ"ר)			גודל מגרש (מ"ר)	תאי שטח	יעוד								
								מתחת לכניסה הקובעת	מעל הכניסה הקובעת												
									עיקרי	שרות				עיקרי							
קדמי	צידי- שמאלי	צידי- ימני	מעל הכניסה הקובעת	מתחת לכניסה הקובעת	5	4	4	1	2	(3)	3.94	2	30	112.43	570	100 (2)	110 (1)	360	507	1	מגורים א'

האמור בטבלה זו גובר, במקרה של סתירה, על הוראות כלליות אחרות, בין בהוראות התכנית ובין בתשריט המצב המוצע. גם בטבלה עצמה גוברת הוראה מפורטת על הוראה כללית שטחי הבניה המפורטים בטבלה שלעיל כוללים את כל שטחי הבניה המירביים בתכנית זו

הערות לטבלת זכויות והוראות בניה – מצב מוצע:

(1) 55 מ"ר ליח"ד.


(2) 50 מ"ר ליח"ד לפונקציות שלא יוקמו מעל מפלס הכניסה הקובעת.

לא ניתן לנייד שטחים ממתחת לכניסה הקובעת אל מעל הכניסה הקובעת.

(3) 7 מ' עבור גג שטוח ו-8.5 מ' לגג רעפים.

**6. הוראות נוספות**

<p><b>6.1</b></p>	<p><b>עיצוב אדריכלי</b></p> <p>העיצוב והבינוי יהיו בהתאם להנחיות המרחביות התקפות לעת הוצאת היתר בניה.</p>
<p><b>6.2</b></p>	<p><b>חניה</b></p> <p>החניה תהיה בתחום המגרש ובהתאם לתקן התקף.</p>
<p><b>6.3</b></p>	<p><b>ניהול מי נגר</b></p> <p>השטחים המיועדים לפיתוח - השטחים יפותחו באופן שיבטיח שימור של מי נגר העילי, א. במגרשי המגורים לפחות 15% משטח המגרש יהיו פנויים מכל בינוי, פיתוח או ריצוף והם יהיו שטחים חדירי מים למטרות חלחול לתת הקרקע.</p> <p>ב. יינקטו אמצעים להקטנת הנגר העילי במגרש ע"י שימור וניצול מי הנגר העילי, השהייתם והחדרתם לתת הקרקע ועל ידי כך הגדלת ההחדרה של מי הגשם למי התהום.</p> <p>ג. מרבית מי הגשמים יופנו להחדרה לתת הקרקע ורק עודפים יופנו למערכת הניקוז.</p> <p>ד. התכנון המפורט יערך להכוונת עודפי נגר, בעת עוצמות גשם גדולות, לאזורים ציבוריים.</p> <p>ה. שטחי ההחדרה לתת הקרקע יהיו נמוכים ממפלס פתחי הביוב.</p>
<p><b>6.4</b></p>	<p><b>פסולת בניין</b></p> <p>1. לא יאושר היתר אלא לפי נוהל המבטיח סילוק מוסדר של פסולת הבנייה, בהתאם לתקנות התקנון והבנייה (היתר, תנאים ואגרות), (טיפול בפסולת בניין), התשס"ה, 2005, וכמפורט להלן:</p> <p>1.1 קבלת הערכת כמות פסולת הבניין המשוערת מביצוע פרויקט בניה, הריסה או סלילה מבעל ההיתר לפני הוצאת ההיתר.</p> <p>1.2 הצבת דרישה בהיתר הבניה לפינוי פסולת הבנין בכמות שהוערכה (בהפחתת הכמות שתמוחזר או שיעשה בה שימוש חוזר באתר), לאתר מוסדר (אתר סילוק, אתר טיפול או תחנת מעבר).</p> <p>1.3 בדיקת קיום אישורים על כניסה של פסולת יבשה בכמות שהוערכה (פחות או יותר) לאתר המוסדר, על שם בעל ההיתר ותוך ציון פרטי ההיתר, וזאת לפני מתן תעודת גמר וטופס חיבור לתשתיות.</p> <p>2. חובת גריסה - היתר הבניה למבנה גדול יכלול הוראות המחייבות מיחזור של פסולת הבנין שתיווצר, בהיקף מוערך של 50% או יותר, בהתאם לסוג הפסולת.</p> <p>3. חציבה ומילוי</p> <p>3.1 היתר יציג פתרון לאיזון בין חפירה ומילוי.</p> <p>3.2 בהעדר איזון -</p> <p>- יועברו עודפי חציבה למילוי בפרויקט אחר או לאוגר ביניים מוסדר לצורך שימוש עתידי בפרויקטים אחרים.</p> <p>- מילוי באמצעות עודפי חציבה מפרויקט אחר או מאוגר ביניים.</p> <p>- מילוי באמצעות פסולת יבשה אינרטי.</p> <p>הועדה המקומית רשאית לפטור מחובת איזון בתנאים מיוחדים שירשמו בהחלטתה ולאחר התייעצות עם נציג המשרד להגנת הסביבה</p>
<p><b>6.5</b></p>	<p><b>תשתיות</b></p> <p>כל קווי התשתית המוצעים בתחום התכנית יהיו תת-קרקעיים.</p> <p>1. ביוב</p>



## תשתיות

6.5

1.1. מתן היתר בניה יותנה בהבטחת חיבור למערכת הביוב העירונית המחוברת לפיתרון קצה, שתהיה בהתאם לתכנית ביוב שתציג חיבור למערכת הביוב העירונית באישור משרד הבריאות.

1.2. תעודה לשימוש בבנין תינתן רק לאחר שהבניין יחובר למערכת ביוב העירונית המחוברת לפתרון הקצה הנ"ל.

2. מים

אספקת מים לבנינים בשטח תכנית זו תהיה ממערכת אספקת המים של המועצה המקומית.

3. הידרנטים

קבלת התחייבות מבקש ההיתר לביצוע הידרנטים לכיבוי אש לפי דרישות שרותי הכבאות ולשביעות רצונם תהווה תנאי להוצאת היתר בניה.

4. תיקשורת וחשמל

מערכת קווי התקשורת והחשמל המוצעים בתחום תכנית זו תהיה תת-קרקעית בלבד.

5. מרחב מוגן / מקלט

כל בקשה להיתר בניה תכלול תכנית למיגון בהתאם לתקן הישראלי ובאישור הג"א.

6. בתנאים למתן היתר בניה יקבעו דרכי ביצוע של כל עבודות התשתית לרבות קו ביוב ו/או קו ניקוז, ו/או תא ביוב, ו/או דרך, ו/או עמוד תאורה, ו/או קווי תאורה, ו/או מרכזיית תאורה וכל העבודות הכרוכות בביצוע הנ"ל וכדומה (להלן: עבודות התשתית) המצויים בתוך תחומי המקרקעין ובסמוך למקרקעין כפי שיקבע על ידי מהנדס הרשות המקומית.

במידת הצורך וכתנאי להיתר הבניה יועתקו התשתיות וכל המתקנים והאביזרים הקיימים הכרוכים בהם, למקום מתאים שייאושר עפ"י דין, אשר ייקבע על דעת הרשות המקומית בתיאום עם בעל התשתית.

7. מגבלות בניה מקווי חשמל קיימים (בהתאם ל"היתרי סוג" להקמת מתקני חשמל - חוק הקרינה):

7.1. תנאי למתן היתר בניה יהיה, תיאום עם חברת החשמל בדבר תכנון והקמת חדרי שנאים ו/או חדר מיתוג, פרטי קווי חשמל עיליים ותת קרקעיים, והנחיות לגבי מרחקי בנייה ומגבלות שימוש מקווי חשמל עיליים ותת קרקעיים קיימים ומתוכננים.

7.2. איסור בניה בקרבת מתקני חשמל

לא יינתן היתר בניה למבנה או חלק ממנו מתחת לקווי חשמל עיליים. בקרבת קווי חשמל עיליים יינתן היתר בניה רק במרחקים המפורטים מטה מקו אנכי משוך אל הקרקע בין התיל הקיצוני והקרוב ביותר של קווי החשמל לבין החלק הבולט ו/א הקרוב ביותר של המבנה.

מהתיל הקיצוני/ מהכבל/מהמתקן מציר הקו

א. קו חשמל מתח נמוך- תיל חשוף 3 מ'

ב. קו חשמל מתח נמוך- תיל מבודד 2 מ'

ג. קו חשמל מתח גבוה עד 33 ק"ו- תיל חשוף או מצופה 5.00 מ'

ד. קו חשמל מתח גבוה עד 33 ק"ו- כבל אוירי מבודד (כא"מ) 2 מ'

ה. קו חשמל מתח עליון 110-160 ק"ו: - 20.00 מ'

ו. קו חשמל מתח על-עליון 400 ק"ו - 35.00 מ'

ז. כבלי חשמל מתח נמוך 0.5 מ'

ח. כבלי חשמל מתח גבוה 3 מ'

ט. כבלי חשמל מתח עליון בתאום עם חברת החשמל

י. ארון רשת 1 מ'

יא. שנאי על עמוד 3 מ'

תשתיות	6.5
<p>הערה: במידה ובאזור הבניה ישנם קווי מתח עליון/על בנויים עם שדות גדולים יותר, יש לפנות לחברת החשמל לישראל לקבלת מידע ספציפי לגבי המרחקים המינימאליים המותרים.</p> <p>המרחקים האנכיים והמינימאליים מקווי חשמל עד לפני כביש סופיים ייקבעו לאחר תאום וקביעת הנחיות עם חברת החשמל.</p> <p>אין לחפור מעל ובקרבת כבלי חשמל תת קרקעיים אלא לאחר קבלת אישור והסכמה מחברת החשמל.</p> <p>במבנים המכילים חומרים מסוכנים המועדים לדליקה או לפיצוץ לא יינתן היתר בניה אלא במרחקי בטיחות שייקבעו בתוכנית המתאר בתיאום עם חברת החשמל. לפני תחילת ביצוע עבודות חפירה או בניה יבדוק המבצע את קיומם האפשרי של כבלי חשמל.</p> <p>אין לחפור או לבצע עבודות בניה כלשהי מעל ובקרבה של פחות מ-3 מ' מכבלי חשמל אלא לאחר קבלת אישור מחברת החשמל.</p> <p>לא יינתן היתר לחפירה, חציבה או כרייה במרחק הקטן מ-10 מ' מהמסד של עמוד חשמל במתח עליון/ על עליון או 3 מ' מהמסד של עמוד חשמל במתח גבוה/נמוך ולא תבוצע פעולה כזו, אלא לאחר שניתנה לחברה הזדמנות לחוות דעה על ההיתר המבוקש או הפעולה אותה עומדים לבצע לפי העניין. על אף האמור לעיל, כל בניה או שימוש מבוקשים בקרבת מתקני חשמל יותרו בכפוף למגבלות הקבועות בסעיף זה.</p>	

הוצאות הכנת תוכנית	6.6
<p>הוצאות הכנת התכנית יחולו על יזם התכנית, כפוף לסעיף 12)69 לחוק התכנון והבניה התשכ"ה-1965.</p>	

היטל השבחה	6.7
<p>הוועדה המקומית תטיל ותגבה היטל השבחה בהתאם לחוק.</p>	

## 7. ביצוע התכנית

שלבי ביצוע	7.1

מימוש התכנית	7.2
	<p>ל"ר</p>