

הוראות התכנית

תכנית מס' 305-0538603

שינוי בזכויות והוראות במגרש 125 בגבעת אלונים



חיפה

מחוז

מרחב תכנון מקומי קרית אתא

תכנית מתאר מקומית

סוג תכנית

אישורים



ניתן לצפות במסמכי התכנית ובהחלטות בעניינה באתר תכנון זמין:

<http://mavat.moin.gov.il/MavatPS/Forms/SV3.aspx?ABC>

דברי הסבר לתכנית

מטרת תכנית זו היא תוספת 500 מ"ר, תוספת יח"ד, תוספת קומות תוך שינויים בקווי בנין.

הקרקע הכלולה בתכנית מפרטת את החלקות הכלולות בגבולות התכנית. מאחר ועל השטח הוכנה תכנית כ/256 עם טבלאות איזון המגרשים החדשים מגיעים מחלקות מקור. על חלקות המקור יש ליוזמי התכנית הערת אזהרה בטאבו. נסחי הטאבו של חלקות אלו הוכנסו לצרופות. הפרוט הוא כדלקמן:

מספר המגרש.....חלקת המקור

מגרש 125.....חלקה 65 בגוש 10259, וכן חלקה 7 בגוש 10259 וחלקה 8 בגוש 10259



תכנון זמין
מונה הדפסה 13



תכנון זמין
מונה הדפסה 13



תכנון זמין
מונה הדפסה 13

דף ההסבר מהווה רקע לתכנית ואינו חלק ממסמכיה הסטטוטוריים.

1. זיהוי וסיווג התכנית

1.1 שם התכנית **שם התכנית**
ומספר התכנית

שינוי בזכויות והוראות במגרש 125 בגבעת אלונים

305-0538603

מספר התכנית

5.004 דונם

1.2 **שטח התכנית**

תכנית מתאר מקומית

סוג התכנית

1.4 **סיווג התכנית**

האם מכילה הוראות של תכנית מפורטת
כן

ועדת התכנון המוסמכת מקומית
להפקיד את התכנית

לפי סעיף בחוק
א62 (א) (16) (א) (1), א62 (א) סעיף קטן 4, א62 (א) סעיף קטן 4, א62 (א) סעיף קטן 5, א62 (א) סעיף קטן 8, א62 (א) סעיף קטן 9

היתרים או הרשאות
תכנית שמכוחה ניתן להוציא היתרים או הרשאות

סוג איחוד וחלוקה
ללא איחוד וחלוקה

האם כוללת הוראות לענין תכנון תלת מימדי
לא



1.5 מקום התכנית**1.5.1 נתונים כלליים**

מרחב תכנון מקומי	קרית אתא
קואורדינאטה X	213515
קואורדינאטה Y	746273

1.5.2 תיאור מקום

גבעת אלונים

1.5.3 רשויות מקומיות בתכנית והתייחסות לתחום הרשות, נפה

קרית אתא - חלק מתחום הרשות: קרית אתא

נפה חיפה

1.5.4 כתובות שבהן חלה התכנית

שכונה

1.5.5 גושים וחלקות בתכנית

מספר גוש	סוג גוש	חלק / כל הגוש	מספרי חלקות בשלמותן	מספרי חלקות בחלקן
10259	מוסדר	חלק		7-8, 65

הכל על-פי הגבולות המסומנים בתשריט בקו הכחול.

1.5.6 גושים ישנים

לא רלוונטי

1.5.7 מגרשים / תאי שטח מתכניות קודמות שלא נרשמו כחלקות

מספר תוכנית	מספר מגרש/תא שטח
כ/256	125

1.5.8 מרחבי תכנון גובלים בתכנית

לא רלוונטי

תכנון זמין
מונה הדפסה 13תכנון זמין
מונה הדפסה 13תכנון זמין
מונה הדפסה 13

1.6 יחס בין התכנית לבין תכניות מאושרות קודמות

מספר תכנית מאושרת	סוג יחס	הערה ליחס	מספר ילקוט פרסומים	מס' עמוד בילקוט פרסומים	תאריך
תמא/ 35	כפיפות	תכנית זו אינה פוגעת בהוראות תכנית תמא/ 35. הוראות תכנית תמא/ 35 תחולנה על תכנית זו.	5474	1030	27/12/2005
תמא/ 34 / ב/ 4	כפיפות	תכנית זו אינה פוגעת בהוראות תכנית תמא/ 34 / ב/ 4. הוראות תכנית תמא/ 34 / ב/ 4 תחולנה על תכנית זו.	5704	3916	16/08/2007
תממ/ 6	כפיפות	תכנית זו אינה פוגעת בהוראות תכנית תממ/ 6. הוראות תכנית תממ/ 6 תחולנה על תכנית זו.	7397	1404	11/12/2016
כ/ 256	שינוי	תכנית זו משנה רק את המפורט בתכנית זו וכל יתר הוראות תכנית כ/ 256 ממשיכות לחול.	5318	3541	01/08/2004



1.7 מסמכי התכנית

נכלל בהוראות התכנית	תיאור המסמך	תאריך יצירה	עורך המסמך	תאריך עריכה	מספר עמודים / גליון	קנה מידה	תחולה	סוג המסמך
כן			פנינה רוזנברג				מחייב	הוראות התכנית
לא	תשריט מצב מוצע		פנינה רוזנברג		1	1: 500	מחייב	תשריט מצב מוצע
לא		15: 46 24/10/2018	יוסף ז'אנו	24/10/2018	1	1: 250	מנחה	בינוי
לא		22: 14 13/05/2018	אמיר בלום	13/05/2018	1	1: 250	מנחה	בינוי ופיתוח
לא		15: 26 01/11/2018	אלי אסיף	01/11/2018	1	1: 250	מנחה	חניה
לא		21: 40 21/08/2018	פנינה רוזנברג	21/08/2018		1: 500	מנחה	מצב מאושר

כל מסמכי התכנית מהווים חלק בלתי נפרד ממנה, משלימים זה את זה ויקראו כמקשה אחת. במקרה של סתירה בין המסמכים המחייבים לבין המנחים יגברו המסמכים המחייבים. במקרה של סתירה בין המסמכים המחייבים לבין עצמם תגברנה ההוראות על התשריטים



1.8 בעלי עניין/ בעלי זכויות בקרקע /עורך התכנית ובעלי מקצוע

1.8.1 מגיש התכנית

מקצוע/ תואר	סוג	שם	מספר רשיון	שם תאגיד	ישוב	רחוב	בית	טלפון	פקס	דוא"ל
	פרטי			חברת דר נופרים בע"מ	קרית אתא	העצמאות	42	04-8446866	04-8446869	darnofarimc armela@gm ail.com

1.8.2 יזם

1.8.3 בעלי עניין בקרקע

1.8.4 עורך התכנית ובעלי מקצוע

מקצוע/ תואר	סוג	שם	מספר רשיון	שם תאגיד	ישוב	רחוב	בית	טלפון	פקס	דוא"ל
	עורך ראשי	פנינה רוזנברג		פנינה רוזנברג- אדריכלות ובינוי	חיפה	ביאליק	7	04-8666950		pnina- ro@smile.net .il
	אדריכל	יוסף ז'אנו	10368		קרית אתא	העצמאות	10	04-8446815		zano_y1@wa lla.co.il
	יועץ תחבורה	אלי אסיף	40972		טירת כרמל	יוזמה	2	077-9215552		eli@matop.c o.il
	יועץ נופי	אמיר בלום	40289	מילר בלום - אדריכלות נוף, חיפה	חיפה	התשבי	14	04-8339070	04-8339980	mb@miller- blum.co.il



מקצוע/ תואר	סוג	שם	מספר רשיון	שם תאגיד	ישוב	רחוב	בית	טלפון	פקס	דוא"ל
	מודד	בני שפירא	583		חיפה	הגדוד העברי	17	04-8726547	04-8410012	bshapira@bezeqint.net



תכנון זמין
מונה הדפסה 13



תכנון זמין
מונה הדפסה 13

1.9 הגדרות בתכנית

לא רלוונטי



תכנון זמין
מונה הדפסה 13

כל מונח אשר לא הוגדר בתכנית זו, תהיה נודעת לו המשמעות הנתונה לו בחוק התכנון והבניה התשכ"ה – 1965 (להלן "החוק") או בתקנות שהותקנו מכוחו, וזאת בהיעדר כוונה אחרת משתמעת.

2. מטרת התכנית ועיקרי הוראותיה

2.1 מטרת התכנית

שינויים בהוראות ובזכויות הבניה ותוספת יח"ד.

2.2 עיקרי הוראות התכנית

א. תוספת 500 מ"ר שטח עיקרי לפי סעיף 62 א (א) 16 (א) (1)

ב. הגדלת מספר יח"ד לפי סעיף 62 א (א) 8

ג. שינוי הוראות בינוי ועיצוב לפי סעיף 62 א (א) 5

ד. שינוי בגובהם של הבנינים ומס' הקומות בתכנית לפי סעיף 62 א (א) (א4)

ה. שינוי בקו בנין לפי סעיף 62 א (א) 4

ו. העברה משטחי שירות של חניה מקורה לשטחי שירות אחרים בבנין לפי סעיף 62 א (א) 9



תכנון זמין
מונה הדפסה 13



תכנון זמין
מונה הדפסה 13

3. טבלת יעודי קרקע ותאי שטח בתכנית

3.1 טבלת יעודי קרקע ותאי שטח בתכנית



יעוד	תאי שטח
מגורים ב'	2125
דרך מאושרת	1008
דרך משולבת	3006

סימון בתשריט	יעוד	תאי שטח כפופים
אתר עתיקות/אתר הסטורי	דרך מאושרת	1008
אתר עתיקות/אתר הסטורי	דרך משולבת	3006
אתר עתיקות/אתר הסטורי	מגורים ב'	2125
קו בנין עילי	מגורים ב'	2125

3.2 טבלת שטחים

מצב מאושר		
יעוד	מ"ר	אחוזים
דרך מאושרת	731	14.61
דרך משולבת	746	14.91
מגורים ב'	3,526	70.48
סה"כ	5,003	100

מצב מוצע		
יעוד	מ"ר מחושב	אחוזים מחושב
דרך מאושרת	730.87	14.61
דרך משולבת	745.83	14.90
מגורים ב'	3,527.35	70.49
סה"כ	5,004.05	100



4. יעודי קרקע ושימושים

4.1	מגורים ב'
4.1.1	שימושים
	ישמש למגורים
4.1.2	הוראות
א	הוראות בינוי
	בתא שטח 2125 יותרו 11מבנים 2 מהם בגובה של 5 קומות, היתר בני 2 קומות חד ודו משפחתיים בהתאם לנספח הבינוי . יותרו פרגולות במרווחים הגובלים בשצ"פ עד קו בנין 0. חומרי גמר יהיו בהתאם לאישור מהנדס העיר.
4.2	דרך מאושרת
4.2.1	שימושים
	ישמשו למעבר כלי רכב והולכי רגל, כמוגדר בפרק א' לחוק התכנון והבניה לרבות תשתיות עירוניות (מים, ביוב, ניקוז, חשמל ותקשורת) ולמעט מסילת ברזל.
4.2.2	הוראות
4.3	דרך משולבת
4.3.1	שימושים
	מיועד לשימוש משולב של הולכי רגל וכלי רכב .
4.3.2	הוראות
א	בינוי ו/או פיתוח
	דרך משולבת תפותח כדרך מרוצפת. תעוצב ללא חלוקה בין השטח להליכה והשטח לנסיעת רכב. תנועת כלי הרכב תותר לכניסה לדיירים לרכב שרות ולרכב חירום בלבד. באזור זה יותר פיתוח שטחי נוי בהיקף של לפחות 10% משטח הדרך ומגרשי חנייה בהיקף של עד 25% משטח הדרך



תכנון זמין
מונה הדפסה 13



תכנון זמין
מונה הדפסה 13



תכנון זמין
מונה הדפסה 13

5. טבלת זכויות והוראות בניה - מצב מוצע

קו בנין (מטר)	מספר קומות	גובה מבנה- מעל הכניסה הקובעת (מטר)	מספר יח"ד	תכסית (% מתא שטח)	שטחי בניה (מ"ר)				גודל מגרש (מ"ר)	תאי שטח	יעוד			
					מתחת לכניסה הקובעת		מעל הכניסה הקובעת							
					שרות	עיקרי	שרות	עיקרי						
קדמי	אחורי	צידי- שמאלי	צידי- ימני	מעל הכניסה הקובעת (3) 5	17.78 (2)	22	60			740	2930	(1)	2125	מגורים ב'

האמור בטבלה זו גובר, במקרה של סתירה, על הוראות כלליות אחרות, בין בהוראות התכנית ובין בתשריט המצב המוצע. גם בטבלה עצמה גוברת הוראה מפורטת על הוראה כללית

שטחי הבניה המפורטים בטבלה שלעיל כוללים את כל שטחי הבניה המירביים בתכנית זו

הערה ברמת הטבלה:

הערה א: קווי הבנין יהיו כמסומן בתשריט

הערה ב: מפלס הכניסה הקובעת הוא מפלס ה ? 0.00 כמצוין בנספח הבינוי. המפלס נקבע עפ"י התכנית לביצוע של כביש מס' 6 הכלול בתכנית זו. במידה ובעת ביצוע כביש מס' 6 יהיו שינויים במפלסים, יותרו שינויים בהתאמה במפלס ה - 0.00 של הבינוי במגרש זה.

הערה ג: גובה המבנה ימדד עד פני גובה מעקה הגג. מעל יותרו חדרי מדרגות יציאה לגג, חדרי מעלית, מתקנים טכניים וכד'

הערה ד: יתאפשר ניוד שטחי שירות משטחי חניה מקורה לשטחי שירות למבנה.

הערה ה: שטח מחסן לא יפחת מ - 8 מ"ר ליח"ד.

הערה ו: לא ניתן לנייד שטחי מרפסות / מחסנים לשטחים אחרים (עיקרי / שירות).

הערות לטבלת זכויות והוראות בניה – מצב מוצע:

(1) לפי המסומן בתשריט.

(2) גובה קומה נטו רצפה-תקרה לא יפחת מ - 3.00 מ'.

(3) מבנה מס' 1 ומבנה מס' 2 בני 5 קומות ומבנים מס' 3-11 בני 2 קומות..

6. הוראות נוספות

6.1	עיצוב אדריכלי
<p>שמירה על הצורה החיצונית של הבנינים :</p> <p>א. לא תותר כל פעולה שתהיה בה פגיעה בשלמות הצורה החיצונית של הבנין כולל צביעה, סגירה או פתיחה של פתחים ומרפסות, התקנת סבכות, מעקות ומזגנים שלא עפ"י התכנית שאושרה בעת מתן היתר בניה.</p> <p>ב. כל התשתיות תהיינה תקניות ותת קרקעיות ותתחברנה למבנה המוצע בצורה פנימית כגון : חשמל, מים, גז, ביוב, טלפון, מחשבים, טלויזיה בכבלים וכד'. לא יותקנו כל צינורות על הקירות החיצוניים של הבנינים.</p> <p>ג. התקנת מסתורי כביסה, מזגנים ו/או מעבים חיצוניים לא תותר בקירות החיצוניים של המבנים, רק בחזיתות צדדיות ו/או אחוריות של המבנים ולא בחזיתות קדמיות. דופן המסתור יהיה מבנה קשיחה כדוגמת המבנה. ניקוז המזגנים יהיה דרך הצנרת הסניטרית הפנימית של המבנה.</p> <p>ד. גדר או קיר תומך הפונה לשטח ציבורי יחופה באבן טבעית באישור מהנדס העיר.</p>	
6.2	עתיקות
<p>המקרקעין שבתכנית מצויים בתחומי אתר עתיקות מוכרז ויחולו עליהם ההוראות הבאות :</p> <p>א. כל עבודה בתחום שטח המוגדר כעתיקות, תתואם ותבוצע רק לאחר קבלת אישור מנהל רשות העתיקות כמתחייב ובכפוף להוראות חוק העתיקות התשל"ח 1978.</p> <p>ב. במידה ויידרש על ידי רשות העתיקות ביצוע של פעולות מקדימות (פיקוח, חיתוכי בדיקה, חפירת בדיקה/חפירת הצלה מדגמית, חפירת הצלה) יבצען היזם על פי תנאי רשות העתיקות.</p> <p>ג. במידה ויתגלו עתיקות המצדיקות שימור בהתאם לחוק העתיקות התשל"ח 1978 וחוק רשות העתיקות התשמ"ט 1989, ייעשו על ידי היזם ועל חשבונו כל הפעולות המתבקשות מהצורך לשמר את העתיקות.</p> <p>ד. היה והעתיקות יצריכו שינוי בתכנית הבנייה, תהיה הועדה המקומית רשאית להתיר שינויים בתכנית הבנייה ובלבד שלא יתווספו עקב שינויים אלה זכויות בנייה או תוספות שמשמעותן פגיעה בקרקע.</p> <p>ה. אין רשות העתיקות מתחייבת לאשר בנייה בשטח או בחלקו גם לאחר בדיקה/חפירה, זאת במידה ובשטח יתגלו עתיקות ייחודיות ולא ייראו את התכנית כמקנות זכויות בנייה בשטח שהינו אתר עתיקות מוכרז.</p>	
6.3	חניה
<p>החניה תהיה בתחום המגרש בהתאם לתקן התקף ביום הוצאת היתר הבניה.</p>	
6.4	חלוקה ו/ או רישום
<p>א. גבולות חלקות הקרקע הנוכחיים שאינם מזדהים עם גבולות האזורים והדרכים הקבועים בתכנית זו, בטלים.</p> <p>ב. השטחים יאוחדו עד כדי יצירת מגרשים מוצעים, שכל אחד מהם כולל שטח רציף בעל סוגוג אחיד המותחם ע"י קווי רחובות וגבולות כמתואר בתשריט.</p> <p>ג. על יוזמי תכנית זו ו/ או הבאים במקומם, להכין תשריט איחוד וחלוקה לצורכי רישום, ולאשרה בועדה המקומית כתנאי לקבלת היתר .</p> <p>ד. על יוזמי תכנית זו ו/ או הבאים במקומם, לרשום את תשריט איחוד וחלוקה בלשכת רשם המקרקעין בהתאם לחוק.</p>	

א. תנאי למתן התר בניה יהיה- תיאום עם חברת חשמל בדבר תכנון והקמת חדר שנאים ו/או חדר מיתוג, פרטי קווי חשמל עיליים ותת קרקעיים, הנחיות לגבי מרחקי בניה ומגבלות שימוש מקווי חשמל עיליים ותת קרקעיים קיימים ומתוכננים.

ב. תחנות השנאה :

1. מיקום תחנות ההשנאה יעשה בתיאום עם חברת חשמל.

2. בתכנון לאזור מגורים חדש ימוקמו תחנות ההשנאה, ככל האפשר, בשטחים ציבוריים או המיועדים למתקנים הנדסיים.

3. על אף האמור בסעיף ב'1 ניתן יהיה בשל אילוצים טכניים או תכנוניים למקם את תחנות ההשנאה במרווחים שבין קווי בנין לגבול מגרש, או על עמודי חשמל או משולב במבני המגורים.

ג. איסור בנייה בקרבת מתקני חשמל

לא יינתן היתר בניה בנייה לשימושים כגון מגורים, מסחר, תעשייה ומלאכה, תיירות ומבני ציבור בקרבת מתקני חשמל קיימים או מאושרים, אלא במרחקים המפורטים מטה :

מהתיל הקיצוני/מהכבל/מהמתקן מציר הקו

קו חשמל מתח נמוך -תיל חשוף 3.0 מ'

קו חשמל מתח נמוך -תיל מבודד 2.0 מ'

קו חשמל מתח גבוה עד 33 ק"ו -תיל חשוף או מצופה 5.0 מ'

קו חשמל מתח גבוה עד 33 ק"ו -כבל אווירי מבודד (כא"מ) 2.0 מ'

קו חשמל מתח עליון 110-160 ק"ו 20.0 מ'

קו חשמל מתח על-עליון 400 ק"ו 35.0 מ'

כבלי חשמל מתח נמוך 0.5 מ'

כבלי חשמל מתח גבוה 3 מ'

כבלי חשמל מתח עליון בתיאום עם חברת חשמל

ארון רשת 1 מ'

שנאי על עמוד 3 מ'

על אף האמור לעיל תתאפשר הקמתם של מבנים ו/או מתקני חשמל במרחקים הקטנים מהנקוב לעיל ובלבד שבוצע תיאום עם חברת חשמל לגבי מרחקי בטיחות מפני התחשמלות ובכפוף לכל דין.

להקמת מבני תשתית יעשה תיאום פרטני בין בעל התשתית לבין חברת החשמל.

לפני תחילת ביצוע עבודות חפירה או בניה יבדוק המבצע את קיומם האפשרי של כבלי חשמל.

אין לחפור או לבצע עבודת בנייה כלשהי מעל ובקרבת של פחות מ-3 מטרים מכבלי חשמל אלא לאחר קבלת אישור מחברת החשמל.

לא יינתן היתר לחפירה, חציבה או כרייה במרחק הקטן מ-10 מ' מהמסד של עמוד חשמל במתח

עליון/על עליון או 3 מ' מהמסד של עמוד חשמל במתח גבוה/נמוך ולא תבוצע פעולה כזו, אלא

לאחר שניתנה לחברה הזדמנות לחוות דעה על ההיתר המבוקש או הפעולה אותה עומדים לבצע לפי העניין.

על אף האמור לעיל, בתחום תכנית מתאר הקובעת רצועה למעבר קווי חשמל ראשיים-קווי מתח על ועל עליון יחולו הוראות תכנית מתאר עבורם.

על אף האמור בכל תכנית, כל בניה או שימוש מבוקשים בקרבת מתקני חשמל יותרו בכפוף למגבלות הקבועות בסעיף זה.

(לפי דרישות חוק החשמל וחוק הקרינה (תנאי היתרי קרינה) הבלתי מייננת 2006)




תכנון זמין
מונה הדפסה 13



תכנון זמין
מונה הדפסה 13




תכנון זמין
מונה הדפסה 13

 <p>תכנון זמין מונה הדפסה 13</p>	<p>6.6 ניהול מי נגר</p> <p>במגרש הבניה יוותרו לפחות 15% שטחים חדירי מים מתוך שטח המגרש הכולל, במגמה לאפשר קליטת כמות גדולה ככל הניתן של מי נגר עילי לחילחולם לתת הקרקע בתחומי המגרש. שטחים חדירי מים אפשר שיהיו מגוננים או מצופים בחומר חדיר (כגון : חצץ, חלוקים וכד') ניתן יהיה להותיר פחות מ - 15% שטחים חדירי מים משטח המגרש, אם יותקנו בתחומי המגרש מתקני החדרה כגון : בורות חילחול, תעלות חילחול, קידוחי החדרה, אשר יאפשרו קליטת מי הנגר העילי בתחומי המגרש בהיקף הנדרש.</p>	<p>6.6</p>
 <p>תכנון זמין מונה הדפסה 13</p>	<p>6.7 פסולת בניין</p> <p>לא יאושר היתר בניה אלא לפי נוהל המבטיח סילוק מוסדר של פסולת הבנייה , בהתאם לתקנות התכנון והבניה (היתר, תנאים, ואגרות) , (טיפול בפסולת בניין) התשס"ה -2005 וכמפורט להלן :</p> <p>1. לפני הוצאת היתר הבניה קבלת הערכת כמות פסולת הבניין המשוערת מביצוע פרויקט בניה הריסה או וסלילה מבעל ההיתר.</p> <p>2. בהיתר הבניה הצבת דרישה לפינוי פסולת הבניין בכמות שהוערכה, (בהפחתת הכמות שתמוחזר או שיעשה בה שימוש חוזר באתר), לאתר מוסדר (אתר סילוק, אתר טיפול או תחנת מעבר)</p> <p>3. בגמר הבנייה לפני מתן תעודת גמר וטופס חיבור לתשתיות בדיקת קיום אישורים על כניסה של פסולת יבשה בכמות שהוערכה (פחות או יותר 9 לאתר מוסדר, על שם בעל ההיתר ותוך ציון פרטי ההיתר.</p>	<p>6.7</p>
 <p>תכנון זמין מונה הדפסה 13</p>	<p>6.8 פיתוח סביבתי</p> <p>א. על בעלי היתר הבניה או הבאים במקומם לבצע את כל עבודות הפיתוח בתחום מגרשם כולל קירות תומכים, מדרגות, רמפות, ניקוז, נטיעות ו/או גינון, תאורה, ריצוף, מעקות וכו'. הכל בהתאם לתוכנית הבינוי והפיתוח שתאושר ע"י משרד מהנדס העיר כתנאי למתן היתר בניה.</p> <p>ב. בעלי היתר הבניה או הבאים במקומם, יהיו אחראים על תחזוקת השטחים סביב הבניינים במצב תקין ונקי ופנויים מכל מכשול.</p>	<p>6.8</p>
 <p>תכנון זמין מונה הדפסה 13</p>	<p>6.9 קביעת אמצעים למניעת מטרדים וזיהום סביבה</p> <p>מתן היתר בניה מותנה בהתחייבות היזמים למנוע מטרדים בעת הבניה כדלהלן :</p> <p>א. הבניין יכוסה במשך כל העת הבניה ע"י פגומים ויריעות חוצצות אשר תפקידן יהיה הפרדת הבנין מהבניינים השכנים והסביבה.</p> <p>ב. אחסון חומרי גלם בתפזורת בתחומי המגרש יעשה תוך כיסויים או גידורם ע"י מחיצות, כך שלא יגרמו מפגעי אבק לסביבה.</p> <p>ג. לצורכי עבודות הבניה יעשה שימוש אך ורק בחשמל מהרשת.</p> <p>ד. במהלך הבניה תוצא פסולת הבנין באמצעות שרולים, תרוכז במיכלי אשפה ותפונה לאתר עירוני לשפיכת פסולת בנין.</p> <p>ה. העבודות יתבצעו תוך הפרעה מינימלית לדיירי הבניינים בסביבה ונקיטת כל אמצעי הבטיחות להגנתם.</p>	<p>6.9</p>
 <p>תכנון זמין מונה הדפסה 13</p>	<p>6.10 תנאים למתן היתרי בניה</p> <p>א. כתנאי להיתר הבניה למגרש תוגש תכנית ניקוז עם פתרון למעבר של קו ניקוז הדרך המשולבת דרך שטחי המגורים לאישור מהנדס העיר.</p> <p>ב. כתנאי להיתר בניה ייוגש נספח מים וביוב מאושר ע"י התאגיד.</p>	<p>6.10</p>
 <p>תכנון זמין מונה הדפסה 13</p>	<p>6.11 תשתיות</p> <p>כל תשתיות החשמל, התאורה העירונית, הטלפון, הטלוויזיה ותקשורת בכבלים בתחום שטח</p>	<p>6.11</p>

תשתיות	6.11
<p>התכנית יהיו תת קרקעיים לרבות קווי מתח גבוה ומתח נמוך .</p> <p>א. מים .</p> <p>אספקת המים לבנין בשטח תכנית זו תעשה ממערכת אספקת המים של עיריית קריית אתא.</p> <p>החיבור לרשת יהיה בתאום ובאישור משרד הבריאות ולשביעות רצון מהנדס העיר.</p> <p>א. ביוב</p> <p>תנאי לקבלת היתר בניה, חיבור למערכת הביוב של עיריית קריית אתא, באישור מהנדס העיר ובהתאם לתכנית ביוב מאושרת ע"י משרד הבריאות והגורמים המוסמכים לכך.</p> <p>ב. ניקוז</p> <p>תנאי לקבלת היתר בניה, הבטחת ניקוז כל השטח שבתחום התכנית, בהתאם לתכנית מאושרת ע"י מהנדס העיר ולפי תכנית ניקוז כוללת המאושרת ע"י רשות הניקוז האזורית.</p> <p>ג. כיבוי אש</p> <p>לא תותר כל בניה אלא אם תוכננו כל המערכות לכיבוי אש לפי דרישות שרותי הכבאות ובאישורם.</p> <p>ד. אשפה .</p> <p>מתקנים לאצירת אשפה והרחקתה עבור המבנה יהיו לפי הוראות עיריית קריית מוצקין. לא יינתן היתר בניה בשטח התכנית אלא לאחר שיובטח מקום לפחי האשפה בשטח המגרש ויסומן בהיתר הבניה ויאושר ע"י מחלקת התברואה העירונית.</p> <p>ה. התאמת התשתיות תהיה על חשבון וע"י היזם בהתאם להנחיות ולסטנדרטים של מהנדס העיר ככל שתידרש כתוצאה משינוי תכנית זו</p>	
חומרי חפירה ומילוי	6.12
<p>א. לא יאושר היתר אלא לפי נוהל המבטיח סילוק מוסדר של פסולת הבנייה, בהתאם לתקנות התכנון והבניה (היתר, תנאים ואגרות), (טיפול בפסולת הבניה) התשס"ה-2005 וכמפורט להלן:</p> <p>1. לפני הוצאת היתר הבנייה, תתקבל הערכת כמות עודפי העפר המשוערת מביצוע פרויקט הבניה מבעל ההיתר לפני הוצאת היתר .</p> <p>2. בהיתר הבניה- הצבת דרישה בהיתר הבניה לפינוי עודפי עפר ופסולת הבנין בכמות שהוערכה (בהפחתת הכמות שתמוחזר או שיעשה בה שימוש חוזר באתר), לאתר מוסדר (אתר סילוק, אתר טיפול או תחנת מעבר).</p> <p>3. בגמר הבניה בדיקת קיום אישורים על כניסה של פסולת יבשה בכמות שהוערכה (פחות או יותר) לאתר המוסדר, על שם בעל ההיתר ותוך ציון פרטי ההיתר, וזאת לפני מתן תעודת גמר וטופס חיבור לתשתיות.</p> <p>ב. חובת גריסה : היתר הבניה יכלול הוראות המחייבות מיחזור של פסולת הבנין שתיווצר, בהיקף מוערך של 50% או יותר, בהתאם לסוג הפסולת.</p> <p>ג. חציבה ומילוי :</p> <p>היתר הבניה יציג פתרון לאיזון בין חפירה ומילוי.</p> <p>בהעדר איזון-</p> <p>- בתנאי עודף, יועברו עודפי חציבה ומילוי בפרויקט אחר או לאוגר ביניים מוסדר לצורך שימוש עתידי בפרויקטים אחרים.</p> <p>- בתנאי חוסר, מילוי באמצעות שימוש בעודפי חציבה מפרויקט אחר או מאוגר ביניים.</p> <p>- מילוי באמצעות פסולת יבשה אינרטיית.</p>	
מקלטים	6.13
לא יוצא כל היתר בניה אלא אם כלול בו מקלט ו/ או מרחבים מוגנים ו/או כל פתרון אחר	

6.13	מקלטים
	באישור מהנדס הג"א.
6.14	הפקעות לצרכי ציבור
	כל השטחים המיועדים בהתאם לתכנית זו לצרכי ציבור נועדים להפקעה בהתאם לסעיף 188, 189 ו- 190 לחוק התכנון והבנייה תשכ"ה - 1965 וירשמו על שם עיריית קריית אתא.
6.15	היטל השבחה
	היטל השבחה ישולם כחוק



7. ביצוע התכנית		
7.1 שלבי ביצוע		
מספר שלב	תאור שלב	התנייה
1	ל.ר	
7.2 מימוש התכנית		
מימוש התכנית תוך כ - 10 שנים		

