

**הוראות התכנית**

תכנית מס' 352-0516294

מבנה משולב שימושים בשדרות משה גושן 43 קרית מוצקין



חיפה

מחוז

מרחב תכנון מקומי קריות

תכנית מתאר מקומית

סוג תכנית

אישורים



ניתן לצפות במסמכי התכנית ובהחלטות בעניינה באתר תכנון זמין:

<http://mavat.moin.gov.il/MavatPS/Forms/SV3.aspx?ABC>

## דברי הסבר לתכנית

בשטח התכנית בנויה יח"ד אחת בגובה של 4 קומות בשד' משה גושן 43, בקרית מוצקין. התכנית באה להסדיר את השימושים הקיימים (לגליזציה) ומשנה את יעוד הקרקע ממגורים ליעוד משולב: מגורים, מסחר ותעסוקה.



תכנון זמין  
מונה הדפסה 21



תכנון זמין  
מונה הדפסה 21



תכנון זמין  
מונה הדפסה 21

דף ההסבר מהווה רקע לתכנית ואינו חלק ממסמכיה הסטטוטוריים.

## 1. זיהוי וסיווג התכנית

מבנה משולב שימושים בשדרות משה גושן 43 קרית מוצקין	שם התכנית	1.1 שם התכנית ומספר התכנית
352-0516294	מספר התכנית	
0.665 דונם		1.2 שטח התכנית
תכנית מתאר מקומית	סוג התכנית	1.4 סיווג התכנית
כן	האם מכילה הוראות של תכנית מפורטת	
מחוזית	ועדת התכנון המוסמכת להפקיד את התכנית	
לי"ר	לפי סעיף בחוק	
תכנית שמכוחה ניתן להוציא היתרים או הרשאות	היתרים או הרשאות	
ללא איחוד וחלוקה	סוג איחוד וחלוקה	
לא	האם כוללת הוראות לענין תכנון תלת מימדי	



**1.5 מקום התכנית****1.5.1 נתונים כלליים**

מרחב תכנון מקומי	קריות
קואורדינאטה X	207328
קואורדינאטה Y	748063

**1.5.2 תיאור מקום**

המבנה הינו בית פרטי בשדרות משה גושן 43 בקרית מוצקין.

**1.5.3 רשויות מקומיות בתכנית והתייחסות לתחום הרשות, נפה**

קרית מוצקין - חלק מתחום הרשות: קרית מוצקין

נפה חיפה

**1.5.4 כתובות שבהן חלה התכנית**

ישוב	רחוב	מספר בית	כניסה
קרית מוצקין	שד גושן משה	43	

שכונה

**1.5.5 גושים וחלקות בתכנית**

מספר גוש	סוג גוש	חלק / כל הגוש	מספרי חלקות בשלמותן	מספרי חלקות בחלקן
11563	מוסדר	חלק	73	

הכל על-פי הגבולות המסומנים בתשריט בקו הכחול.

**1.5.6 גושים ישנים**

לא רלוונטי

**1.5.7 מגרשים / תאי שטח מתכניות קודמות שלא נרשמו כחלקות**

לא רלוונטי

**1.5.8 מרחבי תכנון גובלים בתכנית**

לא רלוונטי



תכנון זמין  
מונה הדפסה 21



תכנון זמין  
מונה הדפסה 21



תכנון זמין  
מונה הדפסה 21

## 1.6 יחס בין התכנית לבין תכניות מאושרות קודמות

תאריך	מס' עמוד בילקוט פרסומים	מספר ילקוט פרסומים	הערה ליחס	סוג יחס	מספר תכנית מאושרת
25/08/1966	2206	1299	תכנית זו אינה פוגעת בהוראות תכנית ק/130. הוראות תכנית ק/130 תחולנה על תכנית זו.	שינוי	ק/130
25/06/2001	3071	4996	תכנית זו אינה פוגעת בהוראות תכנית ק/130 א. הוראות תכנית ק/130 א תחולנה על תכנית זו.	שינוי	ק/130 א
25/10/1962	110	968	תכנית זו משנה רק את המפורט בתכנית זו וכל יתר הוראות תכנית ק/131 ממשיכות לחול.	שינוי	ק/131



## 1.7 מסמכי התכנית

נכלל בהוראות התכנית	תיאור המסמך	תאריך יצירה	עורך המסמך	תאריך עריכה	מספר עמודים / גליון	קנה מידה	תחולה	סוג המסמך
כן			ירון חן				מחייב	הוראות התכנית
לא	תשריט מצב מוצע		ירון חן		1	1: 250	מחייב	תשריט מצב מוצע
לא		09: 16 21/11/2018	ירון חן	11/11/2018	1	1: 100	מנחה	בינוי
לא		09: 16 21/11/2018	ירון חן	26/04/2018	1	1: 250	רקע	מצב מאושר

כל מסמכי התכנית מהווים חלק בלתי נפרד ממנה, משלימים זה את זה ויקראו כמקשה אחת. במקרה של סתירה בין המסמכים המחייבים לבין המנחים יגברו המסמכים המחייבים. במקרה של סתירה בין המסמכים המחייבים לבין עצמם תגברנה ההוראות על התשריטים



**1.8 בעלי עניין/ בעלי זכויות בקרקע / עורך התכנית ובעלי מקצוע**

**1.8.1 מגיש התכנית**

מקצוע/ תואר	סוג	שם	מספר רשיון	שם תאגיד	ישוב	רחוב	בית	טלפון	פקס	דוא"ל
	פרטי	יורן קפון			קרית מוצקין	שד גושן משה	43			kappon@bezeqint.net
	פרטי	מיכל קפון			קרית מוצקין	שד גושן משה	43			kappon@bezeqint.net

**1.8.2 יזם**

סוג	שם	מספר רשיון	שם תאגיד	ישוב	רחוב	בית	טלפון	פקס	דוא"ל
פרטי	יורן קפון			קרית מוצקין	שד גושן משה	43			kappon@bezeqint.net
פרטי	מיכל קפון			קרית מוצקין	שד גושן משה	43			kappon@bezeqint.net

**1.8.3 בעלי עניין בקרקע**

**1.8.4 עורך התכנית ובעלי מקצוע**

מקצוע/ תואר	סוג	שם	מספר רשיון	שם תאגיד	ישוב	רחוב	בית	טלפון	פקס	דוא"ל
	עורך ראשי	ירון חן	35532	ירון חן שירותי תכנון והנדסה.	חיפה	מרקוני גוליאלמו	18	04-8584868		meronhen@gmail.com



מקצוע/ תואר	סוג	שם	מספר רשיון	שם תאגיד	ישוב	רחוב	בית	טלפון	פקס	דוא"ל
	מודד	אמיר טאנוס	769	טאנוס מהנדסים	חיפה	הבנקים	5	04-8532451	04-8511808	tanousengineers@gmail.com



תכנון זמין  
מונה הדפסה 21



תכנון זמין  
מונה הדפסה 21



## 1.9 הגדרות בתכנית

לא רלוונטי



תכנון זמין  
מונה הדפסה 21

כל מונח אשר לא הוגדר בתכנית זו, תהיה נודעת לו המשמעות הנתונה לו בחוק התכנון והבניה התשכ"ה – 1965 (להלן "החוק") או בתקנות שהותקנו מכוחו, וזאת בהיעדר כוונה אחרת משתמעת.

## 2. מטרת התכנית ועיקרי הוראותיה

### 2.1 מטרת התכנית

הוספת שימושים במבנה מגורים קיים למשרדים וחזית מסחרית.

### 2.2 עיקרי הוראות התכנית

1. התכנית משנה את יעוד הקרקע ממגורים ליעוד משולב: מגורים, מסחר ותעסוקה.
2. קביעת זכויות והוראות בנייה לשימושים השונים.



תכנון זמין  
מונה הדפסה 21



תכנון זמין  
מונה הדפסה 21

### 3. טבלת יעודי קרקע ותאי שטח בתכנית

#### 3.1 טבלת יעודי קרקע ותאי שטח בתכנית

יעוד	תאי שטח
מגורים מסחר ותעסוקה	1


#### 3.2 טבלת שטחים

##### מצב מאושר

יעוד	מ"ר	אחוזים
מגורים ג'	665	100
סה"כ	665	100

##### מצב מוצע

יעוד	מ"ר מחושב	אחוזים מחושב
מגורים מסחר ותעסוקה	665	100
סה"כ	665	100



תכנון זמין  
מונה הדפסה 21



תכנון זמין  
מונה הדפסה 21



תכנון זמין  
מונה הדפסה 21


#### 4. יעודי קרקע ושימושים

##### 4.1 מגורים מסחר ותעסוקה

###### 4.1.1 שימושים

מגורים, משרדים וחזית מסחרית.

###### 4.1.2 הוראות



תכנון זמין  
מונה הדפסה 21



תכנון זמין  
מונה הדפסה 21



תכנון זמין  
מונה הדפסה 21

## 5. טבלת זכויות והוראות בניה - מצב מוצע - חלק א'

קו בנין (מטר)	מספר קומות	גובה מבנה - מעל הכניסה הקובעת (מטר)	מספר יח"ד	תכנית (% מתא שטח)	אחוזי בניה כוללים (%)	שטחי בניה (מ"ר)				גודל מגרש (מ"ר)	תאי שטח	שימוש	יעוד				
						מתחת לכניסה הקובעת		מעל הכניסה הקובעת									
						שרות	עיקרי	שרות	עיקרי								
קדמי	5	3	3	4	14	6	50	99	659	137		168	354	665	1	מגורים	מגורים מסחר ותעסוקה
אחורי	5	3	3					31.88	212			18	194	665	1	מסחר	מגורים מסחר ותעסוקה
	5	3	3					20.3	135		27	10	98	665	1	משרדים	מגורים מסחר ותעסוקה



תכנון זמין  
מונה הדפסה 21



תכנון זמין  
מונה הדפסה 21

## 5. טבלת זכויות והוראות בניה - מצב מוצע - חלק ב'

מ"רפסות-בנוסף לשטח העיקרי (מ"ר)	תאי שטח	שימוש	יעוד
72	1	מגורים	מגורים מסחר ותעסוקה
	1	מסחר	מגורים מסחר ותעסוקה
	1	משרדים	מגורים מסחר ותעסוקה

תכנון זמין  
מונה הדפסה 21

האמור בטבלה זו גובר, במקרה של סתירה, על הוראות כלליות אחרות, בין בהוראות התכנית ובין בתשריט המצב המוצע.  
גם בטבלה עצמה גוברת הוראה מפורטת על הוראה כללית

שטחי הבניה המפורטים בטבלה שלעיל כוללים את כל שטחי הבניה המירביים בתכנית זו

הערה ברמת הטבלה:

מפלס הכניסה הקובעת יהיה בקומה א' במפלס 0.00  
שטחי השירות מיועדים למחסן, ממ"ד, חנייה מקורה, חדרי מדרגות וכו'.

תכנון זמין  
מונה הדפסה 21

**6. הוראות נוספות**

<b>6.1</b>	<b>חניה</b>	<p>א. החניה תהיה על פי התקן התקף בעת מתן היתרי בניה.                  ב. תנאי למתן היתר בניה יהיה - הגשת תכנון מפורט של מערך החניה, הסדרי הכניסה והיציאה אליו וממנו לאישור מהנדס הוועדה המקומית.</p>
<b>6.2</b>	<b>איכות הסביבה</b>	<p>תנאי למתן היתר בנייה לשימושים שאינם למגורים יהיה אישור איגוד ערים לאיכות הסביבה.</p>
<b>6.3</b>	<b>חשמל</b>	<p>א. תנאי למתן היתר בניה יהיה - תיאום עם חברת החשמל בדבר תכנון והקמת תחנות משנה, חדרי שנאים ו/או חדר מיתוג, פרטי קווי חשמל עיליים ותת קרקעיים, והנחיות לגבי מרחקי בניה ומגבלות שימוש מקווי חשמל עיליים ותת קרקעיים קיימים ומתוכננים.                  ב. תחנות השנאה-1. מיקום תחנות ההשנאה יעשה בתאום עם חברת החשמל. 2. בתכנון לאזור מגורים חדש ימוקמו תחנות ההשנאה, ככל האפשר, בשטחים ציבוריים או המיועדים למתקנים הנדסיים. 3. על אף האמור בסעי' ב 1 ניתן יהיה בשל אילוצים טכניים או תכנוניים למקם את תחנות ההשנאה במרווחים שבין קווי בניין לגבול מגרש, או על עמודי חשמל או לשלבן במבני המגורים.                  ג. איסור בניה בקרבת מתקני חשמל-לא יינתן היתר בניה לשימושים כגון מגורים, מסחר, תעשייה ומלאכה, מלונות, ומבני ציבור, בקרבת מתקני חשמל קיימים או מאושרים, אלא במרחקים המפורטים להלן, ,                  א. קו חשמל מתח נמוך - תיל חשוף, מהתיל הקיצוני-3.00 מ'.                  ב. קו חשמל מתח נמוך - תיל מבודד, מהתיל הקיצוני-2.00 מ', תיל מבודד צמוד למבנה-0.3 מ'.                  ג. קו חשמל מתח גבוה עד 33 ק"ו-תיל חשוף או מצופה: 5.00 מ'.                  ד. קו חשמל מתח גבוה עד 33 ק"ו :-כבל אווירי מבודד (כא"מ): 2 מ'.                  ה. קו חשמל מתח עליון 110 - 160 ק"ו - מציר הקו: 20.00 מ'.                  ו. קו חשמל מתח על- עליון 400 ק"ו - מציר הקו-35.00 מ'.                  ז. כבלי חשמל מתח נמוך-מהתיל הקיצוני-0.5 מ'.                  ח. כבלי חשמל מתח גבוה-מהתיל הקיצוני-3 מ'.                  ט. כבלי חשמל מתח עליון-בתאום עם חברת החשמל.                  י. ארון רשת-מהתיל הקיצוני-1 מ'.                  על אף האמור לעיל תתאפשר הקמתם של מבנים ואו מתקני חשמל במרחקים הקטנים מהנקוב לעיל ובלבד שבוצע תאום עם חברת החשמל ובכפוף לכל דין. להקמת מבני תשתית יעשה תאום פרטני בין בעל התשתית לבין חברת החשמל. בתוכנית מתאר המתירה הקמתם של מבנים המכילים חומרים מסוכנים המועדים לדליקה או לפיצוץ תכלול הוראה, הקובעת כי לא יינתן היתר בניה אלא במרחקי בטיחות שייקבעו בתוכנית המתאר בתאום עם חברת החשמל. לפני תחילת ביצוע עבודות חפירה או בניה יבדוק המבצע את קיומם האפשרי של כבלי ו/או קווי חשמל קיימים או מאושרים. אין לחפור או לבצע עבודת בניה כלשהי מעל ובקרבה של פחות מ- 3 מ' מכבלי חשמל אלא לאחר קבלת אישור מחברת החשמל. לא יינתן היתר לחפירה, חציבה או כריה במרחק הקטן מ- 10 מ' מהמסד של עמוד חשמל במתח עליון/ על עליון או 3 מ' מהמסד של עמוד חשמל במתח גבוה/ נמוך ולא תבוצע פעולה כזו, אלא לאחר שניתנה לחברה הזדמנות לחוות דעה על ההיתר המבוקש או הפעולה אותה עומדים לבצע לפי העניין. על אף האמור בכל תוכנית - כל בניה או שימוש מבוקשים בקרבת מתקני חשמל, יותרו בכפוף למגבלות הקבועות</p>



תכנון זמין  
מונה הדפסה 21



תכנון זמין  
מונה הדפסה 21



תכנון זמין  
מונה הדפסה 21

<p><b>6.3 חשמל</b></p>	<p><b>6.3</b></p>
<p>בסעיף זה. שימוש או בניה של מתקני חשמל בתחום תוכנית הקובעת רצועה למעבר קוי חשמל ראשיים קווי מתח על ועלעליון יותרו בהתאם להוראותיה של אותה תוכנית.</p>	
<p><b>6.4 ניהול מי נגר</b></p>	<p><b>6.4</b></p>
<p>בשטח המגרש יותרו לפחות 15% שטחים חדירי מים מתוך שטח המגרש הכולל, במגמה לאפשר קליטת כמות גדולה ככל הניתן של מי נגר עילי וחלחולם לתת הקרקע בתחומי המגרש. השטחים חדירי מים אפשר שיהיו מגוננים או מצופים בחומר חדיר (כגון: חצץ, חלוקים וכד') ניתן יהיה להותיר פחות מ- 15% שטחים חדירי מים משטח המגרש, אם יותקנו בתחומי המגרש מתקני החדרה כגון: בורות חלחול, תעלות חלחול, קידוחי החדרה, אשר יאפשרו קליטת מי הנגר העילי בתחומי המגרש בהיקף הנדרש.</p>	
<p><b>6.5 חיזוק מבנים, תמא/ 38</b></p>	<p><b>6.5</b></p>
<p>היתר לתוספות הבניה מותנה בבדיקה בדבר הצורך בחיזוק המבנה הקיים לפי הוראות תקן ישראלי ת"י 413.</p>	
<p><b>6.6 תשתיות</b></p>	<p><b>6.6</b></p>
<p>א. בתנאים למתן היתר בניה יקבעו דרכי ביצוע של כל עבודות התשתית לרבות קו ביוב/או קו ניקוז, ו/או תא ביוב, ו/או דרך, ו/או עמוד תאורה, ו/או קוי תאורה, ו/או מרכזיית תאורה וכל העבודות הכרוכות בביצוע הנ"ל וכדומה (להלן: עבודות התשתית) המצויים בתוך תחומי המקרקעין ובסמוך למקרקעין כפי שיקבע על ידי מהנדס הרשות המקומית.</p> <p>ב. כל קווי התשתית המוצעים בתחום התכנית יהיו תת-קרקעיות.</p> <p>ג. תנאי למתן היתר הבניה העתקת התשתיות וכל המתקנים ואביזרים הקיימים וכרוכים בהם, למקום מתאים שייאושר ע"פי דין, אשר ייקבע על דעת הרשות המקומית בתיאום עם בעל התשתית.</p> <p>ד. ביוב-</p> <p>מתן היתר בניה יותרנה בהבטחת חיבור למערכת הביוב העירונית.</p> <p>ה. מים-</p> <p>אספקת מים לבניינים בשטח תכנית זו תהיה ממערכת אספקת המים של המועצה המקומית.</p> <p>ו. הידרנטים-</p> <p>קבלת התחייבות מבקש ההיתר לביצוע הידרנטים לכיבוי אש לפי דרישות שרותי הכבאות ולשביעות רצונם תהווה תנאי להוצאת היתר בניה.</p> <p>ז. תקשורת וחשמל-</p> <p>מערכת קווי התקשורת והחשמל המוצעים בתחום תכנית זו תהיה תת-קרקעית בלבד.</p> <p>ח. מרחב מוגן-</p> <p>כל בקשה להיתר בנייה תכלול תכנית למיגון בהתאם לתקן הישראלי ובאישור הג"א</p>	
<p><b>6.7 היטל השבחה</b></p>	<p><b>6.7</b></p>
<p>א. הוועדה המקומית תטיל ותגבה היטל השבחה בהתאם להוראות התוספת השלישית לחוק.</p> <p>ב. לא יוצא היתר בניה במקרקעין קודם ששולם היטל השבחה המגיע אותה שעה בשל אותם מקרקעין, או שניתנה ערבות לתשלום בהתאם להוראות החוק.</p>	




**7. ביצוע התכנית**

## 7.1 שלבי ביצוע

## 7.2 מימוש התכנית

חמש שנים מיום אישור התכנית.



תכנון זמין  
מונה הדפסה 21



תכנון זמין  
מונה הדפסה 21



תכנון זמין  
מונה הדפסה 21