

**הוראות התכנית**

תכנית מס' 303-0625897

תוספת זכויות בניה בגוש 11779 חלקה 143 עתלית



מחוז  
מרחב תכנון מקומי  
סוג תכנית

חיפה  
חוף הכרמל  
תכנית מתאר מקומית

**אישורים**



חוק התכנון והבניה, התשכ"ה - 1965  
משרד האוצר - מחוז חיפה  
הוועדה המחוזית החליטה ביום :  
02/10/2019

לאשר את התוכנית  
04/11/2019

תאריך יו"ר הוועדה המחוזית

חוק התכנון והבניה, התשכ"ה - 1965  
משרד האוצר - מחוז חיפה  
הוועדה המחוזית החליטה ביום :  
27/02/2019

להפקיד את התכנית  
21/05/2019

תאריך יו"ר הוועדה המחוזית



ניתן לצפות במסמכי התכנית ובהחלטות בעניינה באתר תכנון זמין :

<http://mavat.moin.gov.il/MavatPS/Forms/SV3.aspx?ABC>

## דברי הסבר לתכנית

התכנית חלה על מגרש בגודל של 568 מ"ר ברחוב הורד בדרום עתלית (גוש 11779 חלקה 143) התכנית מציעה תוספת של יח"ד למגרש (סה"כ 2 יח"ד). בנוסף מציעה התכנית תוספת זכויות בניה וצמצום קווי הבניין כמפורט להלן:

א. שטחי הבניה (מגורים):  
שטח עיקרי 295 מ"ר (52%)  
שטח שירות 45 מ"ר (8%)  
סה"כ שטחי הבניה המוצעים (עיקרי + שירות) 340 מ"ר (60%).

ב. צמצום קווי בניין:  
שינוי קו בנין קדמי מ-4.0 מ' ל-3.4 מ', קו בנין אחורי מ-4.0 מ' ל-2.7 מ', קו בנין צדדי מזרחי ל-3.0 מ' במקום 4.0 מ'.



תכנון זמין  
מונה הדפסה 7



תכנון זמין  
מונה הדפסה 7



תכנון זמין  
מונה הדפסה 7

דף ההסבר מהווה רקע לתכנית ואינו חלק ממסמכיה הסטטוטוריים.

## 1. זיהוי וסיווג התכנית

1.1 שם התכנית שם התכנית תוספת זכויות בניה בגוש 11779 חלקה 143 עתלית

ומספר התכנית

303-0625897

מספר התכנית

0.568 דונם

1.2 שטח התכנית

תכנית מתאר מקומית

סוג התכנית

1.4 סיווג התכנית

האם מכילה הוראות של תכנית מפורטת כן

ועדת התכנון המוסמכת להפקיד את התכנית מחוזית

לפי סעיף בחוק ל"ר

היתרים או הרשאות תכנית שמכוחה ניתן להוציא היתרים או הרשאות

סוג איחוד וחלוקה ללא איחוד וחלוקה

האם כוללת הוראות לענין תכנון תלת מימדי לא



## 1.5 מקום התכנית

1.5.1 נתונים כלליים מרחב תכנון מקומי חוף הכרמל

194200 קואורדינאטה X

731875 קואורדינאטה Y

1.5.2 תיאור מקום מבנה קיים בקצה רחוב הורד

1.5.3 רשויות מקומיות בתכנית והתייחסות לתחום הרשות, נפה

חוף הכרמל - חלק מתחום הרשות : עתלית

נפה חיפה

1.5.4 כתובות שבהן חלה התכנית

ישוב	רחוב	מספר בית	כניסה
עתלית	הורד	7	

שכונה שכונת הפרחים

1.5.5 גושים וחלקות בתכנית

מספר גוש	סוג גוש	חלק / כל הגוש	מספרי חלקות בשלמותן	מספרי חלקות בחלקן
11779	מוסדר	חלק	143	

הכל על-פי הגבולות המסומנים בתשריט בקו הכחול.

1.5.6 גושים ישנים

לא רלוונטי

1.5.7 מגרשים / תאי שטח מתכניות קודמות שלא נרשמו כחלקות

לא רלוונטי

1.5.8 מרחבי תכנון גובלים בתכנית

לא רלוונטי



תכנון זמין  
מונה הדפסה 7



תכנון זמין  
מונה הדפסה 7



תכנון זמין  
מונה הדפסה 7

## 1.6 יחס בין התכנית לבין תכניות מאושרות קודמות

תאריך	מס' עמוד בילקוט פרסומים	מספר ילקוט פרסומים	הערה ליחס	סוג יחס	מספר תכנית מאושרת
16/08/2007	3916	5704	תכנית זו אינה פוגעת בהוראות תכנית תמא/34 /ב/4. הוראות תכנית תמא/34 /ב/4 תחולנה על תכנית זו.	כפיפות	תמא/34 /ב/4
27/12/2005	1030	5474	תכנית זו אינה פוגעת בהוראות תכנית תמא/35. הוראות תכנית תמא/35 תחולנה על תכנית זו.	כפיפות	תמא/35
11/12/2016	1404	7397	תכנית זו אינה פוגעת בהוראות תכנית תממ/6. הוראות תכנית תממ/6 תחולנה על תכנית זו.	כפיפות	תממ/6
11/02/1982	999	2787	תכנית זו משנה רק את המפורט בתכנית זו וכל יתר הוראות תכנית ג/945 ממשיכות לחול.	שינוי	ג/945



**1.7 מסמכי התכנית**

סוג המסמך	תחולה	קנה מידה	מספר עמודים / גליון	תאריך עריכה	עורך המסמך	תאריך יצירה	תיאור המסמך	נכלל בהוראות התכנית
הוראות התכנית	מחייב				מור-מרדכי בללטי			כן
תשריט מצב מוצע	מחייב	1: 250	1		מור-מרדכי בללטי		תשריט מצב מוצע	לא
בינוי	מנחה	1: 250		20/10/2018	מור-מרדכי בללטי	17: 55 19/11/2018		לא
מצב מאושר	רקע	1: 250	1	31/12/2018	מור-מרדכי בללטי	11: 24 31/12/2018		לא

כל מסמכי התכנית מהווים חלק בלתי נפרד ממנה, משלימים זה את זה ויקראו כמקשה אחת. במקרה של סתירה בין המסמכים המחייבים לבין המנחים יגברו המסמכים המחייבים. במקרה של סתירה בין המסמכים המחייבים לבין עצמם תגברנה ההוראות על התשריטים



**1.8 בעלי עניין/ בעלי זכויות בקרקע / עורך התכנית ובעלי מקצוע**

**1.8.1 מגיש התכנית**

מקצוע/ תואר	סוג	שם	מספר רשיון	שם תאגיד	ישוב	רחוב	בית	טלפון	פקס	דוא"ל
	פרטי	אביטל זיגמן			עתלית	הורד	7			yzigman@gmail.com
	פרטי	יהונתן זיגמן			עתלית	הורד	7			yzigman@gmail.com

**1.8.2 יזם**

**1.8.3 בעלי עניין בקרקע**

הערה כללית לבעלי עניין בקרקע: התכנית כוללת מקרקעין בבעלות מדינה

**1.8.4 עורך התכנית ובעלי מקצוע**

מקצוע/ תואר	סוג	שם	מספר רשיון	שם תאגיד	ישוב	רחוב	בית	טלפון	פקס	דוא"ל
אדריכל	עורך ראשי	מור-מרדכי בללטי	124215		זכרון יעקב	הסתונית	62 א			morbalty.ar@gmail.com
מודד מוסמך	מודד	אחמד זועבי	1345		נאעורה	(1)				ah2836@014.net.il

(1) כתובת: נאעורה ת.ד. 18950.

## 1.9 הגדרות בתכנית

לא רלוונטי



תכנון זמין  
מונה הדפסה 7

כל מונח אשר לא הוגדר בתכנית זו, תהיה נודעת לו המשמעות הנתונה לו בחוק התכנון והבניה התשכ"ה – 1965 (להלן "החוק") או בתקנות שהותקנו מכוחו, וזאת בהיעדר כוונה אחרת משתמעת.

## 2. מטרת התכנית ועיקרי הוראותיה

### 2.1 מטרת התכנית

תוספת יחידות דיור וזכויות בניה, צמצום קווי בניין.

### 2.2 עיקרי הוראות התכנית

1. תוספת יחידות דיור.
2. תוספת זכויות בניה.
3. צמצום קווי בניין



תכנון זמין  
מונה הדפסה 7



תכנון זמין  
מונה הדפסה 7



### 3. טבלת יעודי קרקע ותאי שטח בתכנית

#### 3.1 טבלת יעודי קרקע ותאי שטח בתכנית

יעוד		תאי שטח
מגורים א'		100
סימון בתשריט		יעוד
בלוק עץ/עצים לשימור		מגורים א'
תאי שטח כפופים		יעוד
100		מגורים א'


#### 3.2 טבלת שטחים

##### מצב מאושר

יעוד	מ"ר	אחוזים
מגורים א'	568	100
סה"כ	568	100

##### מצב מוצע

יעוד	מ"ר מחושב	אחוזים מחושב
מגורים א'	568.6	100
סה"כ	568.6	100



## 4. יעודי קרקע ושימושים

4.1	מגורים א'
4.1.1	שימושים מגורים וחניה
4.1.2	הוראות
א	<p><b>בינוי ו/או פיתוח</b></p> <p>1. חניה מקורה לרכב 1 בקו בניין קדמי וצדדי 0.                  2. מחסן צמוד למבנה.                  3. מיגון בהתאם להוראות פיקוד העורף.</p>



## 5. טבלת זכויות והוראות בניה - מצב מוצע

קדמי	קו בנין (מטר)			מספר קומות	גובה מבנה - מעל הכניסה הקובעת (מטר)	מספר יח"ד	שטחי בניה (מ"ר)		גודל מגרש (מ"ר)	תאי שטח	שימוש	יעוד	
	אחורי	צידי-שמאלי	צידי-ימני				מעל הכניסה הקובעת	מעל הכניסה הקובעת					
								שרות					עיקרי
3.4	2.7	4	3	2	8.5	2	סה"כ שטחי בניה 340	45 (1)	295	568	100	מגורים א'	

האמור בטבלה זו גובר, במקרה של סתירה, על הוראות כלליות אחרות, בין בהוראות התכנית ובין בתשריט המצב המוצע. גם בטבלה עצמה גוברת הוראה מפורטת על הוראה כללית

שטחי הבניה המפורטים בטבלה שלעיל כוללים את כל שטחי הבניה המירביים בתכנית זו

הערות לטבלת זכויות והוראות בניה – מצב מוצע:

(1) בסך שטחי השרות כלולים מחסן, חניה מקורה, ממ"ד, שטחי חללים טכניים ובלוטות.






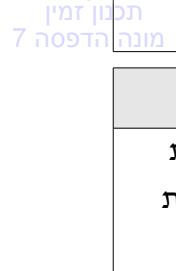
תכנון זמין  
מונה הדפסה 7




תכנון זמין  
מונה הדפסה 7

**6. הוראות נוספות**

<p><b>6.1</b></p>	<p><b>עתיקות</b></p>
<p>1. השטח המסומן בתשריט(או שפרטיו מפורטים להלן) 1593/0 "מגדל מלחה, ח"י י"פ: 1091: עמ" 1380 מיום 18/05/1964 הינו/נם אתר/י עתיקות המוכרז/ים כדין ויחולו עליו/עליהם הוראות חוק העתיקות התשל"ח-1978.</p> <p>2. כל עבודה בתחום השטח המוגדר כעתיקות תתואם ותבוצע רק לאחר קבלת אישור מנהל רשות העתיקות כמתחייב ובכפוף להוראות חוק העתיקות התשל"ח-1978</p> <p>3. במידה ויידרש על ידי רשות העתיקות ביצוע של פעולות מקדימות (פיקוח, חיתוכי בדיקה, חפירת בדיקה, חפירת הצלה), יבצען היזם במימונו כפי שנקבע בדין ועל פי תנאי רשות העתיקות.</p> <p>4. במידה ויתגלו עתיקות המצדיקות שימוש בהתאם להוראות חוק העתיקות, התשל"ח-1978 וחוק רשות העתיקות התשמ"ט-1989, יעשו על ידי היזם ועל חשבונו כל הפעולות המתבקשות מהצורך לשמר את העתיקות.</p> <p>5. היה והעתיקות יצריכו שינוי בתכנית הבניה, תהיה הוועדה המקומית ו/או המחוזית לפי סמכותן שבדין, רשאית להתיר שינויים בתכניות הבניה ו/או לדרוש תכנית חדשה ובלבד שלא יתווספו עקב שינויים אלה או הגשת התכנית החדשה זכויות בניה או תוספות שמשמעותן פגיעה בקרקע</p>	
<p><b>6.2</b></p>	<p><b>חניה</b></p>
<p>חניה תהיה בתחום המגרש ע"פ התקן התקף בעת מתן היתר הבניה</p>	
<p><b>6.3</b></p>	<p><b>חשמל</b></p>
<p>א. תנאי למתן היתר בניה יהיה - תאום עם חברת החשמל בדבר תכנון והקמת חדר שנאים ו/או חדר מיתוג, פרטי קווי חשמל עיליים ותת קרקעיים, הנחיות לגבי מרחק בניה ומגבלות שימוש מקווי חשמל עיליים ותת קרקעיים קיימים ומתוכננים.</p> <p>ב. איסור בניה בקרבת מתקני חשמל</p> <p>לא יינתן היתר בניה למבנה או חלק ממנו מתחת לקווי חשמל עיליים. בקרבת קווי חשמל עיליים יינתן היתר בניה רק במרחקים המפורטים מטה מקו אנכי משוך אל הקרקע בין התיל הקיצוני והקרוב ביותר של קווי החשמל לבין החלק הבולט ו/או הקרוב ביותר של המבנה.</p> <p>מהתיל החיצוני/מהכבל/מהמתקן מציר הקו</p> <p>א.קו חשמל מתח נמוך-תיל חשוף 3מ'</p> <p>ב.קו חשמל מתח נמוך-תיל מבודד 2מ'</p> <p>ג.קו חשמל מתח גבוה עד 33 ק"ו-תיל חשוף או מצופה 5מ'</p> <p>ד.קו חשמל מתח גבוה עד 33ק"ו כבל אורירי מבודד(כא"מ) 2מ'</p> <p>ה.קו חשמל מתח עליון 110-160 ק"ו - 20מ'</p> <p>ו.קו חשמל מתח עליון 400ק"ו - 35מ'</p> <p>ז.כבלי חשמל מתח נמוך 0.5מ'</p> <p>ח.כבלי חשמל מתח גבוה 3מ'</p> <p>ט.כבלי חשמל מתח עליון בתאום עם חברת החשמל</p> <p>י.ארון רשת 1מ'</p> <p>יא.שנאי על עמוד 3מ'</p>	

	<b>חשמל</b>	<b>6.3</b>
 <p>תכנון זמין מונה הדפסה 7</p>	<p>על אף האמור לעיל תתאפשר הקמתם של מבנים ו/או מתקני חשמל במרחקים הקטנים מהנקוב לעיל ובלבד שבוצע תיאום עם חברת חשמל לגבי מרחקי בטיחות מפני התחשמלות ובכפוף לכל דין.</p> <p>להקמת מבני תשתית יעשה תיאום פרטני בין בעל התשתית לבין חברת החשמל.</p> <p>בתכנית מתאר המתירה הקמתם של מבנים המכילים חומרים מסוכנים המועדים לדליקה או לפיצוץ תכלול הוראה הקובעת כי לא יינתן היתר בניה אלא במרחקי בטיחות שיקבעו בתכנית המתאר ובתאום עם חברת החשמל.</p> <p>לפני תחילת ביצוע עבודות חפירה או בניה יבדוק המבצע את קיומם האפשרי של כבלי חשמל. אין לחפור או לבצע עבודת בניה כלשהי מעל ובקרבת של פחות מ-3 מ' מכבלי חשמל אלא לאחר קבלת אישור מחברת החשמל.</p> <p>לא ינתן היתר לחפירה, חציבה או כריה במרחק הקטן מ-10 מ' מהמסד של עמוד חשמל במתח עליון/על עליון או 3 מ' מהמסד של עמוד חשמל במתח גבוה/נמוך ולא תבוצע פעולה כזו, אלא לאחר שניתנה לחברה הזדמנות לחוות דעה על ההיתר המבוקש או הפעולה אותה עומדים לבצע לפי העניין.</p> <p>על אף האמור לעיל, בתחום תכנית מתאר הקובעת רצועה למעבר קווי חשמל ראשיים- קווי מתח על ועל עליון יחולו הוראות תכנית מתאר עבורם.</p> <p>על אף האמור בכל תכנית, כל בניה או שימוש מבוקשים בקרבת מתקני חשמל יותרו בכפוף למגבלות הקבועות בסעיף זה.</p> <p>(לפי דרישות חוק החשמל וחוק הקרינה(תנאי היתר קרינה) הבלתי מייננת (2006)</p>	
 <p>תכנון זמין מונה הדפסה 7</p>	<b>ניהול מי נגר</b>	<b>6.4</b>
 <p>תכנון זמין מונה הדפסה 7</p>	<p>א. השטחים המיועדים לפיתוח יפותחו באופן שיבטיח שימור של מי הנגר העילי כמפורט להלן:</p> <ul style="list-style-type: none"> <li>- לפחות 15% משטח המגרש יהיו פנויים מכל בינוי, פיתוח או ריצוף והם יהיו שטחים חדירי מים למטרות חלחול לתת הקרקע.</li> <li>- ינקטו אמצעים להקטנת הנגר העילי במגרש ע"י שימור וניצול מי הנגר העילי, השהייתם והחדרתם לתת הקרקע וע"י כך הגדלת ההחדרה של מי הגשם למי התהום.</li> <li>- מרבית מי הגשמים יופנו להחדרה לתת הקרקע ורק עודפים יופנו למערכת הניקוז.</li> <li>- מערכת הניקוז תופרד ממערכת הביוב, כמו כן שטחי ההחדרה לתת הקרקע יהיו נמוכים ממפלס פתחי הביוב.</li> <li>- התכנון המפורט יערך להכוונת עודפי נגר, בעת עוצמות גשם גדולות, לאיזורים להחדרת הנגר.</li> </ul> <p>ב. בתכנון דרכים וחניות ישולבו ככל הניתן רצועות של שטחים מגוננים סופגי מים וחדירים ויעשה שימוש ככל הניתן בחומרים נקבובים וחדירים.</p>	
	<b>חיזוק מבנים, תמא / 38</b>	<b>6.5</b>
 <p>תכנון זמין מונה הדפסה 7</p>	<p>היתר לתוספות הבניה מותנה בבדיקה בדבר הצורך בחיזוק המבנה הקיים לפי הוראות תקן ישראלי ת"י 413</p>	
	<b>שמירה על עצים בוגרים</b>	<b>6.6</b>
	<p>א. על תאי שטח בהם מסומנים העצים הבוגרים בתשריט התכנית בסימונים של "עץ/קבוצת עצים להעתיקה", או "עץ/קבוצת עצים לעקירה" "עץ/קבוצת עצים לשימור" יחולו ההוראות כפי שיקבע ברשיון לפי פקודת היערות והתקנות וכן ההוראות הבאות (כולן או חלקן):</p> <p>ב. עצים לשימור:</p>	

6.6	שמירה על עצים בוגרים
 <p>תכנון זמין מונה הדפסה 7</p>	<p>1. לא תותר כריתה או פגיעה בעץ/קבוצת עצים המסומנים לשימור בתשריט.</p> <p>2. תנאי למתן היתר בניה בתא שטח בו מסומנים עץ / קבוצת עצים לשימור ? אישור הועדה המקומית לתכנית פיתוח השטח בקנה מידה כפי שיקבע מהנדס הועדה המקומית, לרבות סימון רדיוס צמרת העץ, ככל שיידרש.</p> <p>קו בנין מעץ לשימור יהיה 4 מ' לפחות מהיטל נוף העץ הבוגר, או לפי הנחיית פקיד היערות.</p> <p>3. תחול חובת סימון העצים במהלך העבודות וגידורם.</p> <p>ג. העתקת ועקירת עצים תותר בכפוף לתנאים להלן:</p> <p>1. בכפוף להעתקה על פי מפרט טכני מתואם בליווי אגרונום ובכפוף לקיום ערך חליפי שיחשב לאחר קבלת טופס בקשה לכריתה/העתקה</p> <p>2. בכפוף לביצוע גיזומים ע"י גוזם מומחה.</p> <p>בכפוף לרישוי על פי פקודת היערות.</p> <p>ד. מתן היתר הכרוך בתנאי לעקירת או העתקת עץ יהיה טעון קבלת אישור פקיד היערות כנדרש בתקנות התכנון והבניה.</p>

6.7	תנאים למתן היתרי בניה
 <p>תכנון זמין מונה הדפסה 7</p>	<p>(1) לפני הוצאת היתרי בניה, תאושר תכנית בינוי על תא שטח שלם, כמסומן בתשריט, ע"י הועדה המקומית, למעט במקרה של הרחבת מבנה קיים.</p> <p>תכנית הבינוי תערך בקנה מידה 1:500 ותכלול: תאור העמדת הבנינים, גבהים, שימושים, נגישות לבנינים, חניה, מתקני תשתית, גדרות, חומרי בניה וחומרי גמר, סימון דרכי שרות ושבילים פנימיים, שטחי גינון והנחיות לפיתוח השטח.</p> <p>תכנית הבינוי תערך על רקע מפה מצבית שתערך ע"י מודד מוסמך.</p> <p>תכנית בינוי תציג ותתייחס למיצוי מלוא פוטנציאל הבניה ויחה"ד במגרש.</p> <p>(2) הבטחת ביצוע תשתיות.</p>

6.8	תשתיות
 <p>תכנון זמין מונה הדפסה 7</p>	<p>כל קווי התשתית המוצעים בתחום התכנית יהיו תת-קרקעיים.</p> <p>א. ביוב</p> <p>1. מתן היתר בניה יותנה בהבטחת חיבור למערכת הביוב העירונית המחוברת לפיתרון קצה, שתהיה בהתאם לתכנית ביוב שתציג חיבור למערכת הביוב העירונית באישור משרד הבריאות.</p> <p>2. תעודה לשימוש בבנין תינתן רק לאחר שהבנין יחובר למערכת ביוב העירונית המחוברת לפיתרון הקצה הנ"ל.</p> <p>ב. מים</p> <p>אספקת מים לבנינים בשטח תכנית זו תהיה ממערכת אספקת המים של המועצה המקומית.</p> <p>ג. הידרנטים</p> <p>קבלת התחייבות מבקש ההיתר לביצוע הידרנטים לכיבוי אש לפי דרישות שרותי הכבאות ולשביעות רצונם תהווה תנאי להוצאת היתר בניה.</p> <p>ד. תקשורת וחשמל</p> <p>מערכת קווי התקשורת והחשמל המוצעים בתחום תכנית זו תהיה תת-קרקעית בלבד.</p> <p>ה. מרחב מוגן / מקלט</p> <p>כל בקשה להיתר בניה תכלול תכנית למיגון בהתאם לתקן הישראלי ובאישור הג"א.</p> <p>ו. בתנאים למתן היתר בניה יקבעו דרכי ביצוע של כל עבודות התשתית לרבות קו ביוב ו/או קו ניקוז, ו/או תא ביוב, ו/או דרך, ו/או עמוד תאורה, ו/או קווי תאורה, ו/או מרכזיית תאורה וכל העבודות הכרוכות בביצוע הנ"ל וכדומה (להלן: עבודות התשתית) המצויים בתוך תחומי</p>

<b>6.8</b>	<b>תשתיות</b>
	המקרקעין ובסמוך למקרקעין כפי שיקבע על ידי מהנדס הרשות המקומית. במידת הצורך וכתנאי להיתר הבניה יועתקו התשתיות וכל המתקנים והאביזרים הקיימים הכרוכים בהם, למקום מתאים שייאושר עפ"י דין, אשר ייקבע על דעת הרשות המקומית בתיאום עם בעל התשתית.
<b>6.9</b>	<b>היטל השבחה</b>
	הועדה המקומית תטיל ותגבה היטל השבחה בהתאם להוראות התוספת השלישית לחוק



תכנון זמין  
מונה הדפסה 7

## 7. ביצוע התכנית

### 7.1 שלבי ביצוע

### 7.2 מימוש התכנית



תכנון זמין  
מונה הדפסה 7



תכנון זמין  
מונה הדפסה 7