


הוראות התכנית

תכנית מס' 355-0572974

מכ/מק/954 שינוי הוראות בניה בגוש 10678 חלקה 59, טירת הכרמל



חיפה

מחוז

מרחב תכנון מקומי מורדות הכרמל

תכנית מפורטת

סוג תכנית

אישורים



ניתן לצפות במסמכי התכנית ובהחלטות בעניינה באתר תכנון זמין:

<http://mavat.moin.gov.il/MavatPS/Forms/SV3.aspx?ABC>

דברי הסבר לתכנית

התכנית מסדירה קווי בנין לבנייה קיימת במגרש בפינת הרחובות ששת הימים ולוי אשכול בטירת הכרמל



תכנון זמין
מונה הדפסה 57



תכנון זמין
מונה הדפסה 57



תכנון זמין
מונה הדפסה 57

דף ההסבר מהווה רקע לתכנית ואינו חלק ממסמכיה הסטטוטוריים.

1. זיהוי וסיווג התכנית

מכ/מק/954 שינוי הוראות בניה בגוש 10678 חלקה 59,
טירת הכרמל

שם התכנית
שם התכנית ומספר התכנית

355-0572974

מספר התכנית

0.618 דונם

שטח התכנית

תכנית מפורטת

סוג התכנית

האם מכילה הוראות
של תכנית מפורטת

לא

ועדת התכנון המוסמכת
להפקיד את התכנית

מקומית

62 א (א) (16) (א) (2), 62 א (א) (4), 62 א (א) (4א), 62 א (א) (5),
62 א (א) (9)

לפי סעיף בחוק

היתרים או הרשאות

תכנית שמכוחה ניתן להוציא היתרים או הרשאות

סוג איחוד וחלוקה

ללא איחוד וחלוקה

האם כוללת הוראות
לענין תכנון תלת מימדי

לא



1.5 מקום התכנית

1.5.1 נתונים כלליים

מרחב תכנון מקומי	מורדות הכרמל
קואורדינאטה X	197832
קואורדינאטה Y	740144

1.5.2 תיאור מקום

מגרש בפינת הרחובות לוי אשכול וששת הימים בטירת הכרמל

1.5.3 רשויות מקומיות בתכנית והתייחסות לתחום הרשות, נפה

טירת כרמל - חלק מתחום הרשות: טירת כרמל

נפה

1.5.4 כתובות שבהן חלה התכנית

ישוב	רחוב	מספר בית	כניסה
טירת כרמל	לוי אשכול	26	

שכונה

1.5.5 גושים וחלקות בתכנית

מספר גוש	סוג גוש	חלק / כל הגוש	מספרי חלקות בשלמותן	מספרי חלקות בחלקן
10678	מוסדר	חלק	59	

הכל על-פי הגבולות המסומנים בתשריט בקו הכחול.

1.5.6 גושים ישנים

לא רלוונטי

1.5.7 מגרשים / תאי שטח מתכניות קודמות שלא נרשמו כחלקות

לא רלוונטי

1.5.8 מרחבי תכנון גובלים בתכנית

לא רלוונטי



תכנון זמין
מונה הדפסה 57



תכנון זמין
מונה הדפסה 57



תכנון זמין
מונה הדפסה 57

1.6 יחס בין התכנית לבין תכניות מאושרות קודמות

תאריך	מס' עמוד בילקוט פרסומים	מספר ילקוט פרסומים	הערה ליחס	סוג יחס	מספר תכנית מאושרת
16/08/2007	3916	5704	תכנית זו אינה פוגעת בהוראות תכנית תמא/ 34 /4 ב/ 4. הוראות תכנית תמא/ 34 /4 ב/ 4 תחולנה על תכנית זו.	כפיפות	תמא/ 34 /4 ב/ 4
29/08/2019	8413	8413	תכנית זו אינה פוגעת בהוראות תכנית 355-0661652. הוראות תכנית 355-0661652 תחולנה על תכנית זו.	כפיפות	355-0661652
10/01/1963	607	989	תכנית זו אינה פוגעת בהוראות תכנית ג/ 400. הוראות תכנית ג/ 400 תחולנה על תכנית זו.	כפיפות	ג/ 400
19/01/1986	1206	3282	תכנית זו משנה רק את המפורט בתכנית זו וכל יתר הוראות תכנית מכ/ 201 ממשיכות לחול.	שינוי	מכ/ 201
24/11/1994	870	4263	תכנית זו אינה פוגעת בהוראות תכנית מכ/ 278. הוראות תכנית מכ/ 278 תחולנה על תכנית זו.	כפיפות	מכ/ 278
05/07/1979		2549	תכנית זו משנה רק את המפורט בתכנית זו וכל יתר הוראות תכנית ג/ 936 ממשיכות לחול.	שינוי	ג/ 936
19/01/1966		0	תכנית זו אינה פוגעת בהוראות תכנית 1 /20 /2. הוראות תכנית 1 /20 /2 תחולנה על תכנית זו.	כפיפות	1 /20 /2
24/05/1972		0	תכנית זו אינה פוגעת בהוראות תכנית 6 /20 /2. הוראות תכנית 6 /20 /2 תחולנה על תכנית זו.	כפיפות	6 /20 /2

1.7 מסמכי התכנית

נכלל בהוראות התכנית	תיאור המסמך	תאריך יצירה	עורך המסמך	תאריך עריכה	מספר עמודים / גליון	קנה מידה	תחולה	סוג המסמך
כן			אריה שלום				מחייב	הוראות התכנית
לא	תשריט מצב מוצע		אריה שלום		1	1: 250	מחייב	תשריט מצב מוצע
לא	תכנית בינוי	13: 37 07/11/2019	אריה שלום	03/08/2017	1		מנחה	בינוי
לא		16: 49 04/02/2019	אריה שלום	10/09/2017		1: 500	רקע	מצב מאושר

כל מסמכי התכנית מהווים חלק בלתי נפרד ממנה, משלימים זה את זה ויקראו כמקשה אחת. במקרה של סתירה בין המסמכים המחייבים לבין המנחים יגברו המסמכים המחייבים. במקרה של סתירה בין המסמכים המחייבים לבין עצמם תגברנה ההוראות על התשריטים



1.8 בעלי עניין/ בעלי זכויות בקרקע / עורך התכנית ובעלי מקצוע**1.8.1 מגיש התכנית**

מקצוע/ תואר	סוג	שם	מספר רשיון	שם תאגיד	ישוב	רחוב	בית	טלפון	פקס	דוא"ל
	פרטי	ציונה שוישה			טירת כרמל	לוי אשכול	26			swislawswi s@gmail.co m
	פרטי	לאה מאיר			טירת כרמל	לוי אשכול	26	04-9893093		arieslom1@ bezeqint.net

1.8.2 יזם

סוג	שם	מספר רשיון	שם תאגיד	ישוב	רחוב	בית	טלפון	פקס	דוא"ל
פרטי	ציונה שוישה			טירת כרמל	לוי אשכול	26			swislawswis@gmail .com

1.8.3 בעלי עניין בקרקע

הערה כללית לבעלי עניין בקרקע: בבעלות פרטית

1.8.4 עורך התכנית ובעלי מקצוע

מקצוע/ תואר	סוג	שם	מספר רשיון	שם תאגיד	ישוב	רחוב	בית	טלפון	פקס	דוא"ל
	עורך ראשי	אריה שלום	54422		רכסים	(1)		04-9893093		arieslom1@b ezeqint.net

(1) כתובת: ת.ד. 1121.

1.9 הגדרות בתכנית

לא רלוונטי



תכנון זמין
מונה הדפסה 57

כל מונח אשר לא הוגדר בתכנית זו, תהיה נודעת לו המשמעות הנתונה לו בחוק התכנון והבניה התשכ"ה – 1965 (להלן "החוק") או בתקנות שהותקנו מכוחו, וזאת בהיעדר כוונה אחרת משתמעת.

2. מטרת התכנית ועיקרי הוראותיה

2.1 מטרת התכנית

הסדרת בנייה קיימת במגרש, ושינוי הוראות בינוי.

2.2 עיקרי הוראות התכנית

1. שינוי בקווי בנין וקביעת קו בנין לפרגולות על פי סעיף 62 א(א)(4) לחוק התו"ב.
2. תוספת 50 מ"ר שטח עיקרי על פי סעיף 62 א(א)(16)(2) לחוק התו"ב.
3. שינוי תכסית מ-40% ל-80% לפי 62 א(א)(5) לחוק התו"ב.
4. תוספת קומה מ-2 קומות ל-3 קומות וקביעת גובה על פי סעיף 62 א(א)(4) לחוק התו"ב.
5. שינוי הוראות בינוי לעניין מרווחים על פי סעיף 62 א(א)(5) לחוק התו"ב.
6. הסבת שטחי שרות ממטרה למטרה לפי סעיף 62 א(א)(9) לחוק התו"ב.



תכנון זמין
מונה הדפסה 57



תכנון זמין
מונה הדפסה 57

3. טבלת יעודי קרקע ותאי שטח בתכנית

3.1 טבלת יעודי קרקע ותאי שטח בתכנית

יעוד	תאי שטח	
מגורים ב'	1	
סימון בתשריט	יעוד	תאי שטח כפופים
קו בנין עילי	מגורים ב'	1

3.2 טבלת שטחים

מצב מאושר		
יעוד	מ"ר	אחוזים
אזור מגורים 1 קומה	597	100
סה"כ	597	100

מצב מוצע		
יעוד	מ"ר מחושב	אחוזים מחושב
מגורים ב'	618.19	100
סה"כ	618.19	100



תכנון זמין
מונה הדפסה 57



תכנון זמין
מונה הדפסה 57



תכנון זמין
מונה הדפסה 57

4. יעודי קרקע ושימושים

4.1	מגורים ב'
4.1.1	שימושים
	מגורים
4.1.2	הוראות
א	<p>עיצוב פיתוח ובינוי</p> <p>1. הוראות עיצוב ובינוי אדריכליים יהיו ע"פ הנחיות המרחביות התקפות בעת הוצאת ההיתר. תכנון זמין מונה הדפסה 57</p> <p>2. תחול חובת רצועת גינון בחזית המגרש וחובת חיפוי קשיח לגדרות בגבול המגרש, למעט בכניסה לחניה, על פי ההנחיות המרחביות.</p>
ב	<p>קווי בנין</p> <p>קו בנין - בצבע אדום</p> <p>קו בנין תחתי לפרגולה - בצבע תכלת</p> <p>קו בנין לקומה שלישית- בצבע אדום בהיר</p> <p>הבניה במרווחים כפופה להוראות תכנית מס' 355-0661652.</p>



תכנון זמין
מונה הדפסה 57



תכנון זמין
מונה הדפסה 57



תכנון זמין
מונה הדפסה 57

5. טבלת זכויות והוראות בניה - מצב מוצע

קו בנין (מטר)	מספר קומות	גובה מבנה-מעל הכניסה הקובעת (מטר)	מספר יח"ד	תכסית (% מתא שטח)	אחוזי בניה כוללים (%)	שטחי בניה (מ"ר)				גודל מגרש (מ"ר)	יעוד	
						מעל הכניסה הקובעת		מתחת לכניסה הקובעת				
						עיקרי	שרות	עיקרי	שרות			
קדמי	אחורי	צידי-שמאלי	צידי-ימני	מעל הכניסה הקובעת	סה"כ שטחי בניה							
(3)	(3)	(3)	(3)	3	567.9				100 (2)	467.9 (1)	597	מגורים ב'

האמור בטבלה זו גובר, במקרה של סתירה, על הוראות כלליות אחרות, בין בהוראות התכנית ובין בתשריט המצב המוצע. גם בטבלה עצמה גוברת הוראה מפורטת על הוראה כללית

שטחי הבניה המפורטים בטבלה שלעיל כוללים את כל שטחי הבניה המירביים בתכנית זו הערכים בטבלה מתייחסים לכל תא שטח בנפרד גם אם הוגדר טווח תאי שטח

הערה ברמת הטבלה:

א. יותרו מרפסות וגזוזטראות ע"פ תקנות חישוב שטחים, 1992 תקנה 2 (ד) תיקון 2011.

הערות לטבלת זכויות והוראות בניה – מצב מוצע:

(1) שטח עיקרי יותר על פי תכנית ג/936 70% בתוספת 50 מ"ר לפי סעיף 62א(א)(16)(2) לחוק התו"ב. זכויות הבניה נחלקות שווה בשווה בין שתי תתי החלקות

(2) שטח שרות דירתי יותר ע"פ החלטה עקרונית מתאריך 23.7.2008 תכנית ג/936 ויכללו: ממ"ד 13 מ"ר, חדר הסקה ומערכות טכניות 8 מ"ר, מחסן 6 מ"ר, חניה 15 מ"ר ומבואות וחדרי מדרגות משותפים 8 מ"ר סה"כ 50 מ"ר (לשתי יחידות הדיר סה"כ 100 מ"ר).

יותר ניוד שטחי שירות מחניות מקורות לקומת עמודים ומחדרי הסקה למחסנים. מחסנים יותרו בקומת קרקע בלבד, עם כניסה נפרדת, לא מתוך הדירות




(3) קו בנין יהיה על פי תשריט.

6. הוראות נוספות

<p>6.1</p>	<p>עתיקות</p>
<p>המקרקעין שתכנית מצויים בתחומי אתר עתיקות מוכרז ויחולו עליהם ההוראות הבאות:</p> <p>א. כל עבודות בתחום עתיקות מוכרז, תתואם ותבוצע רק לאחר קבלת אישור מנהל רשות העתיקות כמתחייב ובכפוף להוראות סעיף 29 לחוק העתיקות, התשל"ח 1978.</p> <p>ב. במידה ויידרש על ידי רשות העתיקות ביצוע של פעולות מקדימות (פיקוח, חיתוכי בדיקה, חפירת בדירה / חפירת הצלה), יבצע היזם על פי תנאי רשות העתיקות.</p> <p>ג. במידה ויגלו עתיקות המצדיקות שימור בהתאם להוראות חוק העתיקות התשל"ח - 1978 וחוק רשות העתיקות התשמ"ט - 1989, ייעשו ע"י היזם כל הפעולות המתבקשות מהצורך לשמר את העתיקות.</p> <p>ד. היה והעתיקות יצריכו שינוי בתכנית הבניה, תהיה הוועדה המקומית רשאית להתיר שינויים בתכנית הבניה ובלבד שלא יתווספו עקב שינויים אלה זכויות בניה או תוספות שמשמעותן פגיעה בקרקע.</p> <p>ה. אין רשות העתיקות מתחייבת לאשר בניה בשטח או בחלקו גם לאחר בדיקה / חפירה, זאת במידה ויתגלו בשטח עתיקות ייחודיות ואין פירוש הדבר ביטול חוק העתיקות לגביהן אלא הסכמה עקרונית בלבד</p>	
<p>6.2</p>	<p>דרכים וחניות</p>
<p>החניה תותר בתחומי המגרש בהתאם לתקנות החנייה התקפות בעת הוצאת ההיתר. תנאי למתן היתר בניה: הבטחת מקומות חניה כנדרש בתקנות.</p>	
<p>6.3</p>	<p>חשמל</p>
<p>א. תנאי למתן היתר בניה יהיה - תיאום עם חברת החשמל בדבר תכנון והקמת חדר שנאים ו/או חדר מיתוג, פרטי קווי חשמל עיליים ותת קרקעיים, והנחיות לגבי מרחקי בניה ומגבלות שימוש מקווי חשמל עיליים ותת קרקעיים קיימים ומתוכננים.</p> <p>ב. בשטחים בנויים, תחנות השנאה חדשות יוקמו במבנה שהוקם לשם כך. במקרים בהם תנאי השטח אינם מאפשרים הקמת שנאים במבנה, רשאי מהנדס הרשות המקומית לאשר הקמת שנאים על עמודי חשמל. מגבלה זו לא תחול בשטחים פתוחים, בהם תותר הקמת תחנת שנאים על עמודי חשמל.</p> <p>ג. שנאי ימוקם במבנה נפרד או בחלק של הבנין בתאום עם חברת החשמל ובאישור הוועדה המקומית.</p> <p>ד. איסור בניה מתחת לקווי חשמל עיליים</p> <p>לא יינתן היתר בניה מתחת לקווי חשמל עיליים קיימים או מאושרים, אלא במרחקי בטיחות מפני התחשמלות המפורטים להלן, מקו המשוך אל הקרקע מהתיל הקיצוני של הקו או מציר הקו, הכל כמפורט להלן, לבין החלק הבולט או הקרוב ביותר לבנין, פרט לבנינים המותרים בשטח למעבר קווי החשמל.</p> <p>מציר הקו מהתיל הקיצוני:</p> <p>2.25 מ' מ' 2.00 מ' א. קו חשמל מתח נמוך - תיל חשוף</p> <p>1.75 מ' מ' 1.50 מ' ב. קו חשמל מתח נמוך - תיל מבודד</p>	



6.3	חשמל
	<p>6.50 מ' -</p> <p>8.50 מ' -</p> <p>5.00 מ' -</p> <p>- ג.קו חשמל מתח גבוה עד 33 ק"ו : בשטח בנוי בשטח פתוח</p> <p>13.00 מ' -</p> <p>20.00 מ' -</p> <p>9.50 מ' -</p> <p>- ד. קו חשמל מתח עליון 110 - 160 ק"ו : בשטח בנוי</p> <p>בשטח פתוח (בשטחים בהם המרחקים בין העמודים עד 300 מ')</p> <p>35.00 מ' - ה. קו חשמל מתח על-עליון 400 ק"ו</p> <p>* באזורים בהם המרחקים בין עמודי החשמל בקווי מתח עליון / על-עליון גדולים מן האמור לעיל, יש לפנות אל חברת החשמל על מנת לקבל מידע לגבי המרחקים המזעריים המותרים.</p> <p>לפני תחילת ביצוע עבודות חפירה או בניה יבדוק המבצע את קיומם האפשרי של קווי חשמל. אין לחפור או לבצע עבודות בניה כלשהי מעל ובקרבה של פחות מ- 3 מ' מקווי חשמל תת-קרקעיים אלא לאחר קבלת אישור מחברת החשמל. אין לבנות מבנים מעל כבלי חשמל תת-קרקעיים או בקרבה של פחות מ- 0.5 מ' מקווי חשמל תת-קרקעיים מתח גבוה / מתח נמוך או 1.0 מ' מקווי חשמל תת-קרקעיים מתח עליון(2).</p> <p>לא יינתן היתר לחפירה, חציבה או כריה במרחק הקטן מ- 10 מ' מהמסד של עמוד חשמל במתח עליון/ על עליון או 3 מ' מהמסד של עמוד חשמל במתח גבוה/ נמוך ולא תבוצע פעולה כזו, אלא לאחר שניתנה לחברה הזדמנות לחוות דעה על ההיתר המבוקש או הפעולה אותה עומדים לבצע לפי העניין.</p> <p>על אף האמור לעיל, בתחום תוכנית מתאר הקובעת רצועה למעבר קווי חשמל ראשיים = קווי מתח על ועל עליון יחולו הוראות תוכנית מתאר זו.</p>
6.4	הוראות פיתוח
	<p>תכנית פיתוח המגרש באישור מהנדס הרשות המקומית תהווה חלק בלתי נפרד מהיתר הבניה ותכלול: קירות תומכים, פתרון חנייה, מתקן/ביתן אשפה מקורה, חיבור לתשתיות, גדרות וכד'. קירות התמך הדרושים ייבנו במקומות הדרושים בטרם התחלת עבודות הפיתוח ו/או הבניה ע"מ למנוע שפכים מיותרים.</p>
6.5	ניהול מי נגר
	<p>השטחים המיועדים לפיתוח - יפותחו באופן שיבטיח שימור של מי הנגר העילי, כמפורט להלן:</p> <p>א. לפחות 15% משטח המגרש יהיו פנויים מכל בינוי, פיתוח או ריצוף והם יהיו שטחים חדירי מים למטרות חלחול לתת הקרקע.</p> <p>ב. ינקטו אמצעים להקטנת הנגר העילי במגרש ע"י שימור וניצול מי הנגר העילי, שההיתם והחדרתם לתת הקרקע וע"י כך הגדלת ההחדרה של מי הגשם למי התהום.</p> <p>ג. מרבית מי הגשמים יופנו להחדרה לתת הקרקע ורק עודפים יופנו למערכת הניקוז.</p>

	ניהול מי נגר	6.5
 <p>תכנון זמין מונה הדפסה 57</p>	<p>ד. מערכת הניקוז תופרד ממערכת הביוב. כמו כן שטחי ההחדרה לתת הקרקע יהיו נמוכים ממפלס פתחי הביוב.</p> <p>ה. תכנון חניות - בתכנון ישולבו ככל הניתן רצועות של שטחים מגוונים סופגי מים וחדירים ויעשה שימוש ככל הניתן בחומרים נקבוביים וחדירים.</p>	
 <p>תכנון זמין מונה הדפסה 57</p>	<p>פסולת בניין</p> <p>יש לפנות פסולת בנין לאתר מאושר על ידי המשרד לאיכות הסביבה בהתאם לתקנה 16 (ג) לתקנות התכנון והבנייה (בקשה להיתר, תנאי ואגרות) התש"ל 1970.</p> <p>לא ינתן היתר לבניה או להריסה אלא לפי נוהל המבטיח סילוק מוסדר של פסולת הבנייה בהתאם לתקנות התכנון והבניה (היתר, תנאים ואגרות), (טיפול בפסולת בניין), התשס"ה - 2005</p> <p>לא ינתן היתר בניה, אלא לאחר התחייבות היזם לפינוי פסולת הבניה ופינוי עודפי עפר לאתר מוסדר.</p>	6.6
	פיקוד העורף	6.7
	<p>תנאי למתן היתר בניה יהיה אישור פיקוד העורף לפתרונות המיוגן בתחום המגרש.</p>	
 <p>תכנון זמין מונה הדפסה 57</p>	<p>קביעת אמצעים למניעת מטרדים וזיהום סביבה</p> <p>מתן היתר בניה מותנה בהתחייבות היזמים למנוע מטרדים בעת הבניה כדלהלן:</p> <p>א. הבניין יכוסה במשך כל העת הבניה ע"י פגומים ויריעות חוצצות אשר תפקידן יהיה הפרדת הבנין מהבניינים השכנים והסביבה.</p> <p>ב. אחסון חומרי גלם בתפוזרת בתחומי המגרש יעשה תוך כיסויים או גידורם ע"י מחיצות, כך שלא יגרמו מפגעי אבק לסביבה.</p> <p>ג. לצורכי עבודות הבניה יעשה שימוש אך ורק בחשמל מהרשת.</p> <p>ד. במהלך הבניה תוצא פסולת הבנין באמצעות שרולטים, תרוכז במיכלי אשפה ותפונה לאתר עירוני לשפיכת פסולת בנין.</p> <p>ה. העבודות יתבצעו תוך הפרעה מינימלית לדיירי הבניינים ונקיטת כל אמצעי הבטיחות להגנתם</p>	6.8
	תנאים למתן היתרי בניה	6.9
 <p>תכנון זמין מונה הדפסה 57</p>	<p>1. סידורי האשפה יהיו לפי הוראות הרשות המקומית. לא ינתן היתר בניה בשטח התכנית אלא לאחר שיובטח מקום לפחי האשפה בשטח המגרש ויסומן בהיתר הבניה.</p> <p>2. לא ינתן היתר בניה אלא לאחר התחייבות היזם לפינוי פסולת הבניה ופינוי עודפי עפר לאתר מוסדר.</p> <p>3. תנאי למתן היתר בניה יהיה הגשת תכנית פיתוח הכוללת עיצוב והוראות גינון ונטיעות במרחב</p> <p>תשתיות</p> <p>מים:</p> <p>אספקת המים תהיה מרשת המים המקומית. החיבור לרשת יהיה בתאום ובאישור משרד הבריאות ותאגיד המים והביוב.</p> <p>ניקוז:</p> <p>תנאי לקבלת היתר בניה, הבטחת ניקוז כל השטח בתחום התוכנית, ובאישור מהנדס הרשות המקומית ובאישור רשות הניקוז האזורית.</p> <p>ביוב:</p>	6.10

6.10	תשתיות
	<p>תנאי לקבלת היתר בניה, חיבור למערכת הביוב של הישוב, באישור תאגיד המים והביוב ובהתאם לתוכנית ביוב מאושרת ע"י משרד הבריאות והגורמים המוסמכים.</p> <p>מערכת הביוב תבוצע מחומרים עמידים ובאופן שימנע זיהום בתת הקרקע, בהתאם להנחיות משרד הבריאות.</p>

6.11	היטל השבחה
	<p>א. הוועדה המקומית תטיל ותגבה היטל השבחה בהתאם להוראות התוספת השלישית לחוק.</p> <p>ב. לא יוצא היתר בניה במקרקעין קודם ששולם היטל ההשבחה המגיע אותה שעה בשל אותם מקרקעין, או שניתנה ערבות לתשלום בהתאם להוראות החוק.</p>



7. ביצוע התכנית

7.1	שלבי ביצוע
------------	-------------------

7.2	מימוש התכנית
------------	---------------------

