

הוראות התכנית

תכנית מס' 304-0647792


חפ/2464 - שד' מוריה 3, חיפה

מחוז חיפה

מרחב תכנון מקומי חיפה

סוג תכנית תכנית מתאר מקומית

אישורים



ניתן לצפות במסמכי התכנית ובהחלטות בעניינה באתר תכנון זמין:

<http://mavat.moin.gov.il/MavatPS/Forms/SV3.aspx?ABC>

דברי הסבר לתכנית

לפי התכניות המאושרות החלות על השטח יעוד המגרש הוא מגורים א ללא חזית מסחרית .

בחפ/ 2270 מדיניות פיתוח ציר הרכס מוריה / חורב נקבע כי במגרש ישמרו זכויות הבניה המאושרות והשימושים המותרים בו יהיו מקבוצת שימוש עסקי 3. לפיו בנוסף למשרדים של בעלי מקצועות חופשיים, משרדים אחרים, שרותי רפואה, שירותים אישיים ומסחר קמעוני יותרו גם שרותי אוכל לסוגיו כגון: בית קפה, מסעדה, וכל בית עסק בו אוכלים, מבשלים או אופים. הכל בתנאי שאינם יוצרים מטרדים סביבתיים .

שטח הבניה המאושר הוא 400 מ"ר
זכויות הבניה בתכנית זו יהיו בהתאם למבנה הקיים ביום אישור תכנית זו.

השינויים המוצעים הם:
הסדרה של השימושים המסחריים הקיימים במבנה.

חלקה 9 הסמוכה וחלקה 10 הכלולה בתכנית מהוות מגרש בניה אחד שבו לשני המגרשים יש תוספת של 10% מזכויות הבניה בגין מגרש בין 2 דרכים. אישור תכנית זו לא יפגע בזכויות הבניה בגין מגרש בין 2 דרכים .



תכנון זמין
מונה הדפסה 16



תכנון זמין
מונה הדפסה 16



תכנון זמין
מונה הדפסה 16

דף ההסבר מהווה רקע לתכנית ואינו חלק ממסמכיה הסטטוטוריים.

1. זיהוי וסיווג התכנית

1.1 שם התכנית שם התכנית חפ/2464 - שד' מוריה 3, חיפה

ומספר התכנית

מספר התכנית 304-0647792

0.606 דונם

1.2 שטח התכנית

1.4 סיווג התכנית סוג התכנית תכנית מתאר מקומית

האם מכילה הוראות של תכנית מפורטת כן

ועדת התכנון המוסמכת להפקיד את התכנית מחוזית

לפי סעיף בחוק לי"ר

היתרים או הרשאות תכנית שמכוחה ניתן להוציא היתרים או הרשאות

סוג איחוד וחלוקה ללא איחוד וחלוקה

האם כוללת הוראות לענין תכנון תלת מימדי לא



1.5 מקום התכנית

1.5.1 נתונים כלליים

מרחב תכנון מקומי	חיפה
קואורדינאטה X	198890
קואורדינאטה Y	745328

1.5.2 תיאור מקום

ציר מוריה

1.5.3 רשויות מקומיות בתכנית והתייחסות לתחום הרשות, נפה

חיפה - חלק מתחום הרשות: חיפה

נפה חיפה

1.5.4 כתובות שבהן חלה התכנית

ישוב	רחוב	מספר בית	כניסה
חיפה	שד מוריה	3	

שכונה מרכז הכרמל

1.5.5 גושים וחלקות בתכנית

מספר גוש	סוג גוש	חלק / כל הגוש	מספרי חלקות בשלמותן	מספרי חלקות בחלקן
12508	מוסדר	חלק	10	

הכל על-פי הגבולות המסומנים בתשריט בקו הכחול.

1.5.6 גושים ישנים

לא רלוונטי

1.5.7 מגרשים / תאי שטח מתכניות קודמות שלא נרשמו כחלקות

לא רלוונטי

1.5.8 מרחבי תכנון גובלים בתכנית

לא רלוונטי



תכנון זמין
מונה הדפסה 16



תכנון זמין
מונה הדפסה 16



תכנון זמין
מונה הדפסה 16

1.6 יחס בין התכנית לבין תכניות מאושרות קודמות

תאריך	מס' עמוד בילקוט פרסומים	מספר ילקוט פרסומים	הערה ליחס	סוג יחס	מספר תכנית מאושרת
16/08/2007	3916	5704	תכנית זו אינה פוגעת בהוראות תכנית תמא/34 /ב/4. הוראות תכנית תמא/34 /ב/4 תחולנה על תכנית זו.	כפיפות	תמא/34 /ב/4
18/05/2005	2640	5397	תכנית זו אינה פוגעת בהוראות תכנית תמא/38. הוראות תכנית תמא/38 על כל שינוייה תחולנה על תכנית זו.	כפיפות	תמא/38
11/12/2016	1404	7397	תכנית זו אינה פוגעת בהוראות תכנית תממ/6. הוראות תכנית תממ/6 תחולנה על תכנית זו.	כפיפות	תממ/6
05/03/2019	8404	8137	תכנית זו אינה פוגעת בהוראות תכנית חפ/2000. הוראות תכנית חפ/2000 תחולנה על תכנית זו.	כפיפות	חפ/2000
05/11/1942		1232	תכנית זו משנה רק את המפורט בתכנית זו וכל יתר הוראות תכנית חפ/635 ממשיכות לחול.	שינוי	חפ/635
07/07/1977	1861	2343	תכנית זו אינה פוגעת בהוראות תכנית חפ/1477. הוראות תכנית חפ/1477 תחולנה על תכנית זו.	כפיפות	חפ/1477
12/07/1979	1848	2550	תכנית זו אינה פוגעת בהוראות תכנית חפ/1590. הוראות תכנית חפ/1590 תחולנה על תכנית זו.	כפיפות	חפ/1590
21/04/1996	2831	4402	תכנית זו אינה פוגעת בהוראות תכנית חפ/1400 /יב. הוראות תכנית חפ/1400 /יב תחולנה על תכנית זו.	כפיפות	חפ/1400 /יב

מספר תכנית מאושרת	סוג יחס	הערה ליחס	מספר ילקוט פרסומים	מס' עמוד בילקוט פרסומים	תאריך
חפ/ מק/ 1400 / יב/ 1	כפיפות	תכנית זו אינה פוגעת בהוראות תכנית חפ/ מק/ 1400 / יב/ 1. הוראות תכנית חפ/ מק/ 1400 / יב/ 1 תחולנה על תכנית זו.	4626		08/03/1998
חפ/ 1400 / שש	כפיפות	תכנית זו אינה פוגעת בהוראות תכנית חפ/ 1400 / שש. הוראות תכנית חפ/ 1400 / שש תחולנה על תכנית זו.	4508	2833	30/03/1997
חפ/ 229 / ה/ 1	כפיפות	תכנית זו אינה פוגעת בהוראות תכנית חפ/ 229 / ה/ 1. הוראות תכנית חפ/ 229 / ה/ 1 תחולנה על תכנית זו.	5384	2170	29/03/2005
חפ/ 229 / י	כפיפות	תכנית זו אינה פוגעת בהוראות תכנית חפ/ 229 / י. הוראות תכנית חפ/ 229 / י תחולנה על תכנית זו.	3484	2707	17/09/1987
חפ/ 229 / י/ 1	כפיפות	תכנית זו אינה פוגעת בהוראות תכנית חפ/ 229 / י/ 1. הוראות תכנית חפ/ 229 / י/ 1 תחולנה על תכנית זו.	4201	2771	14/03/1994
חפ/ מק/ 1400 / גב	כפיפות	תכנית זו אינה פוגעת בהוראות תכנית חפ/ מק/ 1400 / גב. הוראות תכנית חפ/ מק/ 1400 / גב תחולנה על תכנית זו.	4896	4052	26/06/2000
חפ/ מק/ 1400 / תט	כפיפות	תכנית זו אינה פוגעת בהוראות תכנית חפ/ מק/ 1400 / תט. הוראות תכנית חפ/ מק/ 1400 / תט תחולנה על תכנית זו.	4536	4037	26/06/1997
חפ/ 229 / ה	שינוי	תכנית זו משנה רק את המפורט בתכנית זו וכל יתר הוראות תכנית חפ/ 229 / ה ממשיכות לחול.	1437	3021	02/02/1984

מספר תכנית מאושרת	סוג יחס	הערה ליחס	מספר ילקוט פרסומים	מס' עמוד בילקוט פרסומים	תאריך
חפ/ מק/ 1400 / יב/ 4	כפיפות	תכנית זו אינה פוגעת בהוראות תכנית חפ/ מק/ 1400 / יב/ 4. הוראות תכנית חפ/ מק/ 1400 / יב/ 4 תחולנה על תכנית זו.	5293		29/04/2004
חפ/ מק/ 1400 / פמ	כפיפות	תכנית זו אינה פוגעת בהוראות תכנית חפ/ מק/ 1400 / פמ. הוראות תכנית חפ/ מק/ 1400 / פמ תחולנה על תכנית זו.	5501	2102	28/02/2006
חפ/ מק/ 229 / י / 2	כפיפות	תכנית זו אינה פוגעת בהוראות תכנית חפ/ מק/ 229 / י / 2. הוראות תכנית חפ/ מק/ 229 / י / 2 תחולנה על תכנית זו.	5232		27/10/2003
חפ/ 229 / י / 5	כפיפות	תכנית זו אינה פוגעת בהוראות תכנית חפ/ 229 / י / 5. הוראות תכנית חפ/ 229 / י / 5 תחולנה על תכנית זו.	6388	2981	07/03/2012



תכנון זמין
מונה הדפסה 16



תכנון זמין
מונה הדפסה 16



תכנון זמין
מונה הדפסה 16

1.7 מסמכי התכנית

נכלל בהוראות התכנית	תיאור המסמך	תאריך יצירה	עורך המסמך	תאריך עריכה	מספר עמודים / גליון	קנה מידה	תחולה	סוג המסמך
כן			פנינה רוזנברג				מחייב	הוראות התכנית
לא	תשריט מצב מוצע		פנינה רוזנברג		1	1: 250	מחייב	תשריט מצב מוצע
לא		14: 55 14/05/2020	עודד קדרון	14/05/2020		1: 250	מנחה	בינוי
לא		14: 56 14/05/2020	פנינה רוזנברג	14/05/2020	1	1: 250	מנחה	מצב מאושר

כל מסמכי התכנית מהווים חלק בלתי נפרד ממנה, משלימים זה את זה ויקראו כמקשה אחת. במקרה של סתירה בין המסמכים המחייבים לבין המנחים יגברו המסמכים המחייבים. במקרה של סתירה בין המסמכים המחייבים לבין עצמם תגברנה ההוראות על התשריטים



1.8 בעלי עניין/ בעלי זכויות בקרקע /עורך התכנית ובעלי מקצוע**1.8.1 מגיש התכנית**

מקצוע/ תואר	סוג	שם	מספר רשיון	שם תאגיד	ישוב	רחוב	בית	טלפון	פקס	דוא"ל
	פרטי			ידיד נכסים בע"מ	חיפה	שד מוריה	3	04-6439535	04-6439534	elli_yadid@nana10.co.il
	פרטי			ג.ידיד השקעות בע"מ	חיפה	שד מוריה	3	04-6439535	04-6439534	elli.yadid11@gmail.com

1.8.2 יזם**1.8.3 בעלי עניין בקרקע**

הערה כללית לבעלי עניין בקרקע: בעלים נוספים בחלקה 9 בגוש 12508 : בית משותף וקדושים - ורדי בע"מ חפ/ 512966169

1.8.4 עורך התכנית ובעלי מקצוע

מקצוע/ תואר	סוג	שם	מספר רשיון	שם תאגיד	ישוב	רחוב	בית	טלפון	פקס	דוא"ל
	עורך ראשי	פנינה רוזנברג		פנינה רוזנברג- אדריכלות ובינוי	חיפה	ביאליק	7	04-8666950		pnina-ro@smile.net.il
	אדריכל	עודד קדרון	3451298	קדרון לשניאק קלוס אדריכלים בע"מ	טירת כרמל	אתגר	5	04-8577884	04-8577895	office@klk-arc.co.il

מקצוע/ תואר	סוג	שם	מספר רשיון	שם תאגיד	ישוב	רחוב	בית	טלפון	פקס	דוא"ל
	יועץ תחבורה	יואל ינון	99999	ברלב - ינון	חיפה	חסן שוקרי	4	04-8622777		office@barlev-yenon.com
	מודד	מאיר ברמן	517		חיפה	דרך העצמאות	61	04-8523602	04-8529411	bermanb@nervision.il



תכנון זמין
מונה הדפסה 16



תכנון זמין
מונה הדפסה 16

1.9 הגדרות בתכנית

לא רלוונטי



תכנון זמין
מונה הדפסה 16

כל מונח אשר לא הוגדר בתכנית זו, תהיה נודעת לו המשמעות הנתונה לו בחוק התכנון והבניה התשכ"ה – 1965 (להלן "החוק") או בתקנות שהותקנו מכוחו, וזאת בהיעדר כוונה אחרת משתמעת.

2. מטרת התכנית ועיקרי הוראותיה

2.1 מטרת התכנית

הסדרת שימושים מסחריים קיימים בבנין מגורים בשד' מוריה 3.

2.2 עיקרי הוראות התכנית

- א. הוספת חזית מסחרית במבנה הקיים בחזית שד' מוריה.
- ב. קביעת השימושים המותרים בשטח המסחרי.
- ג. שינוי בקווי הבנין.



תכנון זמין
מונה הדפסה 16



תכנון זמין
מונה הדפסה 16

3. טבלת יעודי קרקע ותאי שטח בתכנית

3.1 טבלת יעודי קרקע ותאי שטח בתכנית

תאי שטח		יעוד
2001		מגורים א'
תאי שטח כפופים	יעוד	סימון בתשריט
2001	מגורים א'	זיקת הנאה
2001	מגורים א'	חזית מסחרית


3.2 טבלת שטחים

מצב מאושר

אחוזים	מ"ר	יעוד
100	606	מגורים א'
100	606	סה"כ

מצב מוצע

אחוזים מחושב	מ"ר מחושב	יעוד
100	606.46	מגורים א'
100	606.46	סה"כ



4. יעודי קרקע ושימושים

4.1	מגורים א'
4.1.1	<p>שימושים</p> <p>א. ישמש למסחר בקומת הקרקע בקומה הראשונה יותר מסחר ומגורים. . ב. יותרו משרדים של בעלי מקצועות חופשיים, משרדים אחרים, שרותי רפואה, שירותים אישיים ומסחר קימעונאי ובנוסף יותרו שירותי אוכל לסוגיו כגון: בית קפה, מסעדה, וכל בית עסק בו אוכלים, מבשלים ואופים. הכל בתנאי שאינם יוצרים מטרדים סביבתיים.</p>
4.1.2	<p>הוראות</p> <p>הוראות בינוי</p> <p>א. זכויות הבניה יהיו בהתאם למבנה הקיים ביום אישור תכנית זו. ב. השטחים המיועדים למסחר יהיו בשתי הקומות הראשונות של הבנין ג. לא תידרש רצועת גינון בחזית המגרש.</p>
ב	<p>תנאים למתן היתרי בניה</p> <p>א. תנאי למתן התר בניה לשימוש המסחרי במבנה יהיה אישור איגוד ערים לאיכות הסביבה. ב. בקשה להיתר בנה הכוללת שירותי מזון תלווה ע"י יועץ איוורור ויועץ אקוסטי למתן פתרונות למניעת מטרדי ריחות ורעש.</p>



5. טבלת זכויות והוראות בניה - מצב מוצע - חלק א'

קו בנין (מטר)	מספר קומות		גובה מבנה- מעל הכניסה הקובעת (מטר)	מספר יה"ד	תכנית (% מתא שטח)	אחוזי בניה כוללים (%)	שטחי בניה (מ"ר)				גודל מגרש (מ"ר)	תאי שטח	יעוד			
							מתחת לכניסה הקובעת		מעל הכניסה הקובעת					גודל מגרש כללי		
							שרות	עיקרי	שרות	עיקרי						
אחורי	צידי- שמאלי	צידי- ימני	מתחת לכניסה הקובעת	מעל הכניסה הקובעת	9.52 (2)		40	79	477	77			(1) 400	606	2001	מגורים א'



תכנון זמין
מונה הדפסה 16



תכנון זמין
מונה הדפסה 16

5. טבלת זכויות והוראות בניה - מצב מוצע - חלק ב'

קו בנין (מטר)	תאי שטח	יעוד
קדמי		
	2001	מגורים א'

האמור בטבלה זו גובר, במקרה של סתירה, על הוראות כלליות אחרות, בין בהוראות התכנית ובין בתשריט המצב המוצע. גם בטבלה עצמה גוברת הוראה מפורטת על הוראה כללית

שטחי הבניה המפורטים בטבלה שלעיל כוללים את כל שטחי הבניה המירביים בתכנית זו הערכים בטבלה מתייחסים לכל תא שטח בנפרד גם אם הוגדר טווח תאי שטח

הערה ברמת הטבלה:

הערה א: קווי הבנין יהיו עפ"י המסומן בתשריט.

הערות לטבלת זכויות והוראות בניה – מצב מוצע:

(1) זכויות הבניה יהיו בהתאם למבנה הקיים ביום אישור תכנית זו.

זכויות הבניה מתייחסות לשימושים של מסחר, משרדים ומגורים בהתאם למפורט בסעיף 4.1.1.

(2) לא כולל מעקות.



תכנון זמין
מונה הדפסה 16



תכנון זמין
מונה הדפסה 16

6. הוראות נוספות

<p>6.1 עיצוב אדריכלי</p> <p>שמירה על הצורה החיצונית של הבניין : על מיקום תשתיות ומתקנים על הגג, על אופן העברת תשתיות במבנה, על הפיתוח והחנייה במגרש, יחולו כל ההנחיות המרחביות לתוספות בנייה למגורים, מסחר ומשרדים התקפות בעת הוצאות היתר הבנייה.</p>	<p>6.1</p>
<p>6.2 חניה</p> <p>החניה תהיה בהתאם לתקן בעת הוצאת היתר הבנייה.</p>	<p>6.2</p>
<p>6.3 חלוקה ו/ או רישום</p> <p>א. גבולות חלקות הקרקע הנוכחיים שאינם מזדהים עם גבולות האזורים והדרכים הקבועים בתכנית זו, בטלים. ב. השטחים יאוחדו עד כדי יצירת מגרשים מוצעים, שכל אחד מהם כולל שטח רציף בעל סווג אחיד המותחם ע"י קווי רחובות וגבולות כמתואר בתשריט. ג. על יוזמי תכנית זו ו/ או הבאים במקומם, להכין מפת איחוד וחלוקה לצורכי רישום, ולאשרה בועדה המקומית כתנאי לקבלת היתר . ד. על יוזמי תכנית זו ו/ או הבאים במקומם, לרשום את מפת איחוד וחלוקה בלשכת רשם המקרקעין בהתאם לחוק. ה. תרשם הערת אזהרה בלשכת רשם המקרקעין לזיקת הנאה למעבר הולכי רגל בחזית המגרש.</p>	<p>6.3</p>
<p>6.4 חשמל</p> <p>א. תנאי למתן היתר בניה יהיה - תיאום עם חברת החשמל בדבר תכנון והקמת תחנות משנה, חדרי שנאים ו/או חדר מיתוג, פרטי קווי חשמל עיליים ותת קרקעיים, והנחיות לגבי מרחקי בניה ומגבלות שימוש מקווי חשמל עיליים ותת קרקעיים קיימים ומתוכננים. ב. תחנת טרנספורמציה : לא תורשנה הקמת תחנות טרנספורמציה על עמוד בשטח תכנית זו. הקמת תחנת טרנספורמציה בתחומי המגרש תהיה בהתאם לדרישות חברת החשמל לישראל ובכפוף לתכנית חפ/מק/1400 ת"ט. ג. איסור בניה בקרבת מתקני חשמל לא ינתן היתר בניה לשימושים כגון מגורים, מסחר, תעשייה ומלאכה, מלונות, ומבני ציבור, בקרבת מתקני חשמל קיימים או מאושרים, אלא במרחקים המפורטים להלן מהתיל הקיצוני/ מהכבל/מהמתקן מציר הקו א. קו חשמל מתח נמוך- תיל חשוף..... 3 מ' ב. קו חשמל מתח נמוך- תיל מבודד..... 2 מ' תיל מבודד צמוד למבנה 0.3 מ' ג. קו חשמל מתח גבוה עד 33 ק"י ותיל חשוף או מצופה..... 5 מ' ד. קו חשמל מתח גבוה עד 33 ק"י וכבל אוירי מבודד (כא"מ) .. 2 מ' ה. קו חשמל מתח עליון 110-160 ק"י..... 20 מ' (מציר הקו) ו. קו חשמל מתח על-עליון 400 ק"י 35 מ' (מציר הקו) ז. כבלי חשמל מתח נמוך 0.5 מ' ח. כבלי חשמל מתח גבוה 3 מ' ט. כבלי חשמל מתח עליון בתאום עם חברת החשמל י. ארון רשת..... 1 מ'</p>	<p>6.4</p>



<p>6.4</p>	<p>חשמל</p>
<p>על אף האמור לעיל תתאפשר הקמתם של מבנים ואו מתקני חשמל במרחקים הקטנים מהנקוב לעיל ובלבד שבוצע תאום עם חברת החשמל ובכפוף לכל דין. להקמת מבני תשתית יעשה תאום פרטני בין בעל התשתית לבין חברת החשמל.</p> <p>בתוכנית מתאר המתירה הקמתם של מבנים המכילים חומרים מסוכנים המועדים לדליקה או לפיצוץ תיכלל הוראה, הקובעת כי לא יינתן היתר בניה אלא במרחקי בטיחות שייקבעו בתוכנית המתאר בתיאום עם חברת החשמל.</p> <p>לפני תחילת ביצוע עבודות חפירה או בניה יבדוק המבצע את קיומם האפשרי של כבלי ו/או קווי חשמל קיימים או מאושרים. אין לחפור או לבצע עבודת בניה כלשהי מעל ובקרבה של פחות מ- 3 מ' מכבלי חשמל אלא לאחר קבלת אישור מחברת החשמל.</p> <p>לא יינתן היתר לחפירה, חציבה או כריה במרחק הקטן מ- 10 מ' מהמסד של עמוד חשמל במתח עליון/ על עליון או 3 מ' מהמסד של עמוד חשמל במתח גבוה/ נמוך ולא תבוצע פעולה כזו, אלא לאחר שניתנה לחברה הזדמנות לחוות דעה על ההיתר המבוקש או הפעולה אותה עומדים לבצע לפי העניין.</p> <p>על אף האמור בכל תוכנית - כל בניה או שימוש מבוקשים בקרבת מתקני חשמל, יותרו בכפוף למגבלות הקבועות בסעיף זה. שימוש או בניה של מתקני חשמל בתחום תוכנית הקובעת רצועה למעבר קווי חשמל ראשיים קווי מתח על ועל-עליון יותרו בהתאם להוראותיה של אותה תוכנית. ד. תאורה מבקשי היתר הבניה ישלמו היטל תאורה כחוק.</p>	
<p>6.5</p>	<p>ניהול מי נגר</p>
<p>לפי תמא/34/ב/4 המגרש באיזור רגישות א-1.</p> <p>התוכנית ממוקמת באזור עירוני ובתחום שבנוי מזה עשרות שנים.</p> <p>על כן בהתאם לסעיף 24 בהוראות התמ"א מי הנגר העילי יופנו למערכת הניקוז המקומית</p>	
<p>6.6</p>	<p>חיזוק מבנים, תמא/ 38</p>
<p>היתר לתוספת בנייה למבנה קיים מותנה בבדיקה בדבר הצורך בחיזוק המבנה הקיים לפי הוראות תקן ישראלי ת"י 413</p>	
<p>6.7</p>	<p>שמירה על עצים בוגרים</p>
<p>על העצים המסומנים לשימור ע"ג התשריט יחולו ההוראות כפי שייקבע ברשיון לפי פקודת היערות והתקנות וכן ההוראות הבאות:</p> <p>א. לא תותר כריתה או פגיעה בעצים לשימור.</p> <p>ב. תחול חובת סימון העצים במהלך העבודות וגידורם.</p> <p>ג. בכל בקשה להיתרי בניה ופיתוח בסמוך לעץ לשימור, יפורטו האמצעים להגנה על העץ במהלך עבודות הבנייה והפיתוח.</p>	
<p>6.8</p>	<p>פיתוח סביבתי</p>
<p>א. על בעלי היתר הבניה לבצע את כל עבודות הפיתוח בתחום מגרשם כולל קירות תומכים, מדרגות, רמפות, ניקוז, נטיעות ו/או גינון, תאורה, ריצוף, מעקות וכו'. הכל בהתאם לתוכנית הבינוי והפיתוח שתאושר ע"י משרד מהנדס העיר כתנאי למתן היתר בניה.</p> <p>ב. בעלי היתר הבניה או הבאים במקומם, יהיו אחראים על תחזוקת השטחים סביב הבניינים במצב תקין ונקי ופנויים מכל מכשול.</p>	
<p>6.9</p>	<p>קביעת אמצעים למניעת מטרדים וזיהום סביבה</p>
<p>מתן היתר בניה מותנה בהתחייבות היזמים למנוע מטרדים בעת הבניה כדלהלן:</p>	

קביעת אמצעים למניעת מטרדים וזיהום סביבה

6.9

- א. הבניין יכוסה במשך כל העת הבניה ע"י פגומים ויריעות חוצצות אשר תפקידן יהיה הפרדת הבנין מהבניינים השכנים והסביבה.
- ב. אחסון חומרי גלם בתפוזרת בתחומי המגרש יעשה תוך כיסויים או גידורם ע"י מחיצות, כך שלא יגרמו מפגעי אבק לסביבה.
- ג. לצורכי עבודות הבניה יעשה שימוש אך ורק בחשמל מהרשת.
- ד. במהלך הבניה תוצא פסולת הבנין באמצעות שרולים, תרוכז במיכלי אשפה ותפונה לאתר עירוני לשפיכת פסולת בנין.
- ה. העבודות יתבצעו תוך הפרעה מינימלית לדיירי הבניינים ונקיטת כל אמצעי הבטיחות להגנתם.
- ו. בכל שלבי הבניה שבהם פני הקרקע חשופות ללא צמחיה יטופל השטח באופן שוטף ע"י הרטבה.
- ז. כתנאי לקבלת היתר הבניה תוגש תכנית הערכות לשלבי הבנייה לנקיטת האמצעים הדרושים למניעת מטרדים בעת הבניה : גידור האתר, אמצעים להפחתת מטרדי רעש וזיהום אוויר לסביבה, קביעת דרכי הולכי רגל וכד'
- ח. מכוונת עזר כגון קומפרסורים וכד' יש להציב בתחומי המגרש במקום שיאושר ע"י איגוד ערים לאיכות הסביבה כדי להפחית עד כמה שניתן את מטרד הרעש וזיהום האוויר לסביבה.



תשתיות

6.10

לפני התחלת תכנון המבנים לקראת הגשת בקשה להיתר בניה, על היזם ו/או מבקש היתר הבניה לפנות לתאגיד המים - מי כרמל ולמחלקת ניקוז אגף שפ"ע לצורך קבלת הנחיות לאופן הגשת נספח סניטרי למים, ביוב וניקוז.

הבקשה להיתר בניה תכלול נספח סניטרי למים, ביוב וניקוז מאושר ע"י תאגיד המים ? מי כרמל ומחלקת ניקוז אגף שפ"ע מבקשי היתר הבניה ישלמו היטלי ביוב ותיעול ואגרות מים כחוק.



א. אספקת מים

מתן היתר בניה מותנה באישור תכנית המים בנספח הסניטרי ע"י תאגיד המים - מי כרמל לפני התחלת תכנון המבנים בשטח בו עובר צינור מים עירוני, על היזם ו/או מבקש היתר הבניה להתקשר עם תאגיד המים - מי כרמל לצורך קבלת הוראות בקשר לשמירה על שלמות צינור המים הקיים או העתקתו למקום אחר אם יידרש הדבר.

כל שינוי בתוואי קווי המים הקיימים ובמיקום מגופים ואביזרים אחרים שייגרם עקב ביצוע התכנית, יבוצע על פי תכניות מאושרות ע"י אגף המים, הביוב והניקוז, על חשבון מבקשי היתר הבניה ו/או בעלי הקרקע.

קוטר חיבור צרכן וגודל מד מים ראשי יקבע על פי הנחיות תאגיד המים - מי כרמל ובהתאם לדרישות שרותי הכבאות. מיקום חיבור צרכן יקבע על פי הנחיות של מחלקת מידע תכנון עיר.

על מתכנן הבניין לכלול בבקשה להיתר בניה סימון מיקום מד המים הכללי, מיקום מוני המים הפרטיים ופרט חיבורי מוני המים הפרטיים לבניינים הכלולים בבקשה, מאושר ע"י תאגיד המים - מי כרמל בהתאם להוראות תכנית זו.



אספקת המים לבריכת השחיה והסידורים להבטחת איכות המים בבריכה מבחינה פיסית, כימית ובקטריוλογית, יהיו עפ"י כל ההנחיות והדרישות של משרד הבריאות .


ב. ביוב

מתן היתר בניה מותנה באישור תכניות הביוב בנספח תאגיד המים - מי כרמל ומחלקת ניקוז אגף שפ"ע לא יינתן אישור אכלוס לשימוש בבנין לפני שיחובר לקו הביוב הציבורי הקיים, ולפני מתן אישור מנהל אגף המים, ביוב וניקוז שהחיבור בוצע לשביעות רצונו.

תשתיות	6.10
<p>ג.ניקוז-תיעול.</p> <p>1.מתן היתר בניה מותנה באישור תכנית ניקוז מאושרת ע"י מחלקת ניקוז אגף שפ"ע .</p> <p>2.לא יינתן אישור אכלוס לשימוש בבנין לפני שמערכת הניקוז של הבניין חוברה לקו התיעול הציבורי הקיים, ו/או בוצע פתרון ניקוז אחר הכל באשור מחלקת ניקוז אגף שפע.</p> <p>ד. מערכות כיבוי אש</p> <p>מפה מצבית שתוכן על פי הוראות תכנית זו תכלול סימון הידרנטים קיימים במרחק של עד 50 מ' מגבולות הנכס. אישור איגוד ערים לכבאות לבקשה להיתר יינתן על רקע מפה זו, בהתייחס להידרנטים קיימים ובהתאם לחוק.</p> <p>ה.אצירה והרחקת אשפה.</p> <p>מתקנים לאצירת אשפה והרחקתה עבור המבנה יאותרו במסגרת הבקשה להיתר הבניה ויאושרו על ידי מחלקת התברואה העירונית.</p> <p>ו.קווי טלפון ותקשורת.</p> <p>קווי טלפון וכל סוגי תקשורת אחרים יהיו תת קרקעיים בתחום תכנית זו. כל החיבורים למבנה ומתקנים יהיו תת קרקעיים ו/או בתוך המבנים.</p>	



תכנון זמין
הדפסה 16



תכנון זמין
מונה הדפסה 16


מקלטים	6.11
<p>לא יוצא כל היתר בניה אלא אם כלול בו מקלט ו/ או מרחבים מוגנים ו/או כל פתרון אחר באישור מהנדס הג"א.</p>	
היטל השבחה	6.12
<p>היטל השבחה יגבה כחוק</p>	

7. ביצוע התכנית

7.1 שלבי ביצוע

7.2 מימוש התכנית

מימוש התכנית תוך 10 שנים
הוצאת היתר לשימוש המסחרי תוך שנה מיום אישור התכנית.



תכנון זמין
מונה הדפסה 16