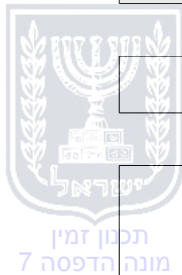


**הוראות התכנית**

תכנית מס' 353-0743179

תוספת זכויות בניה בחלקה 72 גוש 11321, זכרון יעקב



מחוז  
מרחב תכנון מקומי  
סוג תכנית  
חיפה  
יישובי הברון  
תכנית מתאר מקומית

אישורים



1965 - חוק התכנון והבניה, התשכ"ה -  
משרד האוצר - מחוז חיפה  
הוועדה המחוזית החליטה ביום:  
08/01/2020

לאשר את התוכנית  
28/01/2020

תאריך יו"ר הוועדה המחוזית

1965 - חוק התכנון והבניה, התשכ"ה -  
משרד האוצר - מחוז חיפה  
הוועדה המחוזית החליטה ביום:  
04/09/2019

להפקיד את התכנית  
23/10/2019

תאריך יו"ר הוועדה המחוזית



ניתן לצפות במסמכי התכנית ובהחלטות בעניינה באתר תכנון זמין:

<http://mavat.moin.gov.il/MavatPS/Forms/SV3.aspx?ABC>

## דברי הסבר לתכנית

מיקום התכנית ברחוב קרן היסוד בחלקה המערבי של המושבה זכרון יעקב. שטח התכנית כ- 1 דונם. מטרת התכנית להוסיף שטחים תת קרקעיים לשימוש עיקרי במרתף. כמו כן תכנית מוסיפה זכויות בניה שניתן לקבל בהקלה.

שטח התכנית כולל חלקה אחת ביעוד מגורים בה מותרות 2 יח"ד. תכנית זו אינה משנה את צפיפות המגורים. זכויות הבניה לפי תכניות מאושרות:

שטחים עיקריים - 40% שטח עיקרי + 6% תוספת שטחים בהקלה. סה"כ כ- 460 מ"ר.

שטחי שירות - 5% שטחי שירות למטרות חניה, 3% שטחי שירות בהסבה וכן שטח למרחב מוגן. סה"כ כ- 104 מ"ר.

זכויות הבניה המבוקשות כוללת את זכויות הבניה המאושרות (כולל הקלות) בתוספת 75 מ"ר שטחים תת קרקעיים עיקריים לכל יח"ד.



תכנון זמין  
מונה הדפסה 7



תכנון זמין  
מונה הדפסה 7



תכנון זמין  
מונה הדפסה 7

דף ההסבר מהווה רקע לתכנית ואינו חלק ממסמכיה הסטטוטוריים.

## 1. זיהוי וסיווג התכנית

תוספת זכויות בניה בחלקה 72 גוש 11321, זכרון יעקב

שם התכנית  
שם התכנית ומספר התכנית

מספר התכנית  
353-0743179

שטח התכנית  
0.999 דונם

סוג התכנית  
תכנית מתאר מקומית

האם מכילה הוראות  
של תכנית מפורטת  
כן

ועדת התכנון המוסמכת  
להפקיד את התכנית  
מחוזית

לפי סעיף בחוק  
ל"ר

היתרים או הרשאות  
תכנית שמכוחה ניתן להוציא היתרים או הרשאות

סוג איחוד וחלוקה  
ללא איחוד וחלוקה

האם כוללת הוראות  
לענין תכנון תלת מימדי  
לא



## 1.5 מקום התכנית

### 1.5.1 נתונים כלליים

מרחב תכנון מקומי	יישובי הברון
קואורדינאטה X	195400
קואורדינאטה Y	720515

### 1.5.2 תיאור מקום

בחלקו הצפון-מזרחי של רח' קרן היסוד.

### 1.5.3 רשויות מקומיות בתכנית והתייחסות לתחום הרשות, נפה

זכרון יעקב - חלק מתחום הרשות: זכרון יעקב

נפה חדרה

### 1.5.4 כתובות שבהן חלה התכנית

ישוב	רחוב	מספר בית	כניסה
זכרון יעקב	קרן היסוד	12	

שכונה המושבה

### 1.5.5 גושים וחלקות בתכנית

מספר גוש	סוג גוש	חלק / כל הגוש	מספרי חלקות בשלמותן	מספרי חלקות בחלקן
11321	מוסדר	חלק	72	

הכל על-פי הגבולות המסומנים בתשריט בקו הכחול.

### 1.5.6 גושים ישנים

לא רלוונטי

### 1.5.7 מגרשים / תאי שטח מתכניות קודמות שלא נרשמו כחלקות

לא רלוונטי

### 1.5.8 מרחבי תכנון גובלים בתכנית

לא רלוונטי



תכנון זמין  
מונה הדפסה 7



תכנון זמין  
מונה הדפסה 7



תכנון זמין  
מונה הדפסה 7

## 1.6 יחס בין התכנית לבין תכניות מאושרות קודמות

תאריך	מס' עמוד בילקוט פרסומים	מספר ילקוט פרסומים	הערה ליחס	סוג יחס	מספר תכנית מאושרת
09/04/1964	1081	1082	תכנית זו משנה רק את המפורט בתכנית זו וכל יתר הוראות תכנית ש/ 11 ממשיכות לחול.	שינוי	ש/ 11
21/01/1982	867	2781	תכנית זו מחליפה את הוראות תכנית ש/ 188.	החלפה	ש/ 188
15/03/1988	1345	3543	תכנית זו אינה פוגעת בהוראות תכנית ש/ 383. הוראות תכנית ש/ 383 תחולנה על תכנית זו.	כפיפות	ש/ 383
20/06/1996	3648	4420	תכנית זו אינה פוגעת בהוראות תכנית ש/ 390. הוראות תכנית ש/ 390 תחולנה על תכנית זו.	כפיפות	ש/ 390
20/06/1996	3648	4420	תכנית זו אינה פוגעת בהוראות תכנית ש/ 555. הוראות תכנית ש/ 555 תחולנה על תכנית זו.	כפיפות	ש/ 555
17/04/2005	2409	5391	תכנית זו אינה פוגעת בהוראות תכנית ש/ 1121/ א. הוראות תכנית ש/ 1121/ א תחולנה על תכנית זו.	כפיפות	ש/ 1121 / א
23/04/2002		5068	תכנית זו אינה פוגעת בהוראות תכנית ש/ מק/ 950 / א. הוראות תכנית ש/ מק/ 950 / א תחולנה על תכנית זו.	כפיפות	ש/ מק/ 950 / א



**1.7 מסמכי התכנית**

נכלל בהוראות התכנית	תיאור המסמך	תאריך יצירה	עורך המסמך	תאריך עריכה	מספר עמודים / גליון	קנה מידה	תחולה	סוג המסמך
כן			אסנת אולצוור				מחייב	הוראות התכנית
לא	תשריט מצב מוצע		אסנת אולצוור		1	1: 250	מחייב	תשריט מצב מוצע
לא	נספח בינוי	12: 03 08/05/2019	אסנת אולצוור	08/05/2019	1	1: 250	מנחה	בינוי
לא	תשריט מצב מאושר	15: 28 11/09/2019	אסנת אולצוור	11/09/2019	1	1: 250	רקע	מצב מאושר

כל מסמכי התכנית מהווים חלק בלתי נפרד ממנה, משלימים זה את זה ויקראו כמקשה אחת. במקרה של סתירה בין המסמכים המחייבים לבין המנחים יגברו המסמכים המחייבים. במקרה של סתירה בין המסמכים המחייבים לבין עצמם תגברנה ההוראות על התשריטים



**1.8 בעלי עניין/ בעלי זכויות בקרקע / עורך התכנית ובעלי מקצוע**

**1.8.1 מגיש התכנית**

מקצוע/ תואר	סוג	שם	מספר רשיון	שם תאגיד	ישוב	רחוב	בית	טלפון	פקס	דוא"ל
	פרטי	איתי אלדר			כרמיאל	אנקור	43	054-9777374		
	פרטי	אלינור אלדר			כרמיאל	אנקור	43	054-4626726		
	פרטי	שרון קלר שלו			זכרון יעקב	חוחית	5	054-5282749		
	פרטי	גיא שלו			זכרון יעקב	חוחית	5	052-3547899		

**1.8.2 יזם**

סוג	שם	מספר רשיון	שם תאגיד	ישוב	רחוב	בית	טלפון	פקס	דוא"ל
פרטי	איתי אלדר			כרמיאל	אנקור	43	054-9777374		
פרטי	אלינור אלדר			כרמיאל	אנקור	43	054-4626726		
פרטי	שרון קלר שלו			זכרון יעקב	חוחית	5	054-5282749		
פרטי	גיא שלו			זכרון יעקב	חוחית	5	052-3547899		

**1.8.3 בעלי עניין בקרקע**

**1.8.4 עורך התכנית ובעלי מקצוע**

מקצוע/ תואר	סוג	שם	מספר רשיון	שם תאגיד	ישוב	רחוב	בית	טלפון	פקס	דוא"ל
אדריכלית	עורך ראשי	אסנת אולצוור	109410	טאו אדריכלות	זכרון יעקב	(1)		04-6290920	04-6290980	osnat@tao-arc.co.il
מודד מוסמך	מודד	ולרי גוטמן	922		נתניה	גבורי ישראל	40	054-4389073		valer_nm@netvision.net.il



תכנון זמין  
מונה הדפסה 7



תכנון זמין  
מונה הדפסה 7



תכנון זמין  
מונה הדפסה 7



תכנון זמין  
מונה הדפסה 7



## 1.9 הגדרות בתכנית

לא רלוונטי



תכנון זמין  
מונה הדפסה 7

כל מונח אשר לא הוגדר בתכנית זו, תהיה נודעת לו המשמעות הנתונה לו בחוק התכנון והבניה התשכ"ה – 1965 (להלן "החוק") או בתקנות שהותקנו מכוחו, וזאת בהיעדר כוונה אחרת משתמעת.

## 2. מטרת התכנית ועיקרי הוראותיה

### 2.1 מטרת התכנית

תוספת זכויות בניה ותוספת קומה לבניית מרתף.

### 2.2 עיקרי הוראות התכנית

(א) תוספת זכויות בניה.

(ב) תוספת קומת מרתף.



תכנון זמין  
מונה הדפסה 7




תכנון זמין  
מונה הדפסה 7

### 3. טבלת יעודי קרקע ותאי שטח בתכנית

#### 3.1 טבלת יעודי קרקע ותאי שטח בתכנית

יעוד	תאי שטח
מגורים א'	720



תכנון זמין  
מונה הדפסה 7

#### 3.2 טבלת שטחים

##### מצב מאושר

יעוד	מ"ר	אחוזים
אזור מגורים א'	999	100
סה"כ	999	100

##### מצב מוצע

יעוד	מ"ר מחושב	אחוזים מחושב
מגורים א'	998.58	100
סה"כ	998.58	100




תכנון זמין  
מונה הדפסה 7



תכנון זמין  
מונה הדפסה 7

## 4. יעודי קרקע ושימושים

4.1	מגורים א'
4.1.1	שימושים מגורים.
4.1.2	הוראות
א	מרתפים הגישה למרתף בכל יחידת דיור תתאפשר רק מתוך הקומה שמעליו.



## 5. טבלת זכויות והוראות בניה - מצב מוצע

קו בנין (מטר)				מספר קומות		גובה מבנה- מעל הכניסה הקובעת (מטר)	מספר יח"ד	תכסית (% מתא שטח)	שטחי בניה (מ"ר)				גודל מגרש (מ"ר)	תאי שטח	יעוד	
קדמי	אחורי	צידי- שמאלי	צידי- ימני	מתחת לכניסה הקובעת	מעל הכניסה הקובעת				סה"כ שטחי בניה	מתחת לכניסה הקובעת		מעל הכניסה הקובעת				
										שרות	עיקרי	שרות	עיקרי			
4	4	4	4	1	2	8.5 (1)	2	40	710	24	150	76	460	999	720	מגורים א'

האמור בטבלה זו גובר, במקרה של סתירה, על הוראות כלליות אחרות, בין בהוראות התכנית ובין בתשריט המצב המוצע. גם בטבלה עצמה גוברת הוראה מפורטת על הוראה כללית

שטחי הבניה המפורטים בטבלה שלעיל כוללים את כל שטחי הבניה המירביים בתכנית זו

הערות לטבלת זכויות והוראות בניה – מצב מוצע:

(1) לגג רעפים. 7 מ' לגג שטוח.



תכנון זמין  
מונה הדפסה 7



תכנון זמין  
מונה הדפסה 7

## 6. הוראות נוספות

6.1	עתיקות	<p>המקרקעין שבתכנית מצויים בתחומי אתר עתיקות מוכרז ויחולו עליהם ההוראות הבאות:</p> <p>(א) כל עבודה בתחום שטח התכנית תתואם ותבוצע רק לאחר קבלת אישור מנהל רשות העתיקות כמתחייב ובכפוף להוראות חוק העתיקות התשל"ח-1978.</p> <p>(ב) במידה ויידרש ע"י רשות העתיקות ביצוע של פעולות מקדימות (פיקוח; חיתוכי בדיקה; חפירת בדיקה / חפירת הצלה מדגמית; חפירת הצלה), יבצען היזם על-פי תנאי רשות העתיקות.</p> <p>(ג) במידה ויתגלו עתיקות המצדיקות שימור בהתאם להוראות חוק העתיקות התשל"ח-1978 וחוק רשות העתיקות התשמ"ט-1989, ייעשו על-ידי היזם כל הפעולות המתבקשות מהצורך לשמר את העתיקות.</p> <p>(ד) היה והעתיקות יצריכו שינוי בתכנית הבניה, תהיה הועדה המקומית רשאית להתיר שינויים בתכניות הבניה ובלבד שלא יתווספו עקב שינויים אלה זכויות בניה או תוספות שמשמעותן פגיעה בקרקע.</p> <p>(ה) אין רשות העתיקות מתחייבת לאשר בניה בשטח או בחלקו גם לאחר בדיקה / חפירה, זאת במידה ויתגלו בשטח עתיקות ייחודיות ואין פירוש הדבר ביטול חוק העתיקות לגביהן אלא הסכמה עקרונית בלבד.</p>														
6.2	חניה	<p>מקומות החניה יהיו בתחום המגרש לפי התקן התקף בעת מתן היתר בניה.</p>														
6.3	חשמל	<p>א. איסור בניה מתחת ובקרבת קווי חשמל:</p> <p>(1) לא יינתן היתר בניה לבניין או חלק ממנו מתחת לקווי חשמל עיליים.</p> <p>(2) בקרבת קווי חשמל עיליים יינתן היתר בניה רק במרחקים המפורטים מטה, מקו אנכי משוך אל הקרקע בין התיל הקיצוני הקרוב ביותר של קווי החשמל, לבין החלק הבולט או הקרוב ביותר של המבנה:</p> <table border="0" data-bbox="359 1339 1257 1653"> <tr> <td>ברשת מתח נמוך עם תיילים חשופים</td> <td>3.0 מ'</td> </tr> <tr> <td>בקו מתח נמוך עם תיילים מבודדים וקווים אויריים</td> <td>2.0 מ'</td> </tr> <tr> <td>בקו מתח גבוה עד 35 ק"ו</td> <td>5.0 מ'</td> </tr> <tr> <td>בקו מתח עליון עד 160 ק"ו (עם שדות עד 300 מ')</td> <td>20.0 מ' מציר הקו</td> </tr> <tr> <td>בקו מתח על 400 ק"ו (עם שדות עד 500 מ')</td> <td>35.0 מ' מציר הקו</td> </tr> <tr> <td>מהנקודה הקרובה ביותר לארון רשת</td> <td>1.0 מ'</td> </tr> <tr> <td>מהנקודה הקרובה ביותר לשנאי על עמוד</td> <td>3.0 מ'</td> </tr> </table> <p>(3) אין לבנות מעל לכבלי חשמל תת-קרקעיים ולא במרחק הקטן מ-3.0 מ' מכבלים מתח גבוה ו-0.5 מ' מכבלים מתח נמוך.</p> <p>(4) אין לחפור מעל ובקרבה לכבלי חשמל תת קרקעיים, אלא רק לאחר קבלת אישור והסכמה מחברת חשמל.</p> <p>ב. המרחקים האנכיים והמזעריים מקווי חשמל עד לפני כביש סופיים ייקבעו לאחר תאום וקביעת הנחיות עם חברת חשמל.</p>	ברשת מתח נמוך עם תיילים חשופים	3.0 מ'	בקו מתח נמוך עם תיילים מבודדים וקווים אויריים	2.0 מ'	בקו מתח גבוה עד 35 ק"ו	5.0 מ'	בקו מתח עליון עד 160 ק"ו (עם שדות עד 300 מ')	20.0 מ' מציר הקו	בקו מתח על 400 ק"ו (עם שדות עד 500 מ')	35.0 מ' מציר הקו	מהנקודה הקרובה ביותר לארון רשת	1.0 מ'	מהנקודה הקרובה ביותר לשנאי על עמוד	3.0 מ'
ברשת מתח נמוך עם תיילים חשופים	3.0 מ'															
בקו מתח נמוך עם תיילים מבודדים וקווים אויריים	2.0 מ'															
בקו מתח גבוה עד 35 ק"ו	5.0 מ'															
בקו מתח עליון עד 160 ק"ו (עם שדות עד 300 מ')	20.0 מ' מציר הקו															
בקו מתח על 400 ק"ו (עם שדות עד 500 מ')	35.0 מ' מציר הקו															
מהנקודה הקרובה ביותר לארון רשת	1.0 מ'															
מהנקודה הקרובה ביותר לשנאי על עמוד	3.0 מ'															
6.4	ניהול מי נגר	<p>מי הנגר יועברו מתחום המגרש לשטחים ציבוריים פתוחים או מתקני החדרה סמוכים, לצרכי השחייה, החדרה והעשרת מי תהום.</p> <p>25% משטח המגרש יותרו פנויים מבינוי.</p>														

## 6.5

## שמירה על עצים בוגרים

- א. על תאי שטח בהם מסומנים העצים הבוגרים בתשריט התכנית בסימונים של "עץ/קבוצת עצים להעתקה", או "עץ/קבוצת עצים לעקירה" "עץ/קבוצת עצים לשימור" יחולו ההוראות כפי שיקבע ברשיון לפי פקודת היערות והתקנות וכן ההוראות הבאות (כולן או חלקן):
- ב. עצים לשימור:
- לא תותר כריתה או פגיעה בעץ/קבוצת עצים המסומנים לשימור בתשריט.
  - תנאי למתן היתר בניה בתא שטח בו מסומנים עץ / קבוצת עצים לשימור - אישור הועדה המקומית לתכנית פיתוח השטח בקנה מידה כפי שיקבע מהנדס הועדה המקומית, לרבות סימון רדיוס צמרת העץ, ככל שיידרש.
  - קו בנין מעץ לשימור יהיה 4 מ' לפחות מהיטל נוף העץ הבוגר, או לפי הנחיית פקיד היערות.
  - תחול חובת סימון העצים במהלך העבודות וגידורם.
  - ג. העתקת ועקירת עצים תותר בכפוף לתנאים להלן:
  - בכפוף להעתקה על פי מפרט טכני מתואם בליווי אגרונום ובכפוף לקיום ערך חליפי שייחשב לאחר קבלת טופס בקשה לכריתה/העתקה
  - בכפוף לביצוע גיזומים ע"י גוזם מומחה.
  - בכפוף לרישוי על פי פקודת היערות.
  - ד. מתן היתר הכרוך בתנאי לעקירת או העתקת עץ יהיה טעון קבלת אישור פקיד היערות כנדרש בתקנות התכנון והבניה.

## 6.6

## פסולת בניין

- א) לא יאושר היתר אלא לפי נוהל המבטיח סילוק מוסדר של פסולת הבנייה, בהתאם לתקנות התקנון והבנייה (היתר, תנאים ואגרות), (טיפול בפסולת בניין), התשס"ה - 2005, וכמפורט להלן:
- (1) קבלת הערכת כמות פסולת הבניין המשוערת מביצוע פרויקט בניה, הריסה או סלילה מבעל ההיתר לפני הוצאת ההיתר.
- (2) הצבת דרישה בהיתר הבניה לפינוי פסולת הבנין בכמות שהוערכה (בהפחתת הכמות שתמוחזר או שיעשה בה שימוש חוזר באתר), לאתר מוסדר (אתר סילוק, אתר טיפול או תחנת מעבר).
- (3) בדיקת קיום אישורים על כניסה של פסולת יבשה בכמות שהוערכה (פחות או יותר) לאתר המוסדר, על שם בעל ההיתר ותוך ציון פרטי ההיתר, וזאת לפני מתן תעודת גמר וטופס חיבור לתשתיות.
- ב) חובת גריסה - היתר הבניה למבנה גדול יכלול הוראות המחייבות מיחזור של פסולת הבנין שתיווצר, בהיקף מוערך של 50% או יותר, בהתאם לסוג הפסולת.
- ג) חציבה ומילוי
- (1) היתר יציג פתרון לאיזון בין חפירה ומילוי.
- (2) בהעדר איזון -
- יועברו עודפי חציבה למילוי בפרויקט אחר או לאוגר ביניים מוסדר לצורך שימוש עתידי בפרויקטים אחרים.
  - מילוי באמצעות עודפי חציבה מפרויקט אחר או מאוגר ביניים.
  - מילוי באמצעות פסולת יבשה אינרטי.
- הועדה המקומית רשאית לפטור מחובת איזון בתנאים מיוחדים שירשמו בהחלטתה ולאחר התייעצות עם נציג המשרד להגנת הסביבה.
- ד) עבודות שאינן טעונות היתר
- נוהל כאמור יוחל על עבודות חציבה, חפירה, כרייה, מילוי, בנייה ושיפוץ שאינן טעונות היתר על

<b>6.6</b>	<b>פסולת בניין</b>
	ידי הרשות הציבורית האחראית על אותן עבודות.
<b>6.7</b>	<b>תנאים למתן היתרי בניה</b>
	<p>(א) תאושר תכנית בינוי על תא שטח שלם, אשר תציג ותתייחס למיצוי מלוא פוטנציאל הבניה ויחידות הדיור במגרש, ע"י הועדה המקומית. תכנית הבינוי תערך בקני"מ 1: 500 ותכלול: תאור העמדת הבניינים, גבהים, שמושים, נגישות לבניינים, חניה, מתקני תשתית, גדרות, חומרי בניה וחומרי גמר, סימון דרכי שרות ושבילים פנימיים, שטחי גינון והנחיות לפיתוח השטח. תכנית הבינוי תערך על רקע מפה מצבית שתוכן ע"י מודד מוסמך.</p> <p>ניתן יהיה לאשר את תכנית הבינוי האמורה כחלק מהבקשה להיתר בניה.</p> <p>(ב) הבטחת ביצוע תשתיות.</p>
<b>6.8</b>	<b>תשתיות</b>
	<p>כל קווי התשתית המוצעים בתחום התכנית יהיו תת-קרקעיים.</p> <p>א. ביוב</p> <p>(1) מתן היתר בניה יותנה בהבטחת חיבור למערכת הביוב העירונית המחוברת לפיתרון קצה, שתהיה בהתאם לתכנית ביוב שתציג חיבור למערכת הביוב העירונית באישור משרד הבריאות.</p> <p>(2) תעודה לשימוש בבנין תינתן רק לאחר שהבניין יחובר למערכת ביוב העירונית המחוברת לפיתרון הקצה הנ"ל.</p> <p>ב. מים</p> <p>אספקת מים לבניינים בשטח תכנית זו תהיה ממערכת אספקת המים של המועצה המקומית.</p> <p>ג. הידרנטים</p> <p>קבלת התחייבות מבקש ההיתר לביצוע הידרנטים לכיבוי אש לפי דרישות שרותי הכבאות ולשביעות רצונם תהווה תנאי להוצאת היתר בניה.</p> <p>ד. תקשורת וחשמל</p> <p>מערכת קווי התקשורת והחשמל המוצעים בתחום תכנית זו תהיה תת-קרקעית בלבד.</p> <p>ה. מרחב מוגן / מקלט</p> <p>כל בקשה להיתר בניה תכלול תכנית למיגון בהתאם לתקן הישראלי ובאישור הג"א.</p>
<b>6.9</b>	<b>היטל השבחה</b>
	הוועדה המקומית תטיל ותגבה היטל השבחה בהתאם להוראות התוספת השלישית לחוק.



<b>7.</b>	<b>ביצוע התכנית</b>
<b>7.1</b>	<b>שלבי ביצוע</b>
<b>7.2</b>	<b>מימוש התכנית</b>
	תוך 10 שנים מיום אישור התכנית כחוק.