


הוראות התכנית

תכנית מס' 302-0617555

תוספת יח"ד, הגדלת אחוזי בנייה והקטנת קו בניין בגוש 10009 חלקה 315



מחוז
מרחב תכנון מקומי
סוג תכנית
חיפה
חדרה
תכנית מפורטת

אישורים



ניתן לצפות במסמכי התכנית ובהחלטות בעניינה באתר תכנון זמין:

<http://mavat.moin.gov.il/MavatPS/Forms/SV3.aspx?ABC>

דברי הסבר לתכנית

התוכנית מוצעת ברחוב חטיבת אלכסנדרוני 13 המכונה כגוש 10009 חלקה 315
התכנית מציעה :
תוספת יח"ד דיור שלישית בחלקה , המהווה חלק מהבנה השני וזה במקום 2 יח"ד המותרות.
הגדלת שטח עקרי ל- 557.18 מ"ר במקום 396.80 מ"ר .
הגדלת שטח שירות ל- 198 מ"ר במקום 150 מ"ר .
הגדלת תכסית מ- 30% ל- 40%
הקטנת קו בניין אחורי מ-6מ' ל-4מ'



תכנון זמין
מונה הדפסה 16



תכנון זמין
מונה הדפסה 16



תכנון זמין
מונה הדפסה 16

דף ההסבר מהווה רקע לתכנית ואינו חלק ממסמכיה הסטטוטוריים.

1. זיהוי וסיווג התכנית

1.1 שם התכנית **שם התכנית**
 ומספר התכנית

תוספת יח"ד, הגדלת אחוזי בנייה והקטנת קו בניין בגוש
 10009 חלקה 315

מספר התכנית 302-0617555

1.2 שטח התכנית 1.016 דונם

1.4 סיווג התכנית **סוג התכנית**
 תכנית מפורטת

האם מכילה הוראות
 של תכנית מפורטת כן

ועדת התכנון המוסמכת
 להפקיד את התכנית מחוזית

לפי סעיף בחוק לי"ר

היתרים או הרשאות תכנית שמכוחה ניתן להוציא היתרים או הרשאות

סוג איחוד וחלוקה ללא איחוד וחלוקה

האם כוללת הוראות לענין תכנון תלת מימדי לא



1.5 מקום התכנית

1.5.1 נתונים כלליים

מרחב תכנון מקומי	חדרה
קואורדינאטה X	190850
קואורדינאטה Y	705950

1.5.2 תיאור מקום

1.5.3 רשויות מקומיות בתכנית והתייחסות לתחום הרשות, נפה

חדרה - חלק מתחום הרשות: חדרה

נפה חדרה

1.5.4 כתובות שבהן חלה התכנית

כניסה	מספר בית	רחוב	ישוב
	13	חטיבת אלכסנדרוני	חדרה

שכונה ויצמן וצומת הלל יפה

1.5.5 גושים וחלקות בתכנית

מספר גוש	סוג גוש	חלק / כל הגוש	מספרי חלקות בשלמותן	מספרי חלקות בחלקן
10009	מוסדר	חלק	315	

הכל על-פי הגבולות המסומנים בתשריט בקו הכחול.

1.5.6 גושים ישנים

לא רלוונטי

1.5.7 מגרשים / תאי שטח מתכניות קודמות שלא נרשמו כחלקות

לא רלוונטי

1.5.8 מרחבי תכנון גובלים בתכנית

לא רלוונטי



תכנון זמין
מונה הדפסה 16



תכנון זמין
מונה הדפסה 16



תכנון זמין
מונה הדפסה 16

1.6 יחס בין התכנית לבין תכניות מאושרות קודמות

מספר תכנית מאושרת	סוג יחס	הערה ליחס	מספר ילקוט פרסומים	מס' עמוד בילקוט פרסומים	תאריך
חד/450/ה	שינוי	תכנית זו משנה רק את האמור בהוראות תכנית זו, יתר הוראות חד/450/ה ממשיכות לחול.	4783	4713	11/07/1999
חד/700	החלפה		2696	1164	05/03/1981



1.7 מסמכי התכנית

נכלל בהוראות התכנית	תיאור המסמך	תאריך יצירה	עורך המסמך	תאריך עריכה	מספר עמודים / גליון	קנה מידה	תחולה	סוג המסמך
כן			אלה דניסוב				מחייב	הוראות התכנית
לא	תשריט מצב מוצע		אלה דניסוב		1	1: 250	מחייב	תשריט מצב מוצע
לא		10: 42 17/03/2019	אלה דניסוב	14/03/2019	1		מנחה	בינוי
לא		14: 50 13/02/2020	אלה דניסוב	17/11/2019	1	1: 250	רקע	מצב מאושר

כל מסמכי התכנית מהווים חלק בלתי נפרד ממנה, משלימים זה את זה ויקראו כמקשה אחת. במקרה של סתירה בין המסמכים המחייבים לבין המנחים יגברו המסמכים המחייבים. במקרה של סתירה בין המסמכים המחייבים לבין עצמם תגברנה ההוראות על התשריטים



1.8 בעלי עניין/ בעלי זכויות בקרקע /עורך התכנית ובעלי מקצוע

1.8.1 מגיש התכנית

מקצוע/ תואר	סוג	שם	מספר רשיון	שם תאגיד	ישוב	רחוב	בית	טלפון	פקס	דוא"ל
	פרטי	אהרון שלומי			חדרה	חטיבת אלכסנדרון ,	13	058-6006379		
	פרטי	מיכל שלומי			חדרה	חטיבת אלכסנדרון ,	13	058-6006379		

1.8.2 יזם


סוג	שם	מספר רשיון	שם תאגיד	ישוב	רחוב	בית	טלפון	פקס	דוא"ל
פרטי	אהרון שלומי			חדרה	חטיבת אלכסנדרון ,	13	058-6006379		
פרטי	מיכל שלומי			חדרה	חטיבת אלכסנדרון ,	13	058-6006379		

1.8.3 בעלי עניין בקרקע

1.8.4 עורך התכנית ובעלי מקצוע



תכנון זמין
מונה הדפסה 16



תכנון זמין
מונה הדפסה 16

מקצוע/ תואר	סוג	שם	מספר רשיון	שם תאגיד	ישוב	רחוב	בית	טלפון	פקס	דוא"ל
הנדסאי	עורך ראשי	אלה דניסוב	47889		אור עקיבא	הרב כהנא	252	054-6593930		ela@denyso. com
	מודד		661	מודדי חדרה בע"מ	חדרה	שד רוטשילד	א 27	04-6325454		



תכנון זמין
מונה הדפסה 16



תכנון זמין
מונה הדפסה 16

1.9 הגדרות בתכנית

לא רלוונטי



תכנון זמין
מונה הדפסה 16

כל מונח אשר לא הוגדר בתכנית זו, תהיה נודעת לו המשמעות הנתונה לו בחוק התכנון והבניה התשכ"ה – 1965 (להלן "החוק") או בתקנות שהותקנו מכוחו, וזאת בהיעדר כוונה אחרת משתמעת.

2. מטרת התכנית ועיקרי הוראותיה

2.1 מטרת התכנית

תוספת יח"ד דיור שלישית בחלקה תוך הגדלת אחוזי בנייה והקטנת קו בניין אחורי

2.2 עיקרי הוראות התכנית

תוספת יחידת דיור.

תוספת שטח עקרי.

תוספת שטחי שירות.

הגדלת תכסית

הקטנת קו בניין אחורי.



תכנון זמין
מונה הדפסה 16



תכנון זמין
מונה הדפסה 16

3. טבלת יעודי קרקע ותאי שטח בתכנית

3.1 טבלת יעודי קרקע ותאי שטח בתכנית

יעוד	תאי שטח
מגורים א'	1

סימון בתשריט	יעוד	תאי שטח כפופים
בלוק עץ/עצים לעקירה	מגורים א'	1
בלוק עץ/עצים לשימור	מגורים א'	1

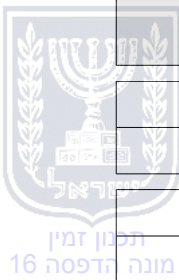
3.2 טבלת שטחים

מצב מאושר

יעוד	מ"ר	אחוזים
מגורים א'	1,016	100
סה"כ	1,016	100


מצב מוצע

יעוד	מ"ר מחושב	אחוזים מחושב
מגורים א'	992.96	100
סה"כ	992.96	100



4. יעודי קרקע ושימושים

4.1	מגורים א'
4.1.1	שימושים
	מגורים צמודי קרקע
4.1.2	הוראות
א	הוראות בינוי חובת הקמת מחסן עבור כל יח"ד.



5. טבלת זכויות והוראות בניה - מצב מוצע

קו בנין (מטר)	מספר קומות		גובה מבנה- מעל הכניסה הקובעת (מטר)	מספר יח"ד	תכנית (% מתא שטח)	שטחי בניה (מ"ר)			גודל מגרש (מ"ר)	שימוש	יעוד				
						מתחת לכניסה הקובעת	מעל הכניסה הקובעת								
							סה"כ שטחי בניה	עיקרי				שרות			
5	4	צידי- שמאלי	צידי- ימני	1	2	7.5 (1)	3	40	905.18	150	198	557.18	992.96	מגורים א'	מגורים א'

האמור בטבלה זו גובר, במקרה של סתירה, על הוראות כלליות אחרות, בין בהוראות התכנית ובין בתשריט המצב המוצע. גם בטבלה עצמה גוברת הוראה מפורטת על הוראה כללית

שטחי הבניה המפורטים בטבלה שלעיל כוללים את כל שטחי הבניה המירביים בתכנית זו הערכים בטבלה מתייחסים לכל תא שטח בנפרד גם אם הוגדר טווח תאי שטח

הערה ברמת הטבלה:

* לא יותר צמצום קווי הבניין מעבר לקבוע בתכנית זו.

הערות לטבלת זכויות והוראות בניה - מצב מוצע:

(1) 7.5 (לא כולל עליית גג) 8.5 בגג רעפים.



קדמי תכנון זמין
מונה הדפסה 16



תכנון זמין
מונה הדפסה 16

6. הוראות נוספות

6.1	חניה
	החניה תהיה בתחום המגרש ובהתאם לתקן התקף
6.2	חשמל
	<p>מגבלות בניה מקווי חשמל קיימים (בהתאם ל"היתרי סוג" להקמת מתקני חשמל - חוק הקרינה):</p> <p>א. תנאי למתן היתר בניה יהיה תיאום עם חברת החשמל בדבר תכנון והקמת חדרי שנאים ו/או חדר מיתוג, פרטי קווי חשמל עיליים ותת קרקעיים, והנחיות לגבי מרחקי בנייה ומגבלות שימוש מקווי חשמל עיליים ותת קרקעיים קיימים ומתוכננים.</p> <p>ב. איסור בניה בקרבת מתקני חשמל לא יינתן היתר בניה למבנה או חלק ממנו מתחת לקווי חשמל עיליים. בקרבת קווי חשמל עיליים יינתן היתר בניה רק במרחקים המפורטים מטה מקו אנכי משוך אל הקרקע בין התיל הקיצוני והקרוב ביותר של קווי החשמל לבין החלק הבולט ו/או הקרוב ביותר של המבנה.</p> <p>מהתיל הקיצוני/ מהכבל/מהמתקן מציר הקו</p> <p>א. קו חשמל מתח נמוך- תיל חשוף 3 מ'</p> <p>ב. קו חשמל מתח נמוך- תיל מבודד 2 מ'</p> <p>ג. קו חשמל מתח גבוה עד 33 ק"ו- תיל חשוף או מצופה 5.00 מ'</p> <p>ד. קו חשמל מתח גבוה עד 33 ק"ו- כבל אורירי מבודד (כא"מ) 2 מ'</p> <p>ה. קו חשמל מתח עליון 110-160 ק"ו-: 20.00 מ'</p> <p>ו. קו חשמל מתח על-עליון 400 ק"ו- 35.00 מ'</p> <p>ז. כבלי חשמל מתח נמוך 0.5 מ'</p> <p>ח. כבלי חשמל מתח גבוה 3 מ'</p> <p>ט. כבלי חשמל מתח עליון בתאום עם חברת החשמל</p> <p>י. ארון רשת 1 מ'</p> <p>יא. שנאי על עמוד 3 מ'</p> <p>הערה: במידה ובאזור הבניה ישנם קווי מתח עליון/על בנויים עם שדות גדולים יותר, יש לפנות לחברת החשמל לישראל לקבלת מידע ספציפי לגבי המרחקים המינימאליים המותרים. המרחקים האנכיים והמינימאליים מקווי חשמל עד לפני כביש סופיים ייקבעו לאחר תאום וקביעת הנחיות עם חברת החשמל.</p> <p>אין לחפור מעל ובקרבת כבלי חשמל תת קרקעיים אלא לאחר קבלת אישור והסכמה מחברת החשמל.</p> <p>במבנים המכילים חומרים מסוכנים המועדים לדליקה או לפיצוץ לא יינתן היתר בניה אלא במרחקי בטיחות שייקבעו בתוכנית המתאר בתיאום עם חברת החשמל. לפני תחילת ביצוע עבודות חפירה או בניה יבדוק המבצע את קיומם האפשרי של כבלי חשמל.</p> <p>אין לחפור או לבצע עבודות בניה כלשהי מעל ובקרבה של פחות מ-3 מ' מכבלי חשמל אלא לאחר קבלת אישור מחברת החשמל.</p> <p>לא יינתן היתר לחפירה, חציבה או כרייה במרחק הקטן מ-10 מ' מהמסד של עמוד חשמל במתח עליון/ על עליון או 3 מ' מהמסד של עמוד חשמל במתח גבוה/נמוך ולא תבוצע פעולה כזו, אלא לאחר שניתנה לחברה הזדמנות לחוות דעה על ההיתר המבוקש או הפעולה אותה עומדים לבצע לפי העניין. על אף האמור לעיל, כל בניה או שימוש מבוקשים בקרבת מתקני חשמל יותרו בכפוף למגבלות הקבועות בסעיף זה.</p>





<p>6.3</p> <p>ביוב וניקוז</p> <p>השטחים יפותחו באופן שיבטיח שימור של מי הנגר העילי וכמפורט להלן: א. לפחות 15% משטח המגרש יהיו פנויים מכל בינוי, פיתוח או ריצוף והם יהיו שטחים חדירי מים למטרות חלחול לתת הקרקע. ב. ינקטו אמצעים להקטנת הנגר העילי במגרש ע"י שימור וניצול מי הנגר העילי, השהייתם והחדרתם לתת הקרקע ועל-ידי כך הגדלת ההחדרה של מי הגשם למי התהום. ג. מרבית מי הגשמים יופנו להחדרה לתת הקרקע ורק עודפים יופנו למערכת הניקוז. ד. שטחי ההחדרה לתת הקרקע יהיו נמוכים ממפלס פתחי הביוב.</p>	
<p>6.4</p> <p>שמירה על עצים בוגרים</p> <p>א. באם מסומנים עצים הבוגרים בתשריט התכנית בסימונים של "עץ/קבוצת עצים להעתקה", או "עץ/קבוצת עצים לעקירה" "עץ/קבוצת עצים לשימור" יחולו ההוראות כפי שיקבע ברשיון לפי פקודת היערות והתקנות וכן ההוראות הבאות (כולן או חלקן): ב. עצים לשימור: - לא תותר כריתה או פגיעה בעץ/קבוצת עצים המסומנים לשימור בתשריט. - תנאי למתן היתר בניה בתא שטח בו מסומנים עץ / קבוצת עצים לשימור - אישור הועדה המקומית לתכנית פיתוח השטח בקנה מידה כפי שיקבע מהנדס הועדה המקומית, לרבות סימון רדיוס צמרת העץ, ככל שיידרש. קו בנין מעץ לשימור יהיה 4 מ' לפחות מהיטל נוף העץ הבוגר, או לפי הנחיית פקיד היערות. - תחול חובת סימון העצים במהלך העבודות וגידורם. ג. העתקת ועקירת עצים תותר בכפוף לתנאים להלן: - בכפוף להעתקה על פי מפרט טכני מתואם בליווי אגרונום ובכפוף לקיום ערך חליפי שייחשב לאחר קבלת טופס בקשה לכריתה/העתקה - בכפוף לביצוע גיזומים ע"י גוזם מומחה. - בכפוף לרישוי על פי פקודת היערות. ד. מתן היתר הכרוך בתנאי לעקירת או העתקת עץ יהיה טעון קבלת אישור פקיד היערות כנדרש בתקנות התכנון והבניה.</p>	
<p>6.5</p> <p>עיצוב אדריכלי</p> <p>העיצוב האדריכלי יהיה עפ"י ההנחיות המרחביות התקפות</p>	
<p>6.6</p> <p>הוראות בזמן בניה</p> <p>א. יש להבטיח סילוק מוסדר של פסולת הבנייה, בהתאם לתקנות התקנון והבנייה (היתר, תנאים ואגרות), (טיפול בפסולת בניין), התשס"ה - 2005, וכמפורט להלן: (1.1) קבלת הערכת כמות פסולת הבניין המשוערת מביצוע פרויקט בניה, הריסה או סלילה מבעל ההיתר לפני הוצאת ההיתר. (1.2) הצבת דרישה בהיתר הבניה לפינוי פסולת הבנין בכמות שהוערכה (בהפחתת הכמות שתמוחזר או שיעשה בה שימוש חוזר באתר), לאתר מוסדר (אתר סילוק, אתר טיפול או תחנת מעבר). ב. חובת גריסה - היתר הבניה למבנה גדול יכלול הוראות המחייבות מיחזור של פסולת הבנין שתיווצר, בהיקף מוערך של 50% או יותר, בהתאם לסוג הפסולת. ג. חציבה ומילוי היתר יציג פתרון לאיזון בין חפירה ומילוי. בהעדר איזון - - יועברו עודפי חציבה למילוי בפרויקט אחר או לאוגר ביניים מוסדר לצורך שימוש עתידי</p>	



תכנון זמין
מונה הדפסה 16



תכנון זמין
מונה הדפסה 16

6.6	הוראות בזמן בניה
	<p>בפרויקטים אחרים.</p> <p>- מילוי באמצעות עודפי חציבה מפרויקט אחר או מאוגר ביניים.</p> <p>- מילוי באמצעות פסולת יבשה אינרטיית.</p> <p>ד. עבודות שאינן טעונות היתר</p> <p>נוהל כאמור בסעיף (1) יוחל על עבודות חציבה, חפירה, כרייה, מילוי, בנייה ושיפוץ שאינן טעונות היתר על ידי הרשות הציבורית האחראית על אותן עבודות.</p>
6.7	חיזוק מבנים, תמ"א / 38
	<p>1. היתר לתוספות בניה למבנה קיים אשר נבנה שלא בהתאם לתקן ישראלי ת"י 413, יותנה בחיזוק המבנה כולו ביחד עם התוספת, בפני רעידות אדמה, על פי דרישות ת"י 413, ומילוי אחר התנאים הבאים:</p> <p>א. הגשת חו"ד המתבססת על אבחון על-פי תקן ישראל ת"י 2413 (הנחיות לעריכת עמידות מבנים קיימים ברעידות אדמה ולחיזוקם) בדבר הצורך בחיזוק המבנה הקיים בפני רעידות אדמה.</p> <p>ב. על בקשה להיתר כאמור יחולו הוראות נוהל ביצוע בקרה הנדסית על בקשה להיתר הכוללת חיזוק מבנים בפני רעידות אדמה מכוח תמ"א 38 (נספח א' לחוזר מנכ"ל משרד הפנים "עידוד חיזוק מבנים מפני רעידות אדמה על פי תמ"א 38 ואמצעים נוספים" מיום 23 ביוני 2008).</p> <p>2. היתר לשינוי יעוד או שימוש במבנים קיימים, יותנה בהתאמת השימוש המוצע במבנה לדרישות העמידות לכוחות סיסמיים כפי שנקבע בתקן ישראלי ת"י 413 בהתאם לייעודו החדש של המבנה.</p>
6.8	היטל השבחה
	הוועדה המקומית תטיל ותגבה היטל השבחה בהתאם להוראות התוספת השלישית לחוק.

7. ביצוע התכנית

7.1 שלבי ביצוע

7.2 מימוש התכנית

זמן צפוי למימוש התכנית - 5 שנים מיום אישורה כחוק



תכנון זמין
מונה הדפסה 16