

הוראות התכנית

תכנית מס' 304-0638270

חפ/מק/2504 - רח' משמר הגבול 2, חיפה

חיפה


מחוז

מרחב תכנון מקומי חיפה

תכנית מפורטת

סוג תכנית

אישורים



ניתן לצפות במסמכי התכנית ובהחלטות בעניינה באתר תכנון זמין:

<http://mavat.moin.gov.il/MavatPS/Forms/SV3.aspx?ABC>

דברי הסבר לתכנית

התכנית הוגשה להסדרת קווי הבניין ולשם תוספת שטחי בניה צידים ואחוריים שייעודם מגורים ומיגון הדירות הקיימות.



תכנון זמין
מונה הדפסה 18



תכנון זמין
מונה הדפסה 18



תכנון זמין
מונה הדפסה 18

דף ההסבר מהווה רקע לתכנית ואינו חלק ממסמכיה הסטטוטוריים.

1. זיהוי וסיווג התכנית

שם התכנית ומספר התכנית	שם התכנית	חפ/מק/2504 - רח' משמר הגבול 2, חיפה
מספר התכנית	מספר התכנית	304-0638270
שטח התכנית	שטח התכנית	1.689 דונם
סיווג התכנית	סוג התכנית	תכנית מפורטת
האם מכילה הוראות של תכנית מפורטת	האם מכילה הוראות של תכנית מפורטת	כן
ועדת התכנון המוסמכת להפקיד את התכנית	ועדת התכנון המוסמכת להפקיד את התכנית	מקומית
לפי סעיף בחוק	לפי סעיף בחוק	62א (א) (4)
היתרים או הרשאות	היתרים או הרשאות	תכנית שמכוחה ניתן להוציא היתרים או הרשאות
סוג איחוד וחלוקה	סוג איחוד וחלוקה	ללא איחוד וחלוקה
האם כוללת הוראות לענין תכנון תלת מימדי	האם כוללת הוראות לענין תכנון תלת מימדי	לא



1.5 מקום התכנית

1.5.1 נתונים כלליים

מרחב תכנון מקומי	חיפה
קואורדינאטה X	200025
קואורדינאטה Y	743950

1.5.2 תיאור מקום

1.5.3 רשויות מקומיות בתכנית והתייחסות לתחום הרשות, נפה

חיפה - חלק מתחום הרשות: חיפה

נפה חיפה

1.5.4 כתובות שבהן חלה התכנית

ישוב	רחוב	מספר בית	כניסה
חיפה	משמר הגבול	2	

שכונה רוממה

1.5.5 גושים וחלקות בתכנית

מספר גוש	סוג גוש	חלק / כל הגוש	מספרי חלקות בשלמותן	מספרי חלקות בחלקן
11191	מוסדר	חלק	190	

הכל על-פי הגבולות המסומנים בתשריט בקו הכחול.

1.5.6 גושים ישנים

לא רלוונטי

1.5.7 מגרשים / תאי שטח מתכניות קודמות שלא נרשמו כחלקות

לא רלוונטי

1.5.8 מרחבי תכנון גובלים בתכנית

לא רלוונטי



תכנון זמין
מונה הדפסה 18



תכנון זמין
מונה הדפסה 18



תכנון זמין
מונה הדפסה 18

1.6 יחס בין התכנית לבין תכניות מאושרות קודמות

מספר תכנית מאושרת	סוג יחס	הערה ליחס	מספר ילקוט פרסומים	מס' עמוד בילקוט פרסומים	תאריך
תמא/ 34 / ב / 4	כפיפות	תכנית זו אינה פוגעת בהוראות תכנית תמא/ 34 / ב / 4. הוראות תכנית תמא/ 34 / ב / 4 תחולנה על תכנית זו.	5704	3916	16/08/2007
תמא/ 38	כפיפות	תכנית זו אינה פוגעת בהוראות תכנית תמא/ 38. הוראות תכנית תמא/ 38 תחולנה על תכנית זו.	5397	2640	18/05/2005
תממ/ 6	כפיפות	תכנית זו אינה פוגעת בהוראות תכנית תממ/ 6. הוראות תכנית תממ/ 6 תחולנה על תכנית זו.	7397	1404	11/12/2016
חפ/ 1079 / ב	שינוי	תכנית זו משנה רק את המפורט בתכנית זו וכל יתר הוראות תכנית חפ/ 1079 / ב ממשיכות לחול.	1497	571	02/01/1969
חפ/ 1079 / ג	שינוי	תכנית זו משנה רק את המפורט בתכנית זו וכל יתר הוראות תכנית חפ/ 1079 / ג ממשיכות לחול.	1775	281	11/11/1971
חפ/ 1079 / ד	כפיפות	תכנית זו אינה פוגעת בהוראות תכנית חפ/ 1079 / ד. הוראות תכנית חפ/ 1079 / ד תחולנה על תכנית זו.	2121	1901	26/06/1975
חפ/ 1400 / יב	כפיפות	תכנית זו אינה פוגעת בהוראות תכנית חפ/ 1400 / יב. הוראות תכנית חפ/ 1400 / יב תחולנה על תכנית זו.	4402	2831	21/04/1996
חפ/ 229 / י	כפיפות	תכנית זו אינה פוגעת בהוראות תכנית חפ/ 229 / י. הוראות תכנית חפ/ 229 / י תחולנה על תכנית זו.	3484	2707	17/09/1987



מספר תכנית מאושרת	סוג יחס	הערה ליחס	מספר ילקוט פרסומים	מס' עמוד בילקוט פרסומים	תאריך
חפ/ 229 / י / 1	כפיפות	תכנית זו אינה פוגעת בהוראות תכנית חפ/ 229 / י / 1. הוראות תכנית חפ/ 229 / י / 1 תחולנה על תכנית זו.	4201	2771	14/03/1994
חפ/ מק/ 1400 / גב	כפיפות	תכנית זו אינה פוגעת בהוראות תכנית חפ/ מק/ 1400 / גב. הוראות תכנית חפ/ מק/ 1400 / גב תחולנה על תכנית זו.	4896	4052	26/06/2000
חפ/ מק/ 1400 / תט	כפיפות	תכנית זו אינה פוגעת בהוראות תכנית חפ/ מק/ 1400 / תט. הוראות תכנית חפ/ מק/ 1400 / תט תחולנה על תכנית זו.	4536	4037	26/06/1997
חפ/ 2000	כפיפות	תכנית זו אינה פוגעת בהוראות תכנית חפ/ 2000. הוראות תכנית חפ/ 2000 תחולנה על תכנית זו.	8137	8404	05/03/2019
חפ/ מק/ 1400 / יב / 1	כפיפות	תכנית זו אינה פוגעת בהוראות תכנית חפ/ מק/ 1400 / יב / 1. הוראות תכנית חפ/ מק/ 1400 / יב / 1 תחולנה על תכנית זו.	4626		08/03/1998
חפ/ מק/ 1400 / יב / 4	כפיפות	תכנית זו אינה פוגעת בהוראות תכנית חפ/ מק/ 1400 / יב / 4. הוראות תכנית חפ/ מק/ 1400 / יב / 4 תחולנה על תכנית זו.	5293		29/04/2004
חפ/ מק/ 1400 / פמ	כפיפות	תכנית זו אינה פוגעת בהוראות תכנית חפ/ מק/ 1400 / פמ. הוראות תכנית חפ/ מק/ 1400 / פמ תחולנה על תכנית זו.	5501	2102	28/02/2006
חפ/ מק/ 229 / י / 2	כפיפות	תכנית זו אינה פוגעת בהוראות תכנית חפ/ מק/ 229 / י / 2. הוראות תכנית חפ/ מק/ 229 / י / 2 תחולנה על תכנית זו.	5232		27/10/2003



תכנון זמין
מונה הדפסה 18



תכנון זמין
מונה הדפסה 18



תכנון זמין
מונה הדפסה 18

1.7 מסמכי התכנית

סוג המסמך	תחולה	קנה מידה	מספר עמודים/גליון	תאריך עריכה	עורך המסמך	תאריך יצירה	תיאור המסמך	נכלל בהוראות התכנית
הוראות התכנית	מחייב				חנא נקארה			כן
תשריט מצב מוצע	מחייב	1: 250	1		חנא נקארה		תשריט מצב מוצע	לא
בינוי	מנחה	1: 100	1	09/06/2020	חנא נקארה	22: 58 29/06/2020		לא
מצב מאושר	רקע	1: 250		09/06/2020	חנא נקארה	22: 57 30/06/2020		לא

כל מסמכי התכנית מהווים חלק בלתי נפרד ממנה, משלימים זה את זה ויקראו כמקשה אחת. במקרה של סתירה בין המסמכים המחייבים לבין המנחים יגברו המסמכים המחייבים. במקרה של סתירה בין המסמכים המחייבים לבין עצמם תגברנה ההוראות על התשריטים



1.8 בעלי עניין/ בעלי זכויות בקרקע /עורך התכנית ובעלי מקצוע

1.8.1 מגיש התכנית

מקצוע/ תואר	סוג	שם	מספר רשיון	שם תאגיד	ישוב	רחוב	בית	טלפון	פקס	דוא"ל
	פרטי	אבי ערב			חיפה	משמר הגבול	2			
	פרטי	איתן שושן			חיפה	משמר הגבול	2			

1.8.2 יזם

סוג	שם	מספר רשיון	שם תאגיד	ישוב	רחוב	בית	טלפון	פקס	דוא"ל
פרטי	אבי ערב			חיפה	משמר הגבול	2			
פרטי	איתן שושן			חיפה	משמר הגבול	2			

1.8.3 בעלי עניין בקרקע

1.8.4 עורך התכנית ובעלי מקצוע

מקצוע/ תואר	סוג	שם	מספר רשיון	שם תאגיד	ישוב	רחוב	בית	טלפון	פקס	דוא"ל
	עורך ראשי	חנא נקארה		נקארה מהנדסים-חנא נקארה	חיפה	הבנקים	2	04-8507021		hananakk@z ahav.net.il



תכנון זמין
מונה הדפסה 18



תכנון זמין
מונה הדפסה 18

מקצוע/ תואר	סוג	שם	מספר רשיון	שם תאגיד	ישוב	רחוב	בית	טלפון	פקס	דוא"ל
	מודד	ראמי אבו ריא	1251		חיפה	ביאליק		050-8491002		meteeb1202@gmail.com



תכנון זמין
מונה הדפסה 18



תכנון זמין
מונה הדפסה 18

1.9 הגדרות בתכנית

לא רלוונטי



תכנון זמין
מונה הדפסה 18

כל מונח אשר לא הוגדר בתכנית זו, תהיה נודעת לו המשמעות הנתונה לו בחוק התכנון והבניה התשכ"ה – 1965 (להלן "החוק") או בתקנות שהותקנו מכוחו, וזאת בהיעדר כוונה אחרת משתמעת.

2. מטרת התכנית ועיקרי הוראותיה

2.1 מטרת התכנית

תוספת שטח בניה וקביעת קו בנין, לצורך הרחבה וחידוש מבנה קיים.

2.2 עיקרי הוראות התכנית

1. תוספת שטח בנייה בהתאם לתכנית כוללנית חפ/2000.

2. שינוי קו בנין לפי סעיף 62א. א 4 לחוק התו"ב.



תכנון זמין
מונה הדפסה 18



תכנון זמין
מונה הדפסה 18

3. טבלת יעודי קרקע ותאי שטח בתכנית

3.1 טבלת יעודי קרקע ותאי שטח בתכנית


יעוד	תאי שטח
מגורים א'	100

סימון בתשריט	יעוד	תאי שטח כפופים
בלוק עץ/עצים להעתקה	מגורים א'	100
בלוק עץ/עצים לעקירה	מגורים א'	100
בלוק עץ/עצים לשימור	מגורים א'	100

3.2 טבלת שטחים


מצב מאושר		
יעוד	מ"ר	אחוזים
מגורים א מיוחד	1,689	100
סה"כ	1,689	100

מצב מוצע		
יעוד	מ"ר מחושב	אחוזים מחושב
מגורים א'	1,692.05	100
סה"כ	1,692.05	100



4. יעודי קרקע ושימושים

4.1	מגורים א'
4.1.1	שימושים
	מגורים
4.1.2	הוראות
א	הוראות בינוי
	תוספות בניה למגורים יהיו כפי שמתוכנן בנספח הבינוי



5. טבלת זכויות והוראות בניה - מצב מוצע

קו בנין (מטר)	מספר קומות	גובה מבנה-מעל הכניסה הקובעת (מטר)	מספר יח"ד	תכנית (% מתא שטח)	שטחי בניה (מ"ר)				גודל מגרש (מ"ר)	בניין / מקום	תאי שטח	שימוש	יעוד
					מעל הכניסה הקובעת		מתחת לכניסה הקובעת						
					עיקרי	שרות	עיקרי	שרות					
קדמי	צידדי- ימני	צידדי- שמאלי	7	21.62	16	30			1689	משמר הגבול 2	100	מגורים	מגורים א'
(2)													

האמור בטבלה זו גובר, במקרה של סתירה, על הוראות כלליות אחרות, בין בהוראות התכנית ובין בתשריט המצב המוצע. גם בטבלה עצמה גוברת הוראה מפורטת על הוראה כללית

שטחי הבניה המפורטים בטבלה שלעיל כוללים את כל שטחי הבניה המירביים בתכנית זו הערכים בטבלה מתייחסים לכל תא שטח בנפרד גם אם הוגדר טווח תאי שטח

הערה ברמת הטבלה:

הכניסה הקובעת תהיה במפלס קומת העמודים התחתונה, הפונה לכיוון רח' חטיבת עודד.

הערות לטבלת זכויות והוראות בניה – מצב מוצע:

(1) שטחי השירות לפי 2/229 על שינוייה..

(2) לצד רח' משמר הגבול 5מ'. לצד רח' חטיבת עודד-כמוראה בתשריט.

6. הוראות נוספות

6.1	עיצוב אדריכלי
<p>שמירה על הצורה החיצונית של הבניין : על עיצוב המבנה וחומרי הגמר, על מיקום התשתיות ומתקנים על הגג, על אופן העברת תשתיות במבנה, על הפיתוח והחניה במגרש, יחולו כל ההנחיות המרחביות התקפות בעת הוצאת היתר הבניה.</p>	
6.2	בינוי ו/או פיתוח
<p>כתנאי להיתר בניה תוגש תכנית פיתוח למגרש אשר תאושר ע"י המחלקה לתכנון נוף בעיריית חיפה כחלק מהבקשה להיתר בניה. התכנית הנ"ל תציג את תכנית הפיתוח, תוגש ותותאם להנחיות המרחביות התקפות בעת הוצאת היתר בניה.</p>	
6.3	עתיקות
<p>אתר עתיקות -שטח המכיל "עתיקה" כהגדרתה בחוק העתיקות, מ-1978 התשל"ח -1978 א. כל עבודה בתחום השטח המוגדר כעתיקות, בהתאם לנספח 9- "עתיקות וארכיאולוגיה", בתוכנית זו, תתואם ותבוצע רק לאחר קבלת אישור מנהל רשות העתיקות כמתחייב ובכפוף להוראות חוק העתיקות התשל"ח -1978. ב. במידה שיתגלו עתיקות המצדיקות שימור בהתאם להוראות חוק העתיקות התשל"ח-1978 וחוק רשות העתיקות התש"ט-1989, ייעשו כל הפעולות המתבקשות מהצורך לשמר העתיקות. ג.היה והעתיקות יצריכו שינוי בתוכנית הבניה, יהיה מוסד התכנון רשאי להתיר שינויים בתוכניות הבניה ובלבד שלא יתווספו עקב שינויים אלה זכויות בניה או שינויים שמשמעותם פגיעה בקרקע.</p>	
6.4	דרכים וחניות
<p>א.מבקשי היתר בניה ישלמו היטל דרכים כחוק. ב.ביצוע הדרכים, המדרכות והמעברים להולכי הרגל ייעשה ע"פ תכניות שתאושרנה ע"י מנהל אגף דרכים תנועה וגנים בעירייה. ג.בסלילה ו/שיקום הדרכים נכללים: קירות תומכים ומעקות, מדרכות, התקנת הניקוז למי גשם, נטיעת עצים ו/או העתקתם, תאורה כולל עמודים פנסים והעתקת עמודי חשמל וכן שינויים בהסדרי תנועה לפי דרישת מנהל אגף דרכים תנועה וגנים בעירייה. ד.על מבקשי היתר הבנייה לפתור את החניה הדרושה בתחום מגרשם. מספר מקומות החניה יהיה עלפי התקן התקף ביום הוצאת היתר הבניה.</p>	
6.5	חשמל
<p>א -מרווחי הבטיחות מקווי חשמל קיימים יסומנו במפה מצבית (כהגדרתה בסעיף 4 לתקנות התכנון והבניה- בקשה להיתר, תנאיו ואגרות, תש"ל - 1970) בהתייעצות מבקש ההיתר עם חברת החשמל ובאישורם. ב- תחנות טרנספורמציה. לא תורשנה הקמת תחנות טרנספורמציה על עמוד בשטח תכנית זו.הקמת תחנת טרנספורמציה בתחומי המגרש תהיה בהתאם לדרישות חברת החשמל לישראל ובכפוף לתכנית חפ/מק/1400 ת"ט. ג- תאורה.</p>	



תכנון זמין
מונה הדפסה 18



תכנון זמין
מונה הדפסה 18



תכנון זמין
מונה הדפסה 18

<p>6.5 חשמל</p>	<p>מבקשי היתר הבניה חייבים לשלם היטל תאורה כחוק.</p>
<p>6.6 ניהול מי נגר</p> <p>השטחים המיועדים לפיתוח - השטחים יפותחו באופן שיבטיח שימור של מי הנגר העילי, וכמפורט להלן:</p> <p>א. במגרשי המגורים לפחות 15% משטח המגרש יהיו פנויים מכל בניו, פיתוח או ריצוף והם יהיו שטחים חדירי מים למטרות חלחול לתת הקרקע.</p> <p>ב. ינקטו אמצעים להקטנת הנגר העילי במגרש ע"י שימור וניצול מי הנגר העילי, השהייתם והחדרתם לתת הקרקע וע"י כך הגדלת ההחדרה של מי הגשם למי התהום.</p> <p>ג. מרבית מי הגשמים יופנו להחדרה לתת הקרקע ורק עודפים יופנו למערכת הניקוז.</p> <p>ד. מערכת הניקוז תופרד ממערכת הביוב. כמו כן שטחי ההחדרה לתת הקרקע יהיו נמוכים ממפלס פתחי הביוב.</p> <p>ה. התכנון המפורט יערך להכוונת עודפי נגר, בעת עוצמות גשם גדולות, לאזורים ציבוריים.</p>	<p>6.6</p>
<p>6.7 שמירה על עצים בוגרים</p> <p>על עצים לשימור יחולו ההוראות כפי שיקבע ברישיון לפי פקודת היערות והתקנות וכן הוראות הבאת (כולן או חלקן):</p> <p>א. עצים לשימור: לא תותר כריתה או פגיעה בעצים המסומנים לשימור.</p> <p>תנאי למתן היתר בניה יהיה אישור תכנית פיתוח בקנה מידה של לפחות 1:100, שיכלול בין היתר סימון רדיוס צמרת העץ, ככל שיידרש.</p> <p>קו בנין מעץ לשימור יהיה 4 מ' לפחות מהיטל נוף העץ הבוגר, או לפי הנחיית פקיד היערות. תחול חובת סימון העצים במהלך העבודות וגידורם.</p> <p>ב. העתקת ועקירת עצים תותר בכפוף לתנאים להלן:</p> <p>1. בכפוף להעתקת על פי פרט טכני מתואם בליווי אגרונום ובכפוף לקיום ערך חליפי שייחשב לאחר קבלת טופס בקשה לכריתה/העתקה.</p> <p>2. בכפוף לביצוע גיזומים ע"י גוזם מומחה.</p> <p>3. בכפוף לרישוי על פי פקודת היערות.</p>	<p>6.7</p>
<p>6.8 קביעת אמצעים למניעת מטרדים וזיהום סביבה</p> <p>מתן היתר בניה מותנה בהתחייבות היזמים למנוע מטרדים בעת הבניה כדלהלן:</p> <p>א. הבניין יכוסה במשך כל העת הבניה ע"י פגומים ויריעות חוצצות אשר תפקידן יהיה הפרדת הבנין מהבניינים השכנים והסביבה.</p> <p>ב. אחסון חומרי גלם בתפזורת בתחומי המגרש יעשה תוך כיסויים או גידורם ע"י מחיצות, כך שלא יגרמו מפגעי אבק לסביבה.</p> <p>ג. לצורכי עבודות הבניה יעשה שימוש אך ורק בחשמל מהרשת.</p> <p>ד. במהלך הבניה תוצא פסולת הבנין באמצעות שרולים, תרוכז במיכלי אשפה ותפונה לאתר עירוני לשפיכת פסולת בנין.</p> <p>ה. העבודות יתבצעו תוך הפרעה מינימלית לדירי הבנינים ונקיטת כל אמצעי הבטיחות להגנתם.</p> <p>ו. מכונות עזר כגון קומפרסורים וכד' יש להציב בתחומי המגרש במקום שיאושר ע"י איגוד ערים לאיכות הסביבה כדי להפחית עד כמה שניתן את מטרד הרעש וזיהום האוויר לסביבה.</p>	<p>6.8</p>
<p>6.9 תנאים למתן היתרי בניה</p> <p>ההיתר לתוספות הבניה למבנה קיים מותנה בבדיקה בדבר הצורך בחיזוק המבנה הקיים לפי הוראות תקן ישראלי ת"י 413.</p>	<p>6.9</p>



תשתיות	6.10
<p>לפני התחלת תכנון המבנים לקראת הגשת בקשה להיתר בניה, על היזם ו/או מבקש היתר הבניה לפנות לתאגיד מי כרמל ומחלקת ניקוז באגף שפ"ע לצורך קבלת הנחיות לאופן הגשת נספח סניטרי למים, ביוב וניקוז.</p> <p>הבקשה להיתר בניה תכלול נספח סניטרי למים וביוב מאושר ע"י תאגיד מי כרמל ונספח ניקוז מאושר ע"י מחלקת ניקוז באגף שפ"ע.</p> <p>מבקשי היתר הבניה ישלמו היטלי ביוב ותיעול ואגרות מים כחוק.</p> <p>בהיתר הבניה יקבעו תנאים אשר יבטיחו כי במידה ויפגעו צינורות קיימים ו/או יגרמו נזקים אחרים בעקבות העבודות, המצב יוחזר לקדמותו.</p> <p>אספקת מים</p> <p>מתן היתר בניה מותנה באישור תכנית המים בנספח הסניטרי ע"י תאגיד מי כרמל.</p> <p>לפני התחלת תכנון המבנים בשטח בו עובר צינור מים עירוני, על היזם ו/או מבקש היתר הבניה להתקשר עם תאגיד מי כרמל לצורך קבלת הוראות בקשר לשמירה על שלמות צינור המים הקיים או העתקתו למקום אחר אם ידרש הדבר.</p> <p>כל שינוי בתוואי קווי המים הקיימים ובמיקום מגופים ואביזרים אחרים שייגרם עקב ביצוע התכנית, יבוצע על פי תכניות מאושרות ע"י תאגיד מי כרמל.</p> <p>קוטר חיבור צרכן וגודל מד מים ראשי יקבע על פי הנחיות תאגיד מי כרמל ובהתאם לדרישות שרותי הכבאות. מיקום חיבור צרכן יקבע על פי הנחיות של מחלקת מידע תכנון עיר.</p> <p>על מתכנן הבניין לכלול בבקשה להיתר בניה סימון מיקום מד המים הכללי, מיקום מוני המים הפרטיים ופרט חיבורי מוני המים הפרטיים לבנינים הכלולים בבקשה, מאושר ע"י תאגיד מי כרמל בהתאם להוראות תכנית זו.</p> <p>ביוב</p> <p>מתן היתר בניה מותנה באישור תכניות הביוב בנספח הסניטרי ע"י תאגיד מי כרמל.</p> <p>לא יינתן אישור אכלוס לשימוש בבנין לפני שיחובר לקו הביוב הציבורי הקיים, ולפני מתן אישור מנהל תאגיד מי כרמל שהחיבור בוצע לשביעות רצונו.</p> <p>ניקוז-תיעול.</p> <p>מתן היתר בניה מותנה באישור תכנית ניקוז (כולל תכנית בניה משמרת מים) בנספח הסניטרי, ע"י מחלקת ניקוז באגף שפ"ע.</p> <p>לא יינתן אישור אכלוס לשימוש בבנין לפני שמערכת הניקוז של הבניין חוברה לקו התיעול הציבורי הקיים, ו/או בוצע פתרון ניקוז אחר הכל באשור מחלקת ניקוז.</p> <p>שרותי כבאות - מפה מצבית שתוכן על פי הוראות תכנית זו תכלול סימון הידרנטים קיימים מרחק של עד 50 מ' מגבולות הנכס. אישור איגוד ערים לכבאות לבקשה להיתר ינתן על רקע מפה זו, בהתייחס להדרנטים קיימים ובהתאם לחוק.</p> <p>אצירה והרחקת אשפה.</p> <p>מתקנים לאצירת אשפה והרחקתה עבור המבנים יאותרו בתחומי המגרש במסגרת תכנית הבינוני ויאושרו על ידי מחלקת התברואה העירונית.</p> <p>ה.קוי טלפון כבלים ותקשורת.</p> <p>קווי טלפון וכל סוגי תקשורת אחרים יהיו תת קרקעיים בתחומי תכנית זו. כל החיבורים למבנים ומתקנים יהיו תת קרקעיים ו/או בתוך המבנים.</p>	
מקלטים	6.11
<p>לא יוצא כל היתר בניה אלא אם כלול בו מקלט ו/או מרחבים מוגנים ו/או כל פתרון אחר באישור מהנדס הג"א.</p>	



6.12 היטל השבחה	
היטל השבחה ישולם כחוק .	



תכנון זמין
מונה הדפסה 18

.7 ביצוע התכנית	
------------------------	--

7.1 שלבי ביצוע	
-----------------------	--

7.2 מימוש התכנית	
-------------------------	--

5 שנים	
---------------	--



תכנון זמין
מונה הדפסה 18



תכנון זמין
מונה הדפסה 18