

הוראות התכנית

תכנית מס' 352-0804187

תוספת זכויות בניה לבניין מגורים ברוקח 29 קרית מוצקין



מחוז
מרחב תכנון מקומי
סוג תכנית

חיפה
קריות
תכנית מתאר מקומית

אישורים



ניתן לצפות במסמכי התכנית ובהחלטות בעניינה באתר תכנון זמין:

<http://mavat.moin.gov.il/MavatPS/Forms/SV3.aspx?ABC>

דברי הסבר לתכנית

יום התכנית מבקש לחזק בניין מגורים ברח' רוקח 29 קרית מוצקין, מכח היתר הבניה מס' 20181068 שניתן מתוקף תמ"א 38 לעניין חיזוק המבנה, ומבקש להוסיף זכויות בניה לצורך הגדלת שטחי דירות בקומה השישית (העליונה), תוך שינוי קווי בנין צידיים וקו בנין קדמי לפי מבנה קיים עם תוספת הקומות. זכויות הבניה של השטחים העיקריים, לפי היתר הבניה האחרון, היו 2,064.88 מ"ר, ובתכנית זו מציעים להוסיף 85 מ"ר לשטחי הבניה העיקריים, ללא שינוי במספר יח"ד.



תכנון זמין
מונה הדפסה 12



תכנון זמין
מונה הדפסה 12



תכנון זמין
מונה הדפסה 12

דף ההסבר מהווה רקע לתכנית ואינו חלק ממסמכיה הסטטוטוריים.

1. זיהוי וסיווג התכנית

תוספת זכויות בניה לבניין מגורים ברוקח 29 קרית מוצקין	שם התכנית	1.1 שם התכנית ומספר התכנית
352-0804187	מספר התכנית	
1.039 דונם		1.2 שטח התכנית
תכנית מתאר מקומית	סוג התכנית	1.4 סיווג התכנית
כן	האם מכילה הוראות של תכנית מפורטת	
מקומית	ועדת התכנון המוסמכת להפקיד את התכנית	
א62 (א) (16), א62 (א) (4)	לפי סעיף בחוק	
תכנית שמכוחה ניתן להוציא היתרים או הרשאות	היתרים או הרשאות	
ללא איחוד וחלוקה	סוג איחוד וחלוקה	
לא	האם כוללת הוראות לענין תכנון תלת מימדי	



1.5 מקום התכנית

1.5.1 נתונים כלליים

מרחב תכנון מקומי	קריות
קואורדינאטה X	207750
קואורדינאטה Y	748730

1.5.2 תיאור מקום

רח' רוקח 29 נמצא כ-100 מ' דרומית לשד' ויצמן

1.5.3 רשויות מקומיות בתכנית והתייחסות לתחום הרשות, נפה

קרית מוצקין - חלק מתחום הרשות : קרית מוצקין

נפה חיפה

1.5.4 כתובות שבהן חלה התכנית

ישוב	רחוב	מספר בית	כניסה
קרית מוצקין	רוקח	29	

שכונה מוצקין הוותיקה

1.5.5 גושים וחלקות בתכנית

מספר גוש	סוג גוש	חלק / כל הגוש	מספרי חלקות בשלמותן	מספרי חלקות בחלקן
10429	מוסדר	חלק	143	

הכל על-פי הגבולות המסומנים בתשריט בקו הכחול.

1.5.6 גושים ישנים

לא רלוונטי

1.5.7 מגרשים / תאי שטח מתכניות קודמות שלא נרשמו כחלקות

לא רלוונטי

1.5.8 מרחבי תכנון גובלים בתכנית

לא רלוונטי



תכנון זמין
מונה הדפסה 12



תכנון זמין
מונה הדפסה 12



תכנון זמין
מונה הדפסה 12

1.6 יחס בין התכנית לבין תכניות מאושרות קודמות

תאריך	מס' עמוד בילקוט פרסומים	מספר ילקוט פרסומים	הערה ליחס	סוג יחס	מספר תכנית מאושרת
16/01/1964	620	1064	תכנית זו מחליפה את הוראות תכנית מס' ק/144 בתחומה והוראותיה לא יחולו בתחום תכנית זו.	החלפה	ק/144
25/08/1966	2206	1299	תכנית זו משנה רק את המפורט בתכנית זו וכל יתר הוראות תכנית ק/130 ממשיכות לחול.	שינוי	ק/130
25/06/2001	3071	4996	תכנית זו משנה רק את המפורט בתכנית זו וכל יתר הוראות תכנית ק/130 א ממשיכות לחול.	שינוי	ק/130 א
18/12/1986	351	3409	תכנית זו משנה רק את המפורט בתכנית זו וכל יתר הוראות תכנית ק/316 ממשיכות לחול.	שינוי	ק/316
03/06/1993	3141	4117	תכנית זו משנה רק את המפורט בתכנית זו וכל יתר הוראות תכנית ק/316 א ממשיכות לחול.	שינוי	ק/316 א
10/04/1995	2767	4297	תכנית זו משנה רק את המפורט בתכנית זו וכל יתר הוראות תכנית ק/316 ב ממשיכות לחול.	שינוי	ק/316 ב
29/09/2005	4347	5442	תכנית זו משנה רק את המפורט בתכנית זו וכל יתר הוראות תכנית ק/316 ד ממשיכות לחול.	שינוי	ק/316 ד
19/09/2000	4872	4921	תכנית זו משנה רק את המפורט בתכנית זו וכל יתר הוראות תכנית ק/316 ח ממשיכות לחול.	שינוי	ק/316 ח
10/11/2019	1128	8511	תכנית זו משנה רק את המפורט בתכנית זו וכל יתר הוראות תכנית 352-0400960 ממשיכות לחול.	שינוי	352-0400960



1.7 מסמכי התכנית

נכלל בהוראות התכנית	תיאור המסמך	תאריך יצירה	עורך המסמך	תאריך עריכה	מספר עמודים/גליון	קנה מידה	תחולה	סוג המסמך
כן			נמרוד גורפינקל				מחייב	הוראות התכנית
לא	תשריט מצב מוצע		נמרוד גורפינקל		1	1: 250	מחייב	תשריט מצב מוצע
לא	נספח בינוי ופיתוח מחייב לעניין קומה שישית ושיעור תוספת השטחים המוצעים בתכנית זו	16: 54 14/07/2020	נמרוד גורפינקל	14/07/2020	1	1: 100	מחייב	בינוי ופיתוח
לא	תשריט מצב מאושר	15: 54 14/07/2020	נמרוד גורפינקל	14/07/2020	1	1: 250	רקע	מצב מאושר

כל מסמכי התכנית מהווים חלק בלתי נפרד ממנה, משלימים זה את זה ויקראו כמקשה אחת. במקרה של סתירה בין המסמכים המחייבים לבין המנחים יגברו המסמכים המחייבים. במקרה של סתירה בין המסמכים המחייבים לבין עצמם תגברנה ההוראות על התשריטים



תכנון זמין
מונה הדפסה 12



תכנון זמין
מונה הדפסה 12

1.8 בעלי עניין/ בעלי זכויות בקרקע / עורך התכנית ובעלי מקצוע

1.8.1 מגיש התכנית

מקצוע/ תואר	סוג	שם	מספר רשיון	שם תאגיד	ישוב	רחוב	בית	טלפון	פקס	דוא"ל
	פרטי			יעקב גלבוע בנייה ויזמות בע"מ	קרית ביאליק	שד ירושלים	13	04-8426666	04-8425555	



תכנון זמין
מונה הדפסה 12

1.8.2 יזם

סוג	שם	מספר רשיון	שם תאגיד	ישוב	רחוב	בית	טלפון	פקס	דוא"ל
פרטי			יעקב גלבוע בנייה ויזמות בע"מ	קרית ביאליק	שד ירושלים	13	04-8426666	04-8425555	

1.8.3 בעלי עניין בקרקע

1.8.4 עורך התכנית ובעלי מקצוע

מקצוע/ תואר	סוג	שם	מספר רשיון	שם תאגיד	ישוב	רחוב	בית	טלפון	פקס	דוא"ל
	עורך ראשי	נמרוד גורפינקל	40302	מיקומים א.ג. בע"מ	פתח תקוה	גליס	18	077-4060242	04-9975743	Nimrod@mi kumim.com
	מודד	מאיר ברמן	517	ב.מ. ברמן מודדים מוסמכים בע"מ	חיפה	דרך העצמאות	61 א	04-8523602	04-8523602	bermand@ne tvision.co.il



תכנון זמין
מונה הדפסה 12



תכנון זמין
מונה הדפסה 12



תכנון זמין
מונה הדפסה 12

1.9 הגדרות בתכנית

לא רלוונטי



תכנון זמין
מונה הדפסה 12

כל מונח אשר לא הוגדר בתכנית זו, תהיה נודעת לו המשמעות הנתונה לו בחוק התכנון והבניה התשכ"ה – 1965 (להלן "החוק") או בתקנות שהותקנו מכוחו, וזאת בהיעדר כוונה אחרת משתמעת.

2. מטרת התכנית ועיקרי הוראותיה

2.1 מטרת התכנית

תוספת שטחי בניה לבניין מגורים ברח' רוקח 29 קרית מוצקין

2.2 עיקרי הוראות התכנית

א. הוספת זכויות בניה של 85 מ"ר לשטח העיקרי עבור הגדלת דירות בקומה השישית (העליונה) של הבניין עפ"י סעיף 62א (א) (16) (א) (1) לחוק התכנון והבניה.

ב. קביעת קו בנין עילי לטובת מסתורי כביסה ושינוי בקווי בנין צידיים וקדמי כמסומן בתשריט מצב מוצע עפ"י סעיף 62א (א) (4) לחוק התכנון והבניה.



תכנון זמין
מונה הדפסה 12



תכנון זמין
מונה הדפסה 12

3. טבלת יעודי קרקע ותאי שטח בתכנית

3.1 טבלת יעודי קרקע ותאי שטח בתכנית

יעוד	תאי שטח
מגורים ג'	1
דרך מאושרת	10

סימון בתשריט	יעוד	תאי שטח כפופים
חזית מסחרית	מגורים ג'	1
קו בנין עילי	מגורים ג'	1



תכנון זמין
מונה הדפסה 12

3.2 טבלת שטחים

מצב מאושר		
יעוד	מ"ר	אחוזים
אזור מגורים ג + חזית מסחרית	974.51	93.77
דרך מאושרת	64.7	6.23
סה"כ	1,039.21	100

מצב מוצע		
יעוד	מ"ר מחושב	אחוזים מחושב
דרך מאושרת	64.7	6.23
מגורים ג'	974.51	93.77
סה"כ	1,039.21	100




תכנון זמין
מונה הדפסה 12



תכנון זמין
מונה הדפסה 12

4. יעודי קרקע ושימושים

4.1	מגורים ג'
4.1.1	שימושים
	מגורים עם חזית מסחרית
4.1.2	הוראות
4.2	דרך מאושרת
4.2.1	שימושים
	מעבר כלי רכב, הולכי רגל ותשתיות עירוניות
4.2.2	הוראות



תכנון זמין
מונה הדפסה 12



תכנון זמין
מונה הדפסה 12



תכנון זמין
מונה הדפסה 12

5. טבלת זכויות והוראות בניה - מצב מוצע

מ"ר שטח העיקרי (מ"ר)	מספר קומות	גובה מבנה - מעל הכניסה הקובעת (מטר)	מספר יח"ד	תכסית (% מתא שטח)	שטחי בניה (מ"ר)		גודל מגרש (מ"ר)	תאי שטח	שימוש	יעוד
					סה"כ שטחי בניה	מעל הכניסה הקובעת				
						שרות	עיקרי	גודל מגרש כללי		
264	7 (5)	25.15 (4)	22 (3)	60	3241.2 (2)	827.32	2149.88 (1)	974	1	מגורים ג'

האמור בטבלה זו גובר, במקרה של סתירה, על הוראות כלליות אחרות, בין בהוראות התכנית ובין בתשריט המצב המוצע. גם בטבלה עצמה גוברת הוראה מפורטת על הוראה כללית

שטחי הבניה המפורטים בטבלה שלעיל כוללים את כל שטחי הבניה המירביים בתכנית זו הערכים בטבלה מתייחסים לכל תא שטח בנפרד גם אם הוגדר טווח תאי שטח

הערה ברמת הטבלה:

קווי הבנין עפ"י תשריט מצב מוצע

הערות לטבלת זכויות והוראות בניה – מצב מוצע:

- (1) מתוכם - 986.69 מ"ר עפ"י תכנית מאושרת ק/130/א. תוספת זכויות עפ"י תמ"א 38 - 1,078.19 מ"ר. השטח המבוקש בתכנית זו - 85 מ"ר. סה"כ - 2,149.88 מ"ר שטח עיקרי. לא כולל שטחי מרפסות מכח תקנות מעבר.
- (2) כולל שטחי מרפסות מקורות.
- (3) נבנו 12 יח"ד. 10 יח"ד נוספות ניתנו עפ"י תמ"א 38. סה"כ - 22 יח"ד.
- (4) גובה סופי של המבנה לאחר תמ"א 38, לא כולל מתקנים טכניים על הגג.
- (5) עפ"י התכנית המאושרת 3 קומות מעל עמודים. גובה סופי לאחר תוספת הקומות עפ"י תמ"א 38 - 7 קומות (כולל קומת קרקע).






תכנון זמין
מונה הדפסה 12



תכנון זמין
מונה הדפסה 12

6. הוראות נוספות

	<p>6.1 חניה מקומות החניה יהיו בתחום המגרש עפ"י התקן התקף בעת הוצאת היתר הבניה.</p>	<p>6.1</p>
 <p>תכנון זמין מונה הדפסה 12</p>	<p>6.2 בינוי ו/או פיתוח בבקשה להיתר בניה יש להגיש תכנית בינוי ופיתוח בקני"מ 1:100 שתכלול הוראות מפורטות בדבר: מפלסים, חזיתות, פתחים, חומרי בנין וגמר, פיתוח שטח, שיפועי ניקוז, תעלות ניקוז ופרטים אופייניים בקני"מ מתאים לאישור מהנדס הוועדה המקומית ו/או מי מטעמו.</p>	<p>6.2</p>
 <p>תכנון זמין מונה הדפסה 12</p>	<p>6.3 חיזוק מבנים, תמ"א / 38 1. היתר לתוספות בניה למבנה קיים אשר נבנה שלא בהתאם לתקן ישראלי ת"י 413, יותנה בחיזוק המבנה כולו ביחד עם התוספת, בפני רעידות אדמה, על פי דרישות ת"י 413, ומילוי אחר התנאים הבאים: א. הגשת חו"ד המתבססת על אבחון עפ"י ת"י 2413 (הנחיות לעריכת עמידות מבנים קיימים ברעידות אדמה ולחיזוקם) בדבר הצורך בחיזוק המבנה הקיים בפני רעידות אדמה. ב. על בקשה להיתר כאמור יחולו הוראות נוהל ביצוע בקרה הנדסית על בקשה להיתר הכוללת חיזוק מבנים הפני רעידות אדמה מכח תמ"א 38. 2. היתר לשינוי ייעוד או שימוש במבנים הקיימים, יותנה בהתאמת השימוש המוצע במבנה לדרישות העמידות לכוחות סיסמיים כפי שנקבע בתקן ישראל ת"י 413 בהתאם לייעודו החדש של המבנה.</p>	<p>6.3</p>
 <p>תכנון זמין מונה הדפסה 12</p>	<p>6.4 חשמל א. תנאי למתן היתר בניה יהיה - תיאום עם חברת החשמל בדבר תכנון והקמת תחנות משנה, חדרי שנאים ו/או חדר מיתוג, פרטי קווי חשמל עיליים ותת קרקעיים, והנחיות לגבי מרחקי בניה ומגבלות שימוש מקווי חשמל עיליים ותת קרקעיים קיימים ומתוכננים. ב. תחנות השנאה 1. מיקום תחנות ההשנאה יעשה בתאום עם חברת החשמל. 2. בתכנון לאזור מגורים חדש ימוקמו תחנות ההשנאה, ככל האפשר, בשטחים ציבוריים או המיועדים למתקנים הנדסיים. 3. על אף האמור בסעיף ב' 1 ניתן יהיה בשל אילוצים טכניים או תכנוניים למקם את תחנות ההשנאה במרווחים שבין קווי בניין לגבול מגרש, או על עמודי חשמל או לשלבן במבני המגורים. ג. איסור בניה בקרבת מתקני חשמל - לא ינתן היתר בניה לשימושים כגון מגורים, מסחר, תעשייה ומלאכה, מלונות, ומבני ציבור, בקרבת מתקני חשמל קיימים או מאושרים, אלא במרחקים המפורטים להלן: א. קו חשמל מתך נמוך - תיל חשוף --- 3 מ' ב. קו חשמל מתח נמוך - תיל מבודד --- 2 מ' או תיל מבודד צמוד למבנה --- 0.3 מ' ג. קו חשמל מתח גבוה עד 33 ק"ו - כבל חשוף או מצופה --- 5 מ' ד. קו חשמל מתח גבוה עד 33 ק"ו - כבל אוירי מבודד (כא"מ) --- 2 מ' ה. קו חשמל מתח עליון 110 - 160 ק"ו ---- 20 מ'</p>	<p>6.4</p>

6.4

חשמל

- ו. קו חשמל מתח על - עליון 400 ק"ו ----- 35 מ'
- ז. כבלי חשמל מתח נמוך--- 0.5 מ'
- ח. כבלי חשמל מתח גבוה--- 3 מ'
- ט. כבלי חשמל מתח עליון ---בתאום עם חב' החשמל
- י. ארון רשת--- 1 מ'
- י"א. שנאי על עמוד --- 3 מ'

על אף האמור לעיל תתאפשר הקמתם של מבנים ואו מתקני חשמל במרחקים הקטנים מהנקוב לעיל ובלבד שבוצע תאום עם חברת החשמל ובכפוף לכל דין. להקמת מבני תשתית יעשה תאום פרטני בין בעל התשתית לבין חברת החשמל.

בתכנית מתאר המתירה הקמתם של מבנים המכילים חומרים מסוכנים המועדים לדליקה או לפיצוץ תיכלל הוראה, הקובעת כי לא יינתן היתר בניה אלא במרחקי בטיחות שייקבעו בתכנית המתאר בתיאום עם חברת החשמל.

לפני תחילת ביצוע עבודות חפירה או בניה יבדוק המבצע את קיומם האפשרי של כבלי ו/או קווי חשמל קיימים או מאושרים. אין לחפור או לבצע עבודת בניה כלשהי מעל ובקרבה של פחות מ- 3 מ' מכבלי חשמל אלא לאחר קבלת אישור מחברת החשמל.

לא יינתן היתר לחפירה, חציבה או כריה במרחק הקטן מ-10 מ' מהמסד של עמוד חשמל במתח עליון/ על עליון או 3 מ' מהמסד של עמוד חשמל במתח גבוה/ נמוך ולא תבוצע פעולה כזו, אלא לאחר שניתנה לחברה הזדמנות לחוות דעה על ההיתר המבוקש או הפעולה אותה עומדים לבצע לפי העניין.

על אף האמור בכל תכנית - כל בניה או שימוש מבוקשים בקרבת מתקני חשמל, יותרו בכפוף למגבלות הקבועות בסעיף זה. שימוש או בניה של מתקני חשמל בתחום תכנית הקובעת רצועה למעבר קווי חשמל ראשיים קווי מתח על ועליון יותרו בהתאם להוראותיה של אותה תכנית.

6.5

ניהול מי נגר

השטחים המיועדים לפיתוח - השטחים יפותחו באופן שיבטיח שימור של מי הנגר העילי, וכמפורט להלן:

א. בתחום התכנית לפחות 15% משטח המגרש יהיו פנויים מכל בינוי, פיתוח או ריצוף והם יהיו שטחים חדירי מים למטרות חלחול לתת הקרקע.

ב. יינקטו אמצעים להקטנת הנגר העילי במגרש ע"י שימור וניצול מי הנגר העילי, השהייתם והחדרתם לתת הקרקע וע"י כך הגדלת ההחדרה של מי הגשם למי התהום.

ג. מרבית מי הגשמים יופנו להחדרה לתת הקרקע ורק עודפים יופנו למערכת הניקוז.

ד. מערכת הניקוז תופרד ממערכת הביוב. כמו כן, שטחי ההחדרה לתת הקרקע יהיו נמוכים ממפלס פתחי הביוב.

ה. התכנון המפורט ייערך להכוונת עודפי נגר, בעת עוצמות גשם גדולות לאזורים ציבוריים.

ו. תכנון דרכים וחניות - בתכנון דרכים וחניות ישולבו ככל הניתן רצועות של שטחים מגוונים סופגי מים וחדירים ויעשה שימוש ככל הניתן בחומרים נקבוביים וחדירים. ניקוז ותיעול:

א. מתן היתר בניה מותנה באישור תכנית ניקוז (כולל תכנית בנייה משמרת מים) בנספח הסניטרי ע"י מהנדס הוועדה.

6.5	ניהול מי נגר
	ב. לא יינתן אישור אכלוס לשימוש בבניין לפני שמערכת הניקוז של הבניין חוברת לקו התיעול הציבורי הקיים/ ו/או בוצע פתרון ניקוז אחר, הכל באישור מהנדס הוועדה.



6.6	תשתיות
	<p>א. בתנאים למתן היתר בניה יקבעו דרכי ביצוע של כל עבודות התשתית לרבות קו ביוב ו/או קו ניקוז, ו/או תא ביוב, ו/או דרך, ו/או עמוד תאורה, ו/או קווי תאורה, ו/או מרכזיית תאורה וכל העבודות הכרוכות בביצוע הנ"ל וכדומה (להלן: עבודות התשתית) המצויים בתוך תחומי המקרקעין ובסמוך למקרקעין כפי שיקבע על ידי מהנדס הרשות המקומית.</p> <p>ב. כל קווי התשתית שבתחום תכנית למעט חשמל, תקשורת (למעט מתקנים סלולריים), צינורות ביוב ומים ראשיים וכיו"ב תהיינה תת-קרקעיות.</p> <p>ג. בשטח בנוי, קווי חשמל מתח גבוה ומתח נמוך חדשים יהיו תת קרקעיים. במקרים בהם שוכנע מהנדס העיר מטעמים מיוחדים שירשמו, כי מסיבות הנדסיות לא ניתן יהיה להטמין את קו החשמל בתת-הקרקע, יהיה רשאי לאשר התקנתו כקו עילי.</p> <p>ד. תנאי למתן היתר הבניה, העתקת התשתיות וכל המתקנים והאביזרים הקיימים הכרוכים בהם, למקום מתאים שיאושר עפ"י דין, אשר ייקבע על דעת הרשות המקומית בתיאום עם בעל התשתית.</p> <p>ה. אישור אגף המים בעירייה בדבר חיבור הבנין לרשת המים.</p>



6.7	היטל השבחה
	<p>א. הוועדה המקומית תטיל ותגבה היטל השבחה בהתאם להוראות התוספת השלישית לחוק</p> <p>ב. לא יוצא היתר בניה במקרקעין קודם ששולם עליו היטל השבחה המגיע אותה שעה בשל אותם מקרקעין, או שניתנה ערבות לתשלום בהתאם להוראות החוק.</p>

7	ביצוע התכנית
----------	---------------------

7.1	שלבי ביצוע
------------	-------------------

7.2	מימוש התכנית
------------	---------------------

תוך 3 שנים מיום אישור תכנית זו	
--------------------------------	--

