

**הוראות התכנית**

תכנית מס' 304-0742064


חפ/מק/2523-רחוב הרב הרצוג 16-חיפה

מחוז חיפה

מרחב תכנון מקומי חיפה

סוג תכנית תכנית מתאר מקומית

**אישורים**



ניתן לצפות במסמכי התכנית ובהחלטות בעניינה באתר תכנון זמין:

<http://mavat.moin.gov.il/MavatPS/Forms/SV3.aspx?ABC>

## דברי הסבר לתכנית

התכנית נמצאת ברחוב הרב הרצוג באיזור ביעוד מגורים ג'. בתחום התכנית בנין בן 4 קומות על גבי קומת עמודים שנבנה בהיתר. מגישי התכנית בעלי דירה הנמצאת בקומה העליונה, בעליו של הגג מעל לדירתם, מבקשים להוסיף קומה לדירתם בהתאם לתכנית חפ/2000. יתר מגישי התכנית מבקשים להגדיל את המרפסות בדירותיהם לגודל המותר כיום. כמו כן מבקשת התכנית להסדיר קווי בנין עפ"י הבניה הקיימת בפועל. התכנית קובעת הרחבת רחוב הרב הרצוג לאורך החלקה, ברוחב 3.0 מ' עפ"י תכנית חפ/229/ד.



תכנון זמין  
מונה הדפסה 20



תכנון זמין  
מונה הדפסה 20



תכנון זמין  
מונה הדפסה 20

דף ההסבר מהווה רקע לתכנית ואינו חלק ממסמכיה הסטטוטוריים.

## 1. זיהוי וסיווג התכנית

1.1 שם התכנית ומספר התכנית שם התכנית חפ/מק/2523-רחוב הרב הרצוג 16-חיפה

מספר התכנית 304-0742064

1.2 שטח התכנית 0.534 דונם

1.4 סיווג התכנית סוג התכנית תכנית מתאר מקומית

האם מכילה הוראות של תכנית מפורטת כן

ועדת התכנון המוסמכת להפקיד את התכנית מקומית

לפי סעיף בחוק 62 א (א) (2), 62 א (א) (4)

היתרים או הרשאות תכנית שמכוחה ניתן להוציא היתרים או הרשאות

סוג איחוד וחלוקה ללא איחוד וחלוקה

האם כוללת הוראות לענין תכנון תלת מימדי לא



## 1.5 מקום התכנית

### 1.5.1 נתונים כלליים

מרחב תכנון מקומי	חיפה
קואורדינאטה X	200477
קואורדינאטה Y	745681

### 1.5.2 תיאור מקום

### 1.5.3 רשויות מקומיות בתכנית והתייחסות לתחום הרשות, נפה

חיפה - חלק מתחום הרשות: חיפה

נפה חיפה

### 1.5.4 כתובות שבהן חלה התכנית

כניסה	מספר בית	רחוב	ישוב
	16	הרב הרצוג	חיפה

שכונה הדר הכרמל

### 1.5.5 גושים וחלקות בתכנית

מספר גוש	סוג גוש	חלק / כל הגוש	מספרי חלקות בשלמותן	מספרי חלקות בחלקן
10865	לא מוסדר	חלק	24	

הכל על-פי הגבולות המסומנים בתשריט בקו הכחול.

### 1.5.6 גושים ישנים

לא רלוונטי

### 1.5.7 מגרשים / תאי שטח מתכניות קודמות שלא נרשמו כחלקות

לא רלוונטי

### 1.5.8 מרחבי תכנון גובלים בתכנית

לא רלוונטי



תכנון זמין  
מונה הדפסה 20




תכנון זמין  
מונה הדפסה 20



תכנון זמין  
מונה הדפסה 20

**1.6 יחס בין התכנית לבין תכניות מאושרות קודמות**

מספר תכנית מאושרת	סוג יחס	הערה ליחס	מספר ילקוט פרסומים	מס' עמוד בילקוט פרסומים	תאריך
תמא/ 1	כפיפות	תכנית זו אינה פוגעת בהוראות תכנית תמא/ 1. הוראות תכנית תמא/ 1 תחולנה על תכנית זו.	8688	3740	12/02/2020
תממ/ 6	כפיפות	תכנית זו אינה פוגעת בהוראות תכנית תממ/ 6. הוראות תכנית תממ/ 6 תחולנה על תכנית זו.	7397	1404	11/12/2016
חפ/ 2000	כפיפות	תכנית זו אינה פוגעת בהוראות תכנית חפ/ 2000. הוראות תכנית חפ/ 2000 תחולנה על תכנית זו.	8137	8404	05/03/2019
חפ/ מק/ 1400/ גב	כפיפות	תכנית זו אינה פוגעת בהוראות תכנית חפ/ מק/ 1400/ גב. הוראות תכנית חפ/ מק/ 1400/ גב תחולנה על תכנית זו.	4896	4052	26/06/2000
חפ/ מק/ 1400/ תט	כפיפות	תכנית זו אינה פוגעת בהוראות תכנית חפ/ מק/ 1400/ תט. הוראות תכנית חפ/ מק/ 1400/ תט תחולנה על תכנית זו.	4536	4037	26/06/1997
חפ/ 1400/ יב	כפיפות	תכנית זו אינה פוגעת בהוראות תכנית חפ/ 1400/ יב. הוראות תכנית חפ/ 1400/ יב תחולנה על תכנית זו.	4402	2831	21/04/1996
חפ/ 229/ ד	כפיפות	תכנית זו אינה פוגעת בהוראות תכנית חפ/ 229/ ד. הוראות תכנית חפ/ 229/ ד תחולנה על תכנית זו.	2262	62	14/10/1976
חפ/ 229/ י	כפיפות	תכנית זו אינה פוגעת בהוראות תכנית חפ/ 229/ י. הוראות תכנית חפ/ 229/ י תחולנה על תכנית זו.	3484	2707	17/09/1987



מספר תכנית מאושרת	סוג יחס	הערה ליחס	מספר ילקוט פרסומים	מס' עמוד בילקוט פרסומים	תאריך
חפ/ 229 / י 1	כפיפות	תכנית זו אינה פוגעת בהוראות תכנית חפ/ 229 / י 1. הוראות תכנית חפ/ 229 / י 1 תחולנה על תכנית זו.	4201	2771	14/03/1994
חפ/ 61	החלפה		517		06/06/1935
חפ/ מק/ 1400 / יב/ 1	כפיפות	תכנית זו אינה פוגעת בהוראות תכנית חפ/ מק/ 1400 / יב/ 1. הוראות תכנית חפ/ מק/ 1400 / יב/ 1 תחולנה על תכנית זו.	4626		08/03/1998
חפ/ מק/ 1400 / יב/ 4	כפיפות	תכנית זו אינה פוגעת בהוראות תכנית חפ/ מק/ 1400 / יב/ 4. הוראות תכנית חפ/ מק/ 1400 / יב/ 4 תחולנה על תכנית זו.	5293		29/04/2004
חפ/ מק/ 1400 / פמ	כפיפות	תכנית זו אינה פוגעת בהוראות תכנית חפ/ מק/ 1400 / פמ. הוראות תכנית חפ/ מק/ 1400 / פמ תחולנה על תכנית זו.	5501	2102	28/02/2006
חפ/ מק/ 229 / י 2	כפיפות	תכנית זו אינה פוגעת בהוראות תכנית חפ/ מק/ 229 / י 2. הוראות תכנית חפ/ מק/ 229 / י 2 תחולנה על תכנית זו.	5232		27/10/2003
חפ/ 229 / ה	החלפה		1437	3021	02/02/1984
חפ/ 363	החלפה		0		



תכנתן זמין  
מונה הדפסה 20



תכנתן זמין  
מונה הדפסה 20



תכנתן זמין  
מונה הדפסה 20

## 1.7 מסמכי התכנית

נכלל בהוראות התכנית	תיאור המסמך	תאריך יצירה	עורך המסמך	תאריך עריכה	מספר עמודים / גליון	קנה מידה	תחולה	סוג המסמך
כן			יוסף פרוכטר				מחייב	הוראות התכנית
לא	תשריט מצב מוצע		יוסף פרוכטר		1	1: 250	מחייב	תשריט מצב מוצע
לא	נספח בינוי	19: 05 03/08/2021	יוסף פרוכטר	03/08/2021	1	1: 200	מנחה	בינוי
לא	נספח מצב מאושר	19: 05 03/08/2021	יוסף פרוכטר	03/08/2021	1	1: 250	רקע	מצב מאושר

כל מסמכי התכנית מהווים חלק בלתי נפרד ממנה, משלימים זה את זה ויקראו כמקשה אחת. במקרה של סתירה בין המסמכים המחייבים לבין המנחים יגברו המסמכים המחייבים. במקרה של סתירה בין המסמכים המחייבים לבין עצמם תגברנה ההוראות על התשריטים



**1.8 בעלי עניין/ בעלי זכויות בקרקע /עורך התכנית ובעלי מקצוע**

**1.8.1 מגיש התכנית**

מקצוע/ תואר	סוג	שם	מספר רשיון	שם תאגיד	ישוב	רחוב	בית	טלפון	פקס	דוא"ל
דירה 9	פרטי	חיה גולדה בלך			חיפה	הרב הרצוג	16	053-3102002		golda@kdh.org.il
דירה 9	פרטי	נפתלי צבי בלך			חיפה	הרב הרצוג	16	053-3102002		golda@kdh.org.il
דירה 7	פרטי	משה ישראל			חיפה	הרב הרצוג	16			
דירה 6	פרטי	אסתר טובא איילנברג			חיפה	הרב הרצוג	16			
דירה 6	פרטי	יצחק אביש איילנברג			חיפה	הרב הרצוג	16			
דירה 5	פרטי	יוכבד שנק			חיפה	הרב הרצוג	16			
דירה 5	פרטי	יוסף יהונתן שנק			חיפה	הרב הרצוג	16			

**1.8.2 יזם**

**1.8.3 בעלי עניין בקרקע**

**1.8.4 עורך התכנית ובעלי מקצוע**

מקצוע/ תואר	סוג	שם	מספר רשיון	שם תאגיד	ישוב	רחוב	בית	טלפון	פקס	דוא"ל
	עורך ראשי	יוסף פרוכטר		יסרון בע"מ - הנדסה ממוחשבת	חיפה	הנטקה	69	04-8343186	04-8343185	yosi@isron.co.il



תכנון זמין  
מונה הדפסה 20



תכנון זמין  
מונה הדפסה 20



מקצוע/ תואר	סוג	שם	מספר רשיון	שם תאגיד	ישוב	רחוב	בית	טלפון	פקס	דוא"ל
מודד מוסמך	מודד	אמיר טנוס	769		חיפה	דרך יפו	24	04-8532451	04-8511808	amir@tsar- co.com



תכנון זמין  
מונה הדפסה 20



תכנון זמין  
מונה הדפסה 20

## 1.9 הגדרות בתכנית

לא רלוונטי



תכנון זמין  
מונה הדפסה 20

כל מונח אשר לא הוגדר בתכנית זו, תהיה נודעת לו המשמעות הנתונה לו בחוק התכנון והבניה התשכ"ה – 1965 (להלן "החוק") או בתקנות שהותקנו מכוחו, וזאת בהיעדר כוונה אחרת משתמעת.

## 2. מטרת התכנית ועיקרי הוראותיה

### 2.1 מטרת התכנית

תוספת זכויות בניה ותוספת קומה בהתאמה ל-חפ/2000 וכן שינוי קווי בנין והרחבת דרך.

### 2.2 עיקרי הוראות התכנית

א. תוספת זכויות בניה בהתאמה ל-חפ/2000.

ב. הגדלת מספר הקומות בהתאמה ל-חפ/2000.

ג. שינוי בקווי הבניין עפ"י הבניה הקיימת בפועל ועפ"י סעיף 62א (א) 4 לחוק התכנון והבניה.

ד. הרחבת רחוב הרב הרצוג בהתאם לסעיף 62א (א) 2 לחוק התכנון והבניה.



תכנון זמין  
מונה הדפסה 20



תכנון זמין  
מונה הדפסה 20

### 3. טבלת יעודי קרקע ותאי שטח בתכנית

#### 3.1 טבלת יעודי קרקע ותאי שטח בתכנית

יעוד	תאי שטח
מגורים ג'	101
דרך מוצעת	201

סימון בתשריט	יעוד	תאי שטח כפופים
בלוק עץ/עצים לשימור	מגורים ג'	101
להריסה	מגורים ג'	101

#### 3.2 טבלת שטחים

מצב מאושר		
יעוד	מ"ר	אחוזים
אזור מגורים ג	534	100
סה"כ	534	100

מצב מוצע		
יעוד	מ"ר מחושב	אחוזים מחושב
דרך מוצעת	64.16	12.03
מגורים ג'	469.34	87.97
סה"כ	533.5	100

## 4. יעודי קרקע ושימושים

4.1	מגורים ג'
4.1.1	שימושים
	מגורים.
4.1.2	הוראות
א	<p><b>עיצוב אדריכלי</b></p> <p>1. שמירה על הצורה החיצונית של הבניין : הנחיות למיקום התשתיות ומתקנים על הגג, לאופן העברת תשתיות במבנה, לפיתוח והחניה במגרש- יהיו בהתאם להנחיות המרחביות התקפות בעת הוצאת היתר הבניה</p> <p>2. תוספת הבניה ניתנת לניצול על גג הדירה הצפונית בלבד.</p> <p>3. הקומה השישית תהייה בנסיגה מקונטור הקומה שמתחתיה של לפחות 2 מ' למעט חלק חדר המדרגות שיכול להיות על קו חזית המבנה.</p>
ב	<p><b>קווי בנין</b></p> <p>1. קווי הבניין יהיו כמסומן בתשריט.</p> <p>2. כל חריגה מעבר לקווי הבניין תהווה סטייה ניכרת כמשמעותה בחוק למעט מרפסות זיזיות במרווח האחורי לפי החוק.</p>
ג	<p><b>תנאים למתן היתרי בניה</b></p> <p>כתנאי להוצאת היתר בניה, תירשם הערת אזהרה בלשכת רישום המקרקעין (טאבו) על כך שתוספת השטח מעל הדירה העליונה לא תהווה יח"ד רישומית נפרדת אלא חלק מהדירה.</p>
ד	<p><b>הריסות ופינויים</b></p> <p>סימון מהתשריט : <b>להריסה</b></p> <p>1. מחסן הפח הנמצא בקומת העמודים יהרס ויפונה לאתר פסולת.</p> <p>2. מרפסות זיזיות תהיינה פתוחות כחוק ולא יותרו בהן פרגולות או כל קירוי.</p>
4.2	דרך מוצעת
4.2.1	שימושים
	<p>תשמש למעבר כלי רכב והולכי רגל, כמוגדר בפרק א' לחוק התכנון והבניה לרבות תשתיות עירוניות (מים, ביוב, ניקוז, חשמל ותקשורת) ולמעט מסילת ברזל.</p>
4.2.2	הוראות
א	<p><b>דרכים</b></p> <p>א. מבקשי היתר בניה ישלמו היטל דרכים כחוק.</p> <p>ב. ביצוע הדרכים, המדרכות והמעברים להולכי הרגל יעשה ע"פ תכניות שתאושרנה ע"י מנהל אגף דרכים תנועה וגנים בעירייה.</p> <p>ג. בסלילה ו/או שיקום הדרכים נכללים : קירות תומכים ומעקות, מדרכות, התקנת הניקוז למי גשם, נטיעת עצים ו/או העתקתם, תאורה כולל עמודים פנסים והעתקת עמודי חשמל וכן שינויים בהסדרי תנועה לפי דרישת מנהל אגף דרכים תנועה וגנים בעירייה.</p>

## 5. טבלת זכויות והוראות בניה - מצב מוצע

מספר קומות	מספר קומות	גובה מבנה - מעל הכניסה הקובעת (מטר)	מספר יח"ד	תכסית (% מתא שטח)	אחוזי בניה כוללים (%)	שטחי בניה (מ"ר)		גודל מגרש (מ"ר)	תאי שטח	יעוד	
						סה"כ שטחי בניה	מעל הכניסה הקובעת				
							שרות	עיקרי	גודל מגרש כללי		
108	6	17.95	9	49	228	1218	412	806	470	101	מגורים ג'

האמור בטבלה זו גובר, במקרה של סתירה, על הוראות כלליות אחרות, בין בהוראות התכנית ובין בתשריט המצב המוצע. גם בטבלה עצמה גוברת הוראה מפורטת על הוראה כללית

שטחי הבניה המפורטים בטבלה שלעיל כוללים את כל שטחי הבניה המירביים בתכנית זו הערכים בטבלה מתייחסים לכלל תא שטח בנפרד גם אם הוגדר טווח תאי שטח

הערה ברמת הטבלה:

א. הכניסה הקובעת לבנין היא הקומה במפלס הרחוב (קומת עמודים וחניה) המסומנת בנספח הבינוי.

הערות לטבלת זכויות והוראות בניה – מצב מוצע:

(1) שטח מגרש רשום לצורך חישוב זכויות בניה - 534 מ"ר.

(2) שטחי השרות כוללים חניה מקורה, אופן חישוב שטחי השרות יהיה בהתאם להוראות חפ/229/י על שינוייה.

(3) מעל גובה זה יותר מעקה תקני בלבד.

(4) גובה כולל עליית גג.

(5) מרפסות זיזיות בשטח ממוצע של 12 מ"ר ליח"ד ולא יותר מ 14 מ"ר ליח"ד.



תכנון זמין  
מונה הדפסה 20



תכנון זמין  
מונה הדפסה 20

## 6. הוראות נוספות

6.1

אדריכלות

שמירה על הצורה החיצונית של הבניין :  
על עיצוב המבנה וחומרי הגמר, על מיקום התשתיות ומתקנים על הגג, על אופן העברת תשתיות במבנה, על הפיתוח והחניה במגרש, יחולו כל ההנחיות המרחביות התקפות בעת הוצאת היתר הבניה.

6.2

חניה

החניה תהיה בתחום המגרש ועפ"י התקן התקף.

6.3

חשמל

תנאי למתן היתר בניה יהיה - תיאום עם חברת החשמל בדבר תכנון והקמת תחנות משנה, חדרי שנאים ו/או חדר מיתוג, פרטי קווי חשמל עיליים ותת קרקעיים, והנחיות לגבי מרחקי בניה ומגבלות שימוש מקווי חשמל עיליים ותת קרקעיים קיימים ומתוכננים.

ב. תחנות השנאה

1. מיקום תחנות ההשנאה יעשה בתאום עם חברת החשמל.

2. בתכנון לאזור מגורים חדש ימוקמו תחנות ההשנאה, ככל האפשר, בשטחים ציבוריים או המיועדים למתקנים הנדסיים.

3. על אף האמור בסעי' ב 1 ניתן יהיה בשל אילוצים טכניים או תכנוניים למקם את תחנות ההשנאה במרווחים שבין קווי בניין לגבול מגרש, או על עמודי חשמל או לשלבן במבני המגורים.

ג. איסור בניה בקרבת מתקני חשמל

לא יינתן היתר בניה לשימושים כגון מגורים, מסחר, תעשייה ומלאכה, מלונות, ומבני ציבור, בקרבת מתקני חשמל קיימים או מאושרים, אלא במרחקים המפורטים להלן:

א. קו חשמל מתח נמוך - תיל חשוף 3.00 מ' מהתיל הקיצוני/מהכבל/מהמתקן.

ב. קו חשמל מתח נמוך - תיל מבודד (תאם על עמוד) 2.00 מ' מהתיל הקיצוני/מהכבל/מהמתקן.

- תיל מבודד צמוד למבנה 0.3 מ' מהתיל הקיצוני/מהכבל/מהמתקן.

ג. קו חשמל מתח גבוה עד 33 ק"ו - תיל חשוף או מצופה 5.00 מ' מהתיל

הקיצוני/מהכבל/מהמתקן.

ד. קו חשמל מתח גבוה עד 33 ק"ו - כבל אווירי מבודד (כא"מ) 2.00 מ' מהתיל הקיצוני/מהכבל/מהמתקן.

ה. קו חשמל מתח עליון - 110-160 ק"ו - 20.00 מ' מציר הקו.

ו. קו חשמל מתח על- עליון 400 ק"ו - 35.00 מ' מציר הקו.

ז. כבלי חשמל מתח נמוך - 0.50 מ' מהתיל הקיצוני/מהכבל/מהמתקן.

ח. כבלי חשמל מתח גבוה - 3.00 מ' מהתיל הקיצוני/מהכבל/מהמתקן.

ט. כבלי חשמל מתח עליון - בתאום עם חברת החשמל.

י. ארון רשת - 1.00 מ' מהתיל הקיצוני/מהכבל/מהמתקן.

יא. שנאי על עמוד - 3 מ' מהתיל הקיצוני/מהכבל/מהמתקן.



על אף האמור לעיל תתאפשר הקמתם של מבנים ואו מתקני חשמל במרחקים הקטנים מהנקוב לעיל ובלבד שבוצע תאום עם חברת החשמל ובכפוף לכל דין. להקמת מבני תשתית יעשה תאום

חשמל	6.3
<p>פרטני בין בעל התשתית לבין חברת החשמל.</p> <p>לפני תחילת ביצוע עבודות חפירה או בניה יבדוק המבצע את קיומם האפשרי של כבלי ו/או קווי חשמל קיימים או מאושרים. אין לחפור או לבצע עבודת בניה כלשהי מעל ובקרבה של פחות מ- 3 מ' מכבלי חשמל אלא לאחר קבלת אישור מחברת החשמל.</p> <p>לא יינתן היתר לחפירה, חציבה או כריה במרחק הקטן מ- 10 מ' מהמסד של עמוד חשמל במתח עליון/ על עליון או 3 מ' מהמסד של עמוד חשמל במתח גבוה/ נמוך ולא תבוצע פעולה כזו, אלא לאחר שניתנה לחברה הזדמנות לחוות דעה על ההיתר המבוקש או הפעולה אותה עומדים לבצע לפי העניין.</p> <p>על אף האמור בכל תוכנית - כל בניה או שימוש מבוקשים בקרבת מתקני חשמל, יותרו בכפוף למגבלות הקבועות בסעיף זה. שימוש או בניה של מתקני חשמל בתחום תוכנית הקובעת רצועה למעבר קוי חשמל ראשיים קווי מתח על ועלעליון יותרו בהתאם להוראותיה של אותה תוכנית.</p>	
ביוב, ניקוז, מים, תברואה	6.4
<p>תשתיות מים, ביוב וניקוז :</p> <p>לפני התחלת תכנון המבנים לקראת הגשת בקשה להיתר בניה, על היזם ו/או מבקש היתר הבניה לפנות לתאגיד מי כרמל ומחלקת ניקוז באגף שפ"ע לצורך קבלת הנחיות לאופן הגשת נספח סניטרי למים, ביוב וניקוז.</p> <p>הבקשה להיתר בניה תכלול נספח סניטרי למים וביוב מאושר ע"י תאגיד מי כרמל ונספח ניקוז מאושר ע"י מחלקת ניקוז באגף שפ"ע.</p> <p>מבקשי היתר הבניה ישלמו היטלי ביוב ותיעול ואגרות מים כחוק.</p> <p>בהיתר הבניה יקבעו תנאים אשר יבטיחו כי במידה ויפגעו צינורות קיימים ו/או יגרמו נזקים אחרים בעקבות העבודות, המצב יוחזר לקדמותו.</p> <p>אספקת מים :</p> <p>מתן היתר בניה מותנה באישור תכנית המים בנספח הסניטרי ע"י תאגיד מי כרמל.</p> <p>לפני התחלת תכנון המבנים בשטח בו עובר צינור מים עירוני, על היזם ו/או מבקש היתר הבניה להתקשר עם תאגיד מי כרמל לצורך קבלת הוראות בקשר לשמירה על שלמות צינור המים הקיים או העתקתו למקום אחר אם יידרש הדבר.</p> <p>כל שינוי בתוואי קווי המים הקיימים ובמיקום מגופים ואביזרים אחרים שייגרם עקב ביצוע התכנית, יבוצע על פי תכניות מאושרות ע"י תאגיד מי כרמל.</p> <p>קוטר חיבור צרכן וגודל מד מים ראשי יקבע על פי הנחיות תאגיד מי כרמל ובהתאם לדרישות שרותי הכבאות.</p> <p>מיקום חיבור צרכן יקבע על פי הנחיות של מחלקת מידע תכנון עיר.</p> <p>על מתכנן הבניין לכלול בבקשה להיתר בניה סימון מיקום מד המים הכללי, מיקום מוני המים הפרטיים ופרט חיבורי מוני המים הפרטיים לבנינים הכלולים בבקשה, מאושר ע"י תאגיד מי כרמל בהתאם להוראות תכנית זו.</p> <p>ביוב :</p>	



<p><b>6.4 ביוב, ניקוז, מים, תברואה</b></p>	<p><b>6.4</b></p>
<p>מתן היתר בניה מותנה באישור תכניות הביוב בנספח הסניטרי ע"י תאגיד מי כרמל. לא יינתן אישור אכלוס לשימוש בבנין לפני שיחובר לקו הביוב הציבורי הקיים, ולפני מתן אישור מנהל תאגיד מי כרמל שהחיבור בוצע לשביעות רצונו.</p> <p>ניקוז-תיעול:</p> <p>1. מתן היתר בניה מותנה באישור תכנית ניקוז (כולל תכנית בניה משמרת מים) בנספח הסניטרי, ע"י מחלקת ניקוז באגף שפ"ע.</p> <p>2. לא יינתן אישור אכלוס לשימוש בבנין לפני שמערכת הניקוז של הבניין חוברת לקו התיעול הציבורי הקיים, ו/או בוצע פתרון ניקוז אחר הכל באשור מחלקת ניקוז.</p> <p>אצירה והרחקת אשפה:</p> <p>מתקנים לאצירת אשפה והרחקתה עבור המבנים יאותרו בתחומי המגרש במסגרת תכנית הבינוי ויאושרו על ידי מחלקת התברואה העירונית.</p>	
<p><b>6.5 בינוי ו/או פיתוח</b></p>	<p><b>6.5</b></p>
<p>כתנאי להיתר בניה תוגש תכנית פיתוח למגרש אשר תאושר ע"י המחלקה לתכנון נוף בעיריית חיפה כחלק מהבקשה להיתר בניה. תכנית הפיתוח תוגש ותותאם להנחיות המרחביות התקפות בעת הוצאת היתר בניה.</p>	
<p><b>6.6 תקשורת</b></p>	<p><b>6.6</b></p>
<p>קוי טלפון כבלים ותקשורת:</p> <p>קווי טלפון וכל סוגי תקשורת אחרים יהיו תת קרקעיים בתחומי תכנית זו. כל החיבורים למבנים ומתקנים יהיו תת קרקעיים ו/או בתוך המבנים.</p>	
<p><b>6.7 ניהול מי נגר</b></p>	<p><b>6.7</b></p>
<p>תהיה חובת הצגת פתרון לניהול מיטבי של מי נגר עילי להשהיית מי נגר והעשרת מי תהום כחלק מהבקשה להיתר הבניה.</p>	
<p><b>6.8 שמירה על עצים בוגרים סימון בתשריט: בלוק עץ/עצים לשימור</b></p>	<p><b>6.8</b></p>
<p>על העצים הבוגרים המסומנים ע"ג התשריט יחולו הוראות כפי שיקבע ברשיון לפי פקודת היערות והתקנות וכן ההוראות הבאות:</p> <p>א. עצים לשימור: לא תותר כריתה או פגיעה בעצים המסומנים לשימור. תנאי למתן היתר בניה יהיה אישור תכנית פיתוח בקנה מידה של לפחות 1:500, שיכלול בין היתר סימון רדיוס צמרת העץ, ככל שיידרש.</p> <p>ב. העתקת ועקירת עצים תותר בכפוף למפרט טכני מתואם בליווי אגרונום ובכפוף לקיום ערך חליפי שייחשב לאחר קבלת טופס בקשה לכריתה/העתקה.</p> <p>ג. לא יינתן היתר בניה הכרוך בהעתקה או בכריתה של עצים בוגרים אלא לאחר הגשת סקר עצים וקבלת רישיון לפי פקודת היערות.</p>	



	<p align="center"><b>פסולת בניין</b></p>	<p align="center"><b>6.9</b></p>
 <p>תכנון זמין מונה הדפסה 20</p>	<p>תנאים למתן היתר בנייה: "לא יאושר היתר אלא לפי נוהל המבטיח סילוק מוסדר של פסולת הבנייה, בהתאם לתקנות התכנון והבנייה (היתר, תנאים ואגרות), (טיפול בפסולת בניין) התשס"ה-2005, וכמפורט להלן:</p> <p>1. לפני הוצאת היתר הבניה - קבלת הערכת כמות פסולת הבניין המשוערת מביצוע פרויקט בנייה, הריסה או סלילה מבעל ההיתר.</p> <p>2. בהיתר הבנייה - הצבת דרישה לפינוי פסולת הבניין בכמות שהוערכה, (בהפחתת הכמות שתמוחזר או שיעשה בה שימוש חוזר באתר), לאתר מוסדר (אתר סילוק, אתר טיפול או תחנת מעבר).</p> <p>3. בגמר הבנייה - לפני מתן טופס חיבור לתשתיות ותעודת גמר - בדיקת קיום אישורים על כניסה של פסולת יבשה בכמות שהוערכה (פחות או יותר) לאתר המוסדר, על שם בעל ההיתר ותוך ציון פרטי ההיתר.</p> <p>4. פינוי פסולת מקומות הבנין במהלך הבניה יעשה רק באמצעות שרוול מתאים.</p>	
 <p>תכנון זמין מונה הדפסה 20</p>	<p align="center"><b>קביעת אמצעים למניעת מטרדים וזיהום סביבה</b></p> <p>1. כתנאי לקבלת היתר הבניה תוגש תכנית הערכות לשלבי הבנייה לנקיטת האמצעים הדרושים למניעת מטרדים בעת הבניה:</p> <p>גידור האתר, אמצעים להפחתת מטרדי רעש וזיהום אוויר לסביבה, קביעת דרכי הולכי רגל וכד'.</p> <p>2. בכל שלבי הבניה שבהם פני הקרקע חשופות ללא צמחיה יטופל השטח באופן שוטף ע"י הרטבה.</p> <p>3. כל קבלן שיבצע עבודות בשטח התכנית יידרש לכסות חומרי גלם למניעת פיזורם ברוח.</p> <p>4. מכוונות עזר כגון קומפרסורים וכד' יש להציב בתחומי המגרש במקום שיאושר ע"י איגוד ערים לאיכות הסביבה כדי להפחית עד כמה שניתן את מטרד הרעש וזיהום האוויר לסביבה.</p> <p>5. הבנין יכוסה במשך כל עת הבניה ע"י יריעות חוצצות אשר תפקידן יהיה הפרדת הבנין מהבנינים השכנים והסביבה.</p> <p>6. משאיות פינוי עודפי חפירה ופסולת בנין יכוסו על מנת למנוע מפגעים סביבתיים</p> <p>7. לצורכי עבודה יעשה שימוש אך ורק בחשמל מהרשת</p> <p>8. העבודות יבוצעו תוך הפרעה מינימלית לדיירי הבנינים הגובלים תוך נקיטת כל אמצעי הבטיחות האמצעים למניעת מטרדים.</p>	<p align="center"><b>6.10</b></p>
	<p align="center"><b>שרותי כבאות</b></p>	<p align="center"><b>6.11</b></p>
	<p>מערכות כיבוי אש:</p>	

<b>6.11</b>	<b>שרותי כבאות</b>
	מפה מצבית שתוכן על פי הוראות תכנית זו תכלול סימון הידרנטים קיימים מרחק של עד 50 מ' מגבולות הנכס. אישור איגוד ערים לכבאות לבקשה להיתר ינתן על רקע מפה זו, בהתיחס להדרנטים קיימים ובהתאם לחוק.

<b>6.12</b>	<b>מקלטים</b>
	מקלטים ומרחבים מוגנים: לא יוצא היתר בניה בשטח התכנית אלא אם כלול בו פתרון למקלט או מרחב מוגן או פתרון אחר שיקבע ע"י הג"א ולא תוצא תעודת שימוש בבנין אלא אם המתקן בוצע לפי התקן ישראלי ועל פי הוראות הקובעות והכול לפי שביעות רצון של מפקד פקוד העורף.

<b>6.13</b>	<b>היטל השבחה</b>
	היטל השבחה ישולם כחוק.

<b>6.14</b>	<b>חלוקה ו/ או רישום</b>
	א. גבולות חלקות הקרקע הנוכחיים שאינם מזדהים עם גבולות האזורים והדרכים הקבועים בתכנית זו בטלים. ב. השטחים יאוחדו עד כדי יצירת מגרשים מוצעים, שכל אחד מהם כולל שטח רציף בעל סיווג אחיד המותחם ע"י קווי רחובות וגבולות כמתואר בתשריט. ג. על יוזמי תוכנית זו ו/או הבאים במקומם, להכין מפת איחוד וחלוקה לצורכי רישום, ולאשרה במוסדות התכנון כתנאי להגשת הבקשה להיתר יש להגיש תשריט חלוקה. ד. על יוזמי תוכנית זו ו/או הבאים במקומם לרשום את מפת האיחוד והחלוקה בלשכת רשם המקרקעין בהתאם לחוק.

<b>6.15</b>	<b>הפקעות לצרכי ציבור</b>
	הפקעה: כל שטחים המועדים על פי תכנית זו לדרכים ולשטח ציבורי פתוח הנמצאים מחוץ לגבולות האיחוד וחלוקה מחדש יופקעו בהתאם לסעיף 188 - 190 לחוק התכנון ובניה וירשמו על שם העירייה כשהם חופשיים מכל חוב או שיעבוד ופנויים מכל מבנה, דייר וחפץ.

## 7. ביצוע התכנית

<b>7.1</b>	<b>שלבי ביצוע</b>
------------	-------------------

<b>7.2</b>	<b>מימוש התכנית</b>
------------	---------------------

--