


הוראות התכנית

תכנית מס' 352-0906875

בי"כ ברח' חיבת ציון פינת אלון יגאל, קריית מוצקין



מחוז
מרחב תכנון מקומי
סוג תכנית

חיפה
קריית
תכנית מתאר מקומית

אישורים



ניתן לצפות במסמכי התכנית ובהחלטות בעניינה באתר תכנון זמין:

<http://mavat.moin.gov.il/MavatPS/Forms/SV3.aspx?ABC>

דברי הסבר לתכנית

תכנית זו חלה במבנה בי"כ קיים ברחוב חיבת ציון פינת אלון יגאל, קריית מוצקין.
מטרת התכנית הינה שינוי והסדרת קווי בניין בהתאם לבינוי הקיים ובצמידות לשצ"פ (קו בניין 0) על מנת להרחיב את המבנה בצורה שתאפשר מתן נגישות ע"פ תקן למבנה ציבור לאנשים עם מוגבלויות.



תכנון זמין
מונה הדפסה 11



תכנון זמין
מונה הדפסה 11



תכנון זמין
מונה הדפסה 11

דף ההסבר מהווה רקע לתכנית ואינו חלק ממסמכיה הסטטוטוריים.

1. זיהוי וסיווג התכנית

בי"כ ברח' חיבת ציון פינת אלון יגאל, קריית מוצקין

שם התכנית 1.1

שם התכנית ומספר התכנית

352-0906875

מספר התכנית

0.589 דונם

שטח התכנית 1.2

תכנית מתאר מקומית

סוג התכנית 1.4

סיווג התכנית

האם מכילה הוראות של תכנית מפורטת כן

ועדת התכנון המוסמכת להפקיד את התכנית מקומית

לפי סעיף בחוק 62א (א) (4)

היתרים או הרשאות תכנית שמכוחה ניתן להוציא היתרים או הרשאות

סוג איחוד וחלוקה ללא איחוד וחלוקה

האם כוללת הוראות לענין תכנון תלת מימדי לא



1.5 מקום התכנית**1.5.1 נתונים כלליים**

מרחב תכנון מקומי	קריות
קואורדינאטה X	207852
קואורדינאטה Y	749796

1.5.2 תיאור מקום

מתנ"ס רעות על פינת הרחובות חיבת ציון ואלון יגאל.

1.5.3 רשויות מקומיות בתכנית והתייחסות לתחום הרשות, נפה

קרית מוצקין - חלק מתחום הרשות: קרית מוצקין

נפה חיפה

1.5.4 כתובות שבהן חלה התכנית

כניסה	מספר בית	רחוב	ישוב
	21	חיבת ציון	קרית מוצקין

שכונה

1.5.5 גושים וחלקות בתכנית

מספר גוש	סוג גוש	חלק / כל הגוש	מספרי חלקות בשלמותן	מספרי חלקות בחלקן
10426	מוסדר	חלק		579

הכל על-פי הגבולות המסומנים בתשריט בקו הכחול.

1.5.6 גושים ישנים

לא רלוונטי

1.5.7 מגרשים / תאי שטח מתכניות קודמות שלא נרשמו כחלקות

לא רלוונטי

1.5.8 מרחבי תכנון גובלים בתכנית

לא רלוונטי

תכנון זמין
מונה הדפסה 11תכנון זמין
מונה הדפסה 11תכנון זמין
מונה הדפסה 11

1.6 יחס בין התכנית לבין תכניות מאושרות קודמות

תאריך	מס' עמוד בילקוט פרסומים	מספר ילקוט פרסומים	הערה ליחס	סוג יחס	מספר תכנית מאושרת
19/09/2000	4872	4921	תכנית זו אינה פוגעת בהוראות תכנית ק/316/ח. הוראות תכנית ק/316/ח תחולנה על תכנית זו.	כפיפות	ק/316/ח
06/10/2016	18	7357	תכנית זו משנה רק את המפורט בתכנית זו וכל יתר הוראות תכנית 352-0384099 ממשיכות לחול.	שינוי	352-0384099



1.7 מסמכי התכנית

נכלל בהוראות התכנית	תיאור המסמך	תאריך יצירה	עורך המסמך	תאריך עריכה	מספר עמודים / גליון	קנה מידה	תחולה	סוג המסמך
כן			יעקב קום				מחייב	הוראות התכנית
לא	תשריט מצב מוצע		יעקב קום		1	1: 250	מחייב	תשריט מצב מוצע
לא		12: 39 07/12/2020	עמיחי אבריל	03/12/2020	1	1: 100	מנחה	בינוי
לא		17: 40 23/05/2021	יעקב קום	23/05/2021	1	1: 250	רקע	מצב מאושר

כל מסמכי התכנית מהווים חלק בלתי נפרד ממנה, משלימים זה את זה ויקראו כמקשה אחת. במקרה של סתירה בין המסמכים המחייבים לבין המנחים יגברו המסמכים המחייבים. במקרה של סתירה בין המסמכים המחייבים לבין עצמם תגברנה ההוראות על התשריטים



1.8 בעלי עניין/ בעלי זכויות בקרקע / עורך התכנית ובעלי מקצוע

1.8.1 מגיש התכנית

מקצוע/ תואר	סוג	שם	מספר רשיון	שם תאגיד	ישוב	רחוב	בית	טלפון	פקס	דוא"ל
	ועדה מקומית	ועדה מקומית		וועדה מקומית קריות	קרית מוצקין	הגדוד העברי	4	077-4020124		shimon@vk rayot.co.il
	רשות מקומית	רשות מקומית		עיריית קריית מוצקין	קרית מוצקין	שד בן גוריון	80	077-4020124		roni@motz kin.org.il

1.8.2 יזם

סוג	שם	מספר רשיון	שם תאגיד	ישוב	רחוב	בית	טלפון	פקס	דוא"ל
ועדה מקומית	ועדה מקומית		וועדה מקומית קריות	קרית מוצקין	הגדוד העברי	4	077-4020124		shimon@vk rayot.co. il
רשות מקומית	רשות מקומית		עיריית קריית מוצקין	קרית מוצקין	שד בן גוריון	80	077-4020124		roni@motz kin.org.il

1.8.3 בעלי עניין בקרקע

הערה כללית לבעלי עניין בקרקע: התכנית כוללת מקרקעין בבעלות המדינה.

1.8.4 עורך התכנית ובעלי מקצוע

מקצוע/ תואר	סוג	שם	מספר רשיון	שם תאגיד	ישוב	רחוב	בית	טלפון	פקס	דוא"ל
	עורך ראשי	יעקב קום		קום אדריכלים בע"מ	חיפה	שד מוריה	91	077-4020124		Yaki@archk oum.com



תכנון זמין
מונה הדפסה 11



תכנון זמין
מונה הדפסה 11

מקצוע/ תואר	סוג	שם	מספר רשיון	שם תאגיד	ישוב	רחוב	בית	טלפון	פקס	דוא"ל
אדריכל	אדריכל	עמיחי אבריל	25864	אבריל את אבריל אדריכלות והנדסה בע"מ	קרית מוצקין	אושה	24	04-8718869	04-8710088	office@ebril- ebril.com
מודד מוסמך	מודד	לביב חלבי	808	חלבי לביב מודד	דאלית אל- כרמל	(1)		09-8395202	04-8396098	halabi@halab il.co.il

(1) כתובת : 2/66 דלית אל כרמל, 30056.



תכנון זמין
מונה הדפסה 11



תכנון זמין
מונה הדפסה 11

1.9 הגדרות בתכנית

לא רלוונטי



תכנון זמין
מונה הדפסה 11

כל מונח אשר לא הוגדר בתכנית זו, תהיה נודעת לו המשמעות הנתונה לו בחוק התכנון והבניה התשכ"ה – 1965 (להלן "החוק") או בתקנות שהותקנו מכוחו, וזאת בהיעדר כוונה אחרת משתמעת.

2. מטרת התכנית ועיקרי הוראותיה

2.1 מטרת התכנית

שינוי והסדרת קווי בניין להרחבת מבנה בי"כ קיים ברחוב חיבת ציון פינת אלון יגאל, קריית מוצקין.

2.2 עיקרי הוראות התכנית

א. שינוי קו בניין צדדי צפוני בהתאם לתוספת בנייה המוצעת בתכנית זו, לפי סעיף 62א (א) (4) לחוק התכנון והבניה.

ב. הסדרת קווי בניין צדדי דרומי, אחורי וקדמי בהתאם לבינוי הקיים בתשריט מצב מוצע, לפי סעיף 62א (א) (4) לחוק התכנון והבניה.



תכנון זמין
מונה הדפסה 11



תכנון זמין
מונה הדפסה 11

3. טבלת יעודי קרקע ותאי שטח בתכנית

3.1 טבלת יעודי קרקע ותאי שטח בתכנית

יעוד	תאי שטח	
מבנים ומוסדות ציבור	100	
סימון בתשריט	יעוד	תאי שטח כפופים
בלוק עץ/עצים לשימור	מבנים ומוסדות ציבור	100


3.2 טבלת שטחים

מצב מאושר

יעוד	מ"ר	אחוזים
מבנים ומוסדות ציבור	589.24	100
סה"כ	589.24	100


מצב מוצע

יעוד	מ"ר מחושב	אחוזים מחושב
מבנים ומוסדות ציבור	589.24	100
סה"כ	589.24	100



4. יעודי קרקע ושימושים

מבנים ומוסדות ציבור	4.1
שימושים	4.1.1
פעילויות למטרות חינוך, תרבות ודת.	
הוראות	4.1.2



תכנון זמין
מונה הדפסה 11



תכנון זמין
מונה הדפסה 11



תכנון זמין
מונה הדפסה 11

5. טבלת זכויות והוראות בניה - מצב מוצע

קדמי	קו בנין (מטר)			מספר קומות	גובה מבנה - מעל הכניסה הקובעת (מטר)	תכנית (% מתא שטח)	שטחי בניה (מ"ר)		גודל מגרש (מ"ר)	תאי שטח	יעוד	
	אחורי	צידדי-שמאלי	צידדי-ימני				מעל הכניסה הקובעת	סה"כ שטחי בניה				מעל הכניסה הקובעת
									שרות	עיקרי	גודל מגרש כללי	
(2)	(2)	(2)	(2)	2	10 (1)	80 (1)	591 (1)	120 (1)	471 (1)	589	100	מבנים ומוסדות ציבור

האמור בטבלה זו גובר, במקרה של סתירה, על הוראות כלליות אחרות, בין בהוראות התכנית ובין בתשריט המצב המוצע. גם בטבלה עצמה גוברת הוראה מפורטת על הוראה כללית

שטחי הבניה המפורטים בטבלה שלעיל כוללים את כל שטחי הבניה המירביים בתכנית זו הערכים בטבלה מתייחסים לכל תא שטח בנפרד גם אם הוגדר טווח תאי שטח

הערות לטבלת זכויות והוראות בניה – מצב מוצע:

(1) לפי תכנית מאושרת 352-0384099.

(2) לפי תשריט מצב מוצע.



תכנון זמין
מונה הדפסה 11



תכנון זמין
מונה הדפסה 11

6. הוראות נוספות**6.1****סידורים לאנשים עם מוגבלויות**

הבניין יהיה נגיש לאנשים עם מוגבלויות. יש להסדיר חנייה נגישה לבעלי מוגבלויות בתחומי המגרש, בהתאם לתקן התקף בעת הוצאת היתר הבנייה.

6.2**הפקעות ו/או רישום**

השטח הכלול בתכנית מיועד להפקעה ולרישום ע"י עיריית קריית מוצקין ע"פ סעיפים 188-190 לחוק.

6.3**חניה**

פתרון חנייה יתואם מול הרשות המקומית בעת מתן היתר הבנייה.

6.4**חשמל**

א. תנאי למתן היתר בניה יהיה - תיאום עם חברת החשמל בדבר תכנון והקמת תחנות משנה, חדרי שנאים ו/או חדר מיתוג, פרטי קווי חשמל עיליים ותת קרקעיים, והנחיות לגבי מרחקי בניה ומגבלות שימוש מקווי חשמל עיליים ותת קרקעיים קיימים ומתוכננים.

ב. תחנות השנאה

1. מיקום תחנות ההשנאה יעשה בתאום עם חברת החשמל.

2. בתכנון לאזור מגורים חדש ימוקמו תחנות ההשנאה, ככל האפשר, בשטחים ציבוריים או המיועדים למתקנים הנדסיים.

3. על אף האמור בסעי' ב 1 ניתן יהיה בשל אילוצים טכניים או תכנוניים למקם את תחנות ההשנאה במרווחים שבין קווי בניין לגבול מגרש, או על עמודי חשמל או לשלבן במבני המגורים.

ג. איסור בניה בקרבת מתקני חשמל

לא יינתן היתר בניה לשימושים כגון מגורים, מסחר, תעשייה ומלאכה, מלונות, ומבני ציבור, בקרבת מתקני חשמל קיימים או מאושרים, אלא במרחקים המפורטים להלן

א. קו חשמל מתח נמוך - תיל חשוף 3 מ'

ב. קו חשמל מתח נמוך

תייל מבודד (תאם על עמוד) 2 מ'

תייל מבודד צמוד למבנה 0.3 מ'

ג. קו חשמל מתח גבוה עד 33 ק"ו תיל חשוף או מצופה 5 מ'

ד. קו חשמל מתח גבוה עד 33 ק"ו כבל אורירי מבודד (כא"מ) 2 מ'

ה. קו חשמל מתח עליון 110 - 160 ק"ו: 20 מ'

ו. קו חשמל מתח על-עליון 400 ק"ו 35 מ'

ז. כבלי חשמל מתח נמוך 0.5 מ'

ח. כבלי חשמל מתח גבוה 3 מ'

ט. כבלי חשמל מתח עליון - בתיאום עם חברת החשמל

י. ארון רשת 1 מ'

על אף האמור לעיל תתאפשר הקמתם של מבנים ואו מתקני חשמל במרחקים הקטנים מהנקוב לעיל ובלבד שבוצע תאום עם חברת החשמל ובכפוף לכל דין. להקמת מבני תשתית יעשה תאום

6.4

חשמל

פרטני בין בעל התשתית לבין חברת החשמל.

בתוכנית מתאר המתירה הקמתם של מבנים המכילים חומרים מסוכנים המועדים לדליקה או לפיצוץ תכלול הוראה, הקובעת כי לא יינתן היתר בניה אלא במרחקי בטיחות שייקבעו בתוכנית המתאר בתיאום עם חברת החשמל.

לפני תחילת ביצוע עבודות חפירה או בניה יבדוק המבצע את קיומם האפשרי של כבלי ו/או קווי חשמל קיימים או מאושרים. אין לחפור או לבצע עבודת בניה כלשהי מעל ובקרבה של פחות מ-3 מ' מכבלי חשמל אלא לאחר קבלת אישור מחברת החשמל.

לא יינתן היתר לחפירה, חציבה או כריה במרחק הקטן מ-10 מ' מהמסד של עמוד חשמל במתח עליון/ על עליון או 3 מ' מהמסד של עמוד חשמל במתח גבוה/ נמוך ולא תבוצע פעולה כזו, אלא לאחר שניתנה לחברה הזדמנות לחוות דעה על ההיתר המבוקש או הפעולה אותה עומדים לבצע לפי העניין.

על אף האמור בכל תוכנית - כל בניה או שימוש מבוקשים בקרבת מתקני חשמל, יותרו בכפוף למגבלות הקבועות בסעיף זה. שימוש או בניה של מתקני חשמל בתחום תוכנית הקובעת רצועה למעבר קווי חשמל ראשיים קווי מתח על ועלעליון יותרו בהתאם להוראותיה של אותה תוכנית.

6.5

ניהול מי נגר

ניקוז משמר נגר בתחום אזור רגישות אי' עפ"י תמ"א 1:

יוותרו לפחות 15% שטחי חדירי מים מתוך שטח המגרש הכולל, במגמה לאפשר קליטת כמות גדולה ככל הניתן של מי נגר עילי וחלחולם לתת הקרקע בתחומי המגרש. השטחים חדירי מים אפשר שיהיו מגוננים או מצופים בחומר חדיר (כגון: חצץ, חלוקים וכד'). ניתן יהיה להותיר פחות מ-15% שטחים חדירי מים משטח המגרש, אם יותקנו בתחומי המגרש מתקני החדרה כגון: בורות חלחול, תעלות חלחול, קידוחי החדרה, אשר יאפשרו קליטת מי הנגר העילי בתחומי המגרש בהיקף הנדרש.

6.6

תשתיות

א. כל קווי התשתיות המוצעים בתחום התכנית יהיו תת-קרקעיים.

א. ביוב

1. מתן היתר בניה יותנה בהבטחת חיבור למערכת הביוב העירונית המחוברת לפיתרון קצה, שתהיה בהתאם לתכנית ביוב שתציג חיבור למערכת הביוב העירונית באישור משרד הבריאות.

2. תעודה לשימוש בבנין תינתן רק לאחר שהבניין יחובר למערכת ביוב העירונית המחוברת לפתרון הקצה הנ"ל.

ב. מים

אספקת מים לבנינים בשטח תכנית זו תהיה ממערכת אספקת המים של המועצה המקומית.

ג. הידרנטים

קבלת התחייבות מבקש ההיתר לביצוע הידרנטים לכיבוי אש לפי דרישות שרותי הכבאות ולשביעות רצונם תהווה תנאי להוצאת היתר בניה.

תשתיות	6.6
<p>ד.תקשורת וחשמל מערכת קווי התקשורת והחשמל המוצעים בתחום תכנית זו תהיה תת-קרקעית בלבד.</p> <p>ה.מרחב מוגן / מקלט כל בקשה להיתר בניה תכלול תכנית למיגון בהתאם לתקן הישראלי ובאישור הג"א.</p> <p>ו. בתנאים למתן היתר בניה יקבעו דרכי ביצוע של כל עבודות התשתית לרבות קו ביוב ו/או קו ניקוז, ו/או תא ביוב, ו/או דרך, ו/או עמוד תאורה, ו/או קווי תאורה, ו/או מרכזיית תאורה וכל העבודות הכרוכות בביצוע הנ"ל וכדומה (להלן: עבודות התשתית) המצויים בתוך תחומי המקרקעין ובסמוך למקרקעין כפי שיקבע על ידי מהנדס הרשות המקומית. במידת הצורך וכתנאי להיתר הבניה יועתקו התשתיות וכל המתקנים והאביזרים הקיימים הכרוכים בהם, למקום מתאים שיאושר עפ"י דין, אשר ייקבע על דעת הרשות המקומית בתיאום עם בעל התשתית.</p>	



שמירה על עצים בוגרים	6.7
<p>על תאי שטח בהם מסומנים העצים הבוגרים בתשריט בסימונים של "עץ /קבוצת עצים לשימור" , "עץ/קבוצת עצים להעתקה" , או "עץ/קבוצת עצים לעקירה" יחולו ההוראות כפי שיקבע ברשיון לפי פקודת היערות וכן ההוראות הבאות (כולן או חלקן):</p> <p>א.לא תותר כריתה או פגיעה בעץ/קבוצת עצים המסומנים לשימור.</p> <p>ב.תנאי למתן היתר בניה בתא שטח כאמור אישור הועדה המקומית לתכנית פיתוח השטח בקנה מידה כפי שיקבע מהנדס הועדה המקומית, לרבות סימון רדיוס צמרת העץ, ככל שידרש.</p> <p>ג.תנאי למתן היתר בניה בתא שטח בו מסומן "עץ/ קבוצת עצים להעתקה" או "עץ/קבוצת עצים לעקירה" - קבלת רשיון לפי פקודת היערות.</p> <p>ד.תנאי למתן היתר בניה בתא שטח בו מסומן "עץ/ קבוצת עצים להעתקה" או "עץ/קבוצת עצים לעקירה" - קבלת רשיון לפי פקודת היערות ונטיעת עץ/קבוצת עצים חלופיים בתא שטח מס 100.</p>	



7. ביצוע התכנית

7.1 שלבי ביצוע

7.2 מימוש התכנית

