

הוראות התכנית

תכנית מס' 308-0942789

תוספת יח"ד בגוש 10102 בחלקה 324 (שלוסברג) פרדס חנה כרכור.

חיפה


מחוז

מרחב תכנון מקומי פרדס חנה-כרכור

תכנית מתאר מקומית

סוג תכנית

אישורים



ניתן לצפות במסמכי התכנית ובהחלטות בעניינה באתר תכנון זמין:

<http://mavat.moin.gov.il/MavatPS/Forms/SV3.aspx?ABC>

דברי הסבר לתכנית

החלקה ממוקמת ברחוב דרך השדה בפרדס חנה, גוש 10102 חלקה 324, בשטח דונם וביעוד מגורים ומלאכה. היעוד עודכן עפ"י מבא"ת למגורים ותעסוקה - ללא שינוי בשימושים המותרים. התכנית מבקשת להוסיף יחידת דיור נוספת ל 2 המותרות, ולהוסיף שיטחי בניה המותרים בסמכות מקומית.



תכנון זמין
מונה הדפסה 7



תכנון זמין
מונה הדפסה 7



תכנון זמין
מונה הדפסה 7

דף ההסבר מהווה רקע לתכנית ואינו חלק ממסמכיה הסטטוטוריים.

1. זיהוי וסיווג התכנית

תוספת יח"ד בגוש 10102 בחלקה 324 (שלוסברג) פרדס חנה כרכור.

שם התכנית 1.1
שם התכנית ומספר התכנית

מספר התכנית 308-0942789

שטח התכנית 1.2
1 דונם

סוג התכנית 1.4
תכנית מתאר מקומית

האם מכילה הוראות של תכנית מפורטת כן

ועדת התכנון המוסמכת להפקיד את התכנית מקומית

לפי סעיף בחוק 62 א (א) (16), 62 א (א) (4), 62 א (א) (8)

היתרים או הרשאות תכנית שמכוחה ניתן להוציא היתרים או הרשאות

סוג איחוד וחלוקה ללא איחוד וחלוקה

האם כוללת הוראות לענין תכנון תלת מימדי לא



1.5 מקום התכנית

1.5.1 נתונים כלליים מרחב תכנון מקומי פרדס חנה-כרכור

197995 קואורדינאטה X

709306 קואורדינאטה Y

1.5.2 תיאור מקום צד צפוני רח' השדה פרדס חנה

1.5.3 רשויות מקומיות בתכנית והתייחסות לתחום הרשות, נפה

פרדס חנה-כרכור - חלק מתחום הרשות: פרדס חנה-כרכור

נפה חדרה

1.5.4 כתובות שבהן חלה התכנית

ישוב	רחוב	מספר בית	כניסה
פרדס חנה-כרכור	השדה		

שכונה

1.5.5 גושים וחלקות בתכנית

מספר גוש	סוג גוש	חלק / כל הגוש	מספרי חלקות בשלמותן	מספרי חלקות בחלקן
10102	מוסדר	חלק	324	

הכל על-פי הגבולות המסומנים בתשריט בקו הכחול.

1.5.6 גושים ישנים

לא רלוונטי

1.5.7 מגרשים / תאי שטח מתכניות קודמות שלא נרשמו כחלקות

לא רלוונטי

1.5.8 מרחבי תכנון גובלים בתכנית

לא רלוונטי



תכנון זמין
מונה הדפסה 7



תכנון זמין
מונה הדפסה 7



תכנון זמין
מונה הדפסה 7

1.6 יחס בין התכנית לבין תכניות מאושרות קודמות

תאריך	מס' עמוד בילקוט פרסומים	מספר ילקוט פרסומים	הערה ליחס	סוג יחס	מספר תכנית מאושרת
22/12/1966	560	1324	תכנית זו משנה רק את המפורט בתכנית זו וכל יתר הוראות תכנית ש/ 1 ממשיכות לחול.	שינוי	ש/ 1
08/05/1975	1625	2110	תכנית זו משנה רק את המפורט בתכנית זו וכל יתר הוראות תכנית ש/ 139 ממשיכות לחול.	שינוי	ש/ 139
03/02/1983	938	2889	תכנית זו משנה רק את המפורט בתכנית זו וכל יתר הוראות תכנית ש/ 298 ממשיכות לחול.	שינוי	ש/ 298
05/04/2005	2328	5388	תכנית זו משנה רק את המפורט בתכנית זו וכל יתר הוראות תכנית ש/ 1123 א ממשיכות לחול.	שינוי	ש/ 1123 א
03/11/1983	429	2977	תכנית זו משנה רק את המפורט בתכנית זו וכל יתר הוראות תכנית ש/ 206 ממשיכות לחול.	שינוי	ש/ 206



1.7 מסמכי התכנית

נכלל בהוראות התכנית	תיאור המסמך	תאריך יצירה	עורך המסמך	תאריך עריכה	מספר עמודים / גליון	קנה מידה	תחולה	סוג המסמך
כן			דנה גב				מחייב	הוראות התכנית
לא	תשריט מצב מוצע		דנה גב		1	1: 500	מחייב	תשריט מצב מוצע
לא		12: 41 03/05/2021	יורם וגשל	03/05/2021	3		מחייב	שמירה על עצים בוגרים
לא		12: 29 03/05/2021	דנה גב	03/05/2021	1	1: 250	מנחה	בינוי
לא		19: 12 04/08/2021	דנה גב	01/02/2021		1: 500	רקע	מצב מאושר

כל מסמכי התכנית מהווים חלק בלתי נפרד ממנה, משלימים זה את זה ויקראו כמקשה אחת. במקרה של סתירה בין המסמכים המחייבים לבין המנחים יגברו המסמכים המחייבים. במקרה של סתירה בין המסמכים המחייבים לבין עצמם תגברנה ההוראות על התשריטים

1.8 בעלי עניין/ בעלי זכויות בקרקע /עורך התכנית ובעלי מקצוע

1.8.1 מגיש התכנית

מקצוע/ תואר	סוג	שם	מספר רשיון	שם תאגיד	ישוב	רחוב	בית	טלפון	פקס	דוא"ל
	פרטי	ציפורה וינשטוק			ירושלים	בוני החומה (1)	7	054-5869964		zipi@hakotel.org.il
	פרטי	יוסי שלוסברג			שהם	המכבים) (2	א 86	055-6860530		yshlos1@gmail.com
	פרטי	שריה שלוסברג			דולב	(3)	125	052-8998167		srayashlosberg@gmail.com

הערה למגיש התכנית:

(1) כתובת: 7/3.

(2) כתובת: המכבים 5/א86 שהם.

(3) כתובת: רח' הרב נריה 125, דולב.

1.8.2 יזם

סוג	שם	מספר רשיון	שם תאגיד	ישוב	רחוב	בית	טלפון	פקס	דוא"ל
פרטי	ציפורה וינשטוק			ירושלים	בוני החומה (1)	7	054-5869964		zipi@hakotel.org.il
פרטי	יוסי שלוסברג			שהם	המכבים) (2	א 86	055-6860530		yshlos1@gmail.com
פרטי	שריה שלוסברג			דולב	(3)	125	052-8998167		srayashlosberg@gmail.com

(1) כתובת: 7/3.

(2) כתובת: המכבים 5/א86 שהם.

(3) כתובת: רח' הרב נריה 125, דולב.

1.8.3 בעלי עניין בקרקע

1.8.4 עורך התכנית ובעלי מקצוע

מקצוע/ תואר	סוג	שם	מספר רשיון	שם תאגיד	ישוב	רחוב	בית	טלפון	פקס	דוא"ל
אדריכלית	עורך ראשי	דנה גב	9502291	דנה גב בע"מ	פרדס חנה- כרכור	המושב	42	072-3387007		dana@gevim-arc.com
אגרונום	אגרונום	יורם וגשל			חיבת ציון	(1)		04-6366037	073-7253549	yoram.vagshal@gmail.com
מהנדס מיפוי ומודד מוסמך	מודד	עלי קובהא	1097		פרדס חנה- כרכור	המושב	42	052-5259347		mo59idan@gmail.com

(1) כתובת: ד.ג. חפר.



משרד תכנון ופיקוח
מונה הדפסה 7



משרד תכנון ופיקוח
מונה הדפסה 7

1.9 הגדרות בתכנית

לא רלוונטי



תכנון זמין
מונה הדפסה 7

כל מונח אשר לא הוגדר בתכנית זו, תהיה נודעת לו המשמעות הנתונה לו בחוק התכנון והבניה התשכ"ה – 1965 (להלן "החוק") או בתקנות שהותקנו מכוחו, וזאת בהיעדר כוונה אחרת משתמעת.

2. מטרת התכנית ועיקרי הוראותיה

2.1 מטרת התכנית

קביעת הוראות בניה בחלקה

2.2 עיקרי הוראות התכנית

תוספת יחידת דיור נוספת לחלקה. סה"כ 3 יח"ד עפ"י סעיף 62א (8).
תוספת 7% עיקרי ל 350 מ"ר המותרים, סה"כ 420 מ"ר, עפ"י סעיף 62א (16).
שינוי בקווי בניין.



תכנון זמין
מונה הדפסה 7



תכנון זמין
מונה הדפסה 7

3. טבלת יעודי קרקע ותאי שטח בתכנית

3.1 טבלת יעודי קרקע ותאי שטח בתכנית

יעוד	תאי שטח
מגורים ותעסוקה	1


3.2 טבלת שטחים

מצב מאושר

יעוד	מ"ר	אחוזים
מגורים ומלאכה	1,000	100
סה"כ	1,000	100

מצב מוצע

יעוד	מ"ר מחושב	אחוזים מחושב
מגורים ותעסוקה	999.98	100
סה"כ	999.98	100



תכנון זמין
מונה הדפסה 7




תכנון זמין
מונה הדפסה 7



תכנון זמין
מונה הדפסה 7

4. יעודי קרקע ושימושים

4.1	מגורים ותעסוקה
4.1.1	שימושים
	מגורים ומלאכה (ללא שינוי מתכנית תקפה)
4.1.2	הוראות
א	אדריכלות
	<p>באזור מעורב למלאכה ולמגורים תותר הבנייה והשימוש למגורים ו/או למגורים ולמלאכה. אחוזי הבניה המותרים למלאכה לא יעלו על 15%.</p> <p>תותר הקמת 3 מבנים בודדים או דו משפחתיים, מרחק בין מבני המגורים לא יפחת מ 6 מ'.</p>



5. טבלת זכויות והוראות בניה - מצב מוצע

קו בנין (מטר)	מספר קומות			גובה מבנה- מעל הכניסה הקובעת (מטר)	מספר יח"ד	תכנית (% מתא שטח)	שטחי בניה (מ"ר)			גודל מגרש (מ"ר)	תאי שטח	יעוד		
							מעל הכניסה הקובעת		גודל מגרש כללי					
							מתחת לכניסה הקובעת	שרות					עיקרי	
קדמי	אחורי	צידי- שמאלי	צידי- ימני	מתחת לכניסה הקובעת	מעל הכניסה הקובעת	7.5 (3)	3	40	60 (2)	150 (1)	420	1000	1	מגורים ותעסוקה
5	5	3	3	1	2									

האמור בטבלה זו גובר, במקרה של סתירה, על הוראות כלליות אחרות, בין בהוראות התכנית ובין בתשריט המצב המוצע. גם בטבלה עצמה גוברת הוראה מפורטת על הוראה כללית

שטחי הבניה המפורטים בטבלה שלעיל כוללים את כל שטחי הבניה המירביים בתכנית זו הערכים בטבלה מתייחסים לכל תא שטח בנפרד גם אם הוגדר טווח תאי שטח

הערות לטבלת זכויות והוראות בניה – מצב מוצע:

- (1) 100 מ"ר ל 3 יח"ד יחדיו. ממ"ד עפ"י תקן. 50 מ"ר נוספים (שהם 5%) למבני המלאכה..
- (2) ניתן להעביר שטח עיקרי ושיטחי שירות בין הקומות. שטחי השירות התת קרקעיים ישמשו לשימושים של אחסון בלבד.
- (3) לגג שטוח 7.5 ולגג רעפים 9.



6. הוראות נוספות

6.1	חניה
	<p>מספר מקומות החניה יחושב לפי התקן הארצי המעודכן שיהיה בתוקף בזמן הוצאת היתרי הבניה ובתחום גבולות המגרש. לא יאושרו חניות עוקבות. 2 מקומות חניה לכל יח"ד.</p>
6.2	חשמל
	<p>תשתיות החשמל יהיו תת קרקעיות. מגבלות בניה מקווי חשמל קיימים (בהתאם ל"היתרי סוג" להקמת מתקני חשמל - חוק הקרינה): א. תנאי למתן היתר בניה יהיה תיאום עם חברת החשמל בדבר תכנון והקמת חדרי שנאים ו/או חדר מיתוג, פרטי קווי חשמל עיליים ותת קרקעיים, והנחיות לגבי מרחקי בנייה ומגבלות שימוש מקווי חשמל עיליים ותת קרקעיים קיימים ומתוכננים. ב. איסור בניה בקרבת מתקני חשמל לא יינתן היתר בניה למבנה או חלק ממנו מתחת לקווי חשמל עיליים. בקרבת קווי חשמל עיליים יינתן היתר בניה רק במרחקים המפורטים מטה מקו אנכי משוך אל הקרקע בין התיל החיצוני והקרוב ביותר של קווי החשמל לבין החלק הבולט ו/א הקרוב ביותר של המבנה.</p> <p>א. קו חשמל מתח נמוך- תיל חשוף 3 מ' מהתיל החיצוני ב. קו חשמל מתח נמוך- תיל מבודד 2 מ' מהתיל החיצוני ג. קו חשמל מתח גבוה עד 33 ק"ו- תיל חשוף או מצופה 5.00 מ' מהתיל החיצוני ד. קו חשמל מתח גבוה עד 33 ק"ו- כבל אוירי מבודד (כא"מ) 2 מ' מהתיל החיצוני ה. קו חשמל מתח עליון 110-160 ק"ו - 20.00 מ' מציר הקו ו. קו חשמל מתח על-עליון 400 ק"ו - 35.00 מ' מציר הקו ז. כבלי חשמל מתח נמוך 0.5 מ' מהכבל ח. כבלי חשמל מתח גבוה 3 מ' מהכבל ט. כבלי חשמל מתח עליון בתאום עם חברת החשמל י. ארון רשת 1 מ' מהמתקן יא. שנאי על עמוד 3 מ' מהמתקן</p> <p>הערה: במידה ובאזור הבניה ישנם קווי מתח עליון/על בנויים עם שדות גדולים יותר, יש לפנות לחברת החשמל לישראל לקבלת מידע ספציפי לגבי המרחקים המינימאליים המותרים. המרחקים האנכיים והמינימאליים מקווי חשמל עד לפני כביש סופיים ייקבעו לאחר תאום וקביעת הנחיות עם חברת החשמל. אין לחפור מעל ובקרבת כבלי חשמל תת קרקעיים אלא לאחר קבלת אישור והסכמה מחברת החשמל. במבנים המכילים חומרים מסוכנים המועדים לדליקה או לפיצוץ לא יינתן היתר בניה אלא במרחקי בטיחות שייקבעו בתוכנית המתאר בתיאום עם חברת החשמל. לפני תחילת ביצוע עבודות חפירה או בניה יבדוק המבצע את קיומם האפשרי של כבלי חשמל. אין לחפור או לבצע עבודת בניה כלשהי מעל ובקרבה של פחות מ-3 מ' מכבלי חשמל אלא לאחר קבלת אישור מחברת החשמל. לא יינתן היתר לחפירה, חציבה או כרייה במרחק הקטן מ-10 מ' מהמסד של עמוד חשמל במתח עליון/על עליון או 3 מ' מהמסד של עמוד חשמל במתח גבוה/נמוך ולא תבוצע פעולה כזו, אלא</p>



<p>6.2 חשמל</p> <p>לאחר שניתנה לחברה הזדמנות לחוות דעה על ההיתר המבוקש או הפעולה אותה עומדים לבצע לפי העניין. על אף האמור לעיל, כל בניה או שימוש מבוקשים בקרבת מתקני חשמל יותרו בכפוף למגבלות הקבועות בסעיף זה.</p>	<p>6.2</p>
<p>6.3 ניהול מי נגר</p> <p>מגורים:</p> <p>השטחים המיועדים לפיתוח - יפותחו באופן שיבטיח שימור של מי הנגר העילי, וכמפורט להלן:</p> <ol style="list-style-type: none"> 1. במגרשי המגורים לפחות 25% משטח המגרש יהיו פנויים מכל בניו, פיתוח או ריצוף והם יהיו שטחים חדירי מים למטרות חלחול לתת הקרקע. 2. ינקטו אמצעים להקטנת הנגר העילי במגרש ע"י שימור וניצול מי הנגר העילי, השהייתם והחדרתם לתת הקרקע וע"י כך הגדלת ההחדרה של מי הגשם למי התהום. 3. מרבית מי הגשמים יופנו להחדרה לתת הקרקע ורק עודפים יופנו למערכת הניקוז. 4. מערכת הניקוז תופרד ממערכת הביוב. כמו כן שטחי ההחדרה לתת הקרקע יהיו נמוכים ממפלס פתחי הביוב. 5. התכנון המפורט יערך להכוונת עודפי נגר, בעת עוצמות גשם גדולות, לאזורים ציבוריים. 	<p>6.3</p>
<p>6.4 שמירה על עצים בוגרים</p> <p>עצים המסומנים לשימור:</p> <ol style="list-style-type: none"> א. עץ המסומן לשימור ישולב בתכנון ולא תותר כריתתו או פגיעה בו. ב. כל עבודת בנייה ופיתוח הקרובה 4 מ' לגזעו של העץ לשימור תבוצע תחת הנחיות ומפרט שימור שהוגדרו ע"י מומחה ובהתאם לנוהל עבודה בקרבת עצים של פקיד היערות במשרד החקלאות ופיתוח הכפר. ג. עץ המסומן לשימור יגודר בגידור קשיח. הגדר תשולט וגזעו יוגן הכל בהתאם לנוהל עבודה בקרבת עצים. <p>2. עצים המסומנים להעתקה:</p> <ol style="list-style-type: none"> א. לעת הגשת בקשה להיתר בניה ו/או היתר לשימוש בשטח בו סומן עץ להעתקה יש לפנות בבקשה לרישיון העתקה מפקיד היערות האזורי/עירוני. <p>3. עצים המסומנים לכריתה:</p> <ol style="list-style-type: none"> א. בעת הגשת בקשה להיתר בניה ו/או לשימוש בשטח בו סומן עץ לכריתה יש לפנות בבקשה לרישיון כריתה מ פקיד היערות האזורי/עירוני. ב. במסגרת היתר הבניה תשולב ככל הניתן נטיעת עצים חדשים במקום העצים שנכרתו כל זאת בהתאם לתנאי רישיון הכריתה או כפי שיקבע פקיד היערות. <p>4. נטיעת עצים חדשים:</p> <ol style="list-style-type: none"> א. נטיעות חדשות יתבצעו בעצים בריאים בגודל 8 לפחות. על פי סטנדרט משרד החקלאות. ב. נטיעת עצים במדרכות ורחבות ושטחים מרוצפים תתבצע תוך מתן פתרון מלא לבית הגידול התת קרקעי לשורשי העץ שיבטיח נפח מינימלי אפקטיבי של 7 מ"ק ובעומק של 1.2 מ'. ג. נטיעות מעל שימושים בתת הקרקע (חניונים, שטחי אחסון, מקלטים, מרתפים) יבוצעו בבית גידול שעומקו 1.5 מ' בעל פרטי איטום וניקוז מדויקים. 5. הנחיות לעניין נטיעות חדשות: <p>תכונות עצים שיש לתעדף:</p>	<p>6.4</p>





שמיירה על עצים בוגרים	6.4
	<p>א. נותני צל סוככנים ב. חסכנים במים ג. מאוקלמים תכונות עצים שיש להימנע מהם : א. בעלי מבנה ענפי שלד שביר. ב. עצים הרגישים לפגע (מחלה/ מזיק) קטלני או המחייב טיפול בלתי פוסק. ג. עצים פולשים כהגדרתם עפ"י פקודת היערות. הערה : סוגי עצים ניתן לבחון ולבחור מתוך "מדריך לתכנון עצי רחוב בישראל", משרד החקלאות</p> <p>6. שטחים ציבוריים פתוחים : א. כל שצ"פ יתוכנן כך שמחצית משטחו יוצלל בתוך שלוש שנים באופן מלא באמצעות נטיעת עצים. ב. כל שצ"פ שגודלו מעל 500 מ"ר יתוכנן כך שלפחות מחצית משטחו יהיה בלתי מרוצף. ג. במידה ולא ניתן לשמור על שטחים בלתי מרוצפים בשצ"פ הרי שעדיין מחצית משטחו חייב בכיסוי חופת עצים וכל זאת באמצעות יצירת בתי גידול ראויים וגדולים דיים תחת ריצופים קשיחים.</p> <p>10. שינוי סטטוס עצים שאינו בגדר שינוי ניכר לתכנית במקרים מיוחדים בלבד, בהם נדרש שינוי סיווג עץ בוגר שסומן כעץ לשימור לסיווג אחר, לעת הגשת בקשה להיתר בנייה (ולא יותר מ-10% מכמות העצים הבוגרים שסווגו בתכנית לשימור), יוגש עדכון לנספח עצים בוגרים לאישור ועדה מקומית, לאחר תאום וקבלת חו"ד בכתב מפקיד תכנון היערות. שינוי זה אינו בגדר שינוי ניכר ואינו מחייב הגשה מחודשת למוסדות התכנון.</p>
פסולת בניין	6.5
	<p>א. לא יאושר היתר אלא לפי נוהל המבטיח סילוק של פסולת הבניה, בהתאם לתקנות התקנון והבניה (היתר, תנאים ואגרות), (טיפול בפסולת בנין) התשס"ה-2005, כמפורט להלן : 1.1 קבלת הערכת כמות פסולת הבנין המשוערת מבצוע פרויקט בניה, הריסה או סלילה מבעל ההיתר לפני הוצאת ההיתר. 1.2 הצבת דרישה בהיתר הבניה לפינוי פסולת הבנין בכמות שהוערכה (בהפחתת הכמות שתמוחזר או שיעשה בה שימוש חוזר באתר), לאתר מוסדר (אתר סילוק, אתר טיפול או תחנת מעבר). 1.3 בדיקה קיום אישורים על כניסה של פסולת יבשה בכמות שהוערכה (פחות או יותר) לאתר המוסדר, על שם בעל ההיתר ותוך ציון פרטי ההיתר, וזאת לפני מתן תעודת גמר וטופס חיבור לתשתיות.</p>
תשתיות	6.6
	<p>א. כל קווי התשתית שבתחום תוכנית תהיינה תת-קרקעיות. ב. בשטח בנוי, קווי חשמל מתח גבוה ומתח נמוך חדשים יהיו תת קרקעיים. במקרים בהם שוכנע מהנדס העיר מטעמים מיוחדים שירשמו, כי מסיבות הנדסיות לא ניתן יהיה להטמין את קו התשתית בתת-הקרקע, יהיה רשאי לאשר התקנתו כקו עלילי. ג. אישור אגף המים בעירייה בדבר חיבור הבנין לרשת המים.</p>

היטל השבחה	6.7
הוועדה המקומית תטיל ותגבה היטל השבחה בהתאם לתוספת השלישית לחוק.	



תכנון זמין
מונה הדפסה 7

ביצוע התכנית	.7
---------------------	-----------

שלבי ביצוע	7.1
-------------------	------------

מימוש התכנית	7.2
---------------------	------------

--	--



תכנון זמין
מונה הדפסה 7



תכנון זמין
מונה הדפסה 7