

הוראות התכנית

תכנית מס' 308-0828327

שינוי בהוראות בניה גוש 10102 חלקה 8

חיפה


מחוז

מרחב תכנון מקומי פרדס חנה-כרכור

תכנית מתאר מקומית

סוג תכנית

אישורים



ניתן לצפות במסמכי התכנית ובהחלטות בעניינה באתר תכנון זמין:

<http://mavat.moin.gov.il/MavatPS/Forms/SV3.aspx?ABC>

דברי הסבר לתכנית

תכנית זו חלה על גוש 10102, חלקה 8, ביעוד משקי עזר הממוקמת בין רחוב הדקלים ממזרח לרחוב הגפן ממערב.

החלקה שייכת למתחם 6B, תא שטח 124 מתכנית המתאר המאושרת לפח"כ, מס' 353-0138586. התכנית באה להוסיף יח"ד נוספות בחלקה, להגדיל את זכויות הבניה בהתאם למותר בתכנית המתאר, ולקבוע מרווח לקו בנין צידי.

מיקום התכנית- פרדס חנה כרכור, רח' הדקלים והגפן, אזור ותיק ומתפתח סמוך למרכז המושבה. מטרת התכנית- הוספת זכויות בניה ויח"ד בחלקה 8.

יתרונותיה של התכנית- במתן האפשרות לפיתוח החלקה ברוח תכנית המתאר.



תכנון זמין
מונה הדפסה 7



תכנון זמין
מונה הדפסה 7



תכנון זמין
מונה הדפסה 7

דף ההסבר מהווה רקע לתכנית ואינו חלק ממסמכיה הסטטוטוריים.

1. זיהוי וסיווג התכנית

1.1 שם התכנית ומספר התכנית שם התכנית

שינוי בהוראות בניה גוש 10102 חלקה 8

308-0828327

מספר התכנית

5.044 דונם

1.2 שטח התכנית

תכנית מתאר מקומית

1.4 סיווג התכנית סוג התכנית

האם מכילה הוראות של תכנית מפורטת כן

ועדת התכנון המוסמכת להפקיד את התכנית מקומית

לפי סעיף בחוק 62 א (א) (16), 62 א (א) (4), 62 א (א) (5)

היתרים או הרשאות תכנית שמכוחה ניתן להוציא היתרים או הרשאות

סוג איחוד וחלוקה ללא איחוד וחלוקה

האם כוללת הוראות לענין תכנון תלת מימדי לא



1.5 מקום התכנית

1.5.1 נתונים כלליים	מרחב תכנון מקומי	פרדס חנה-כרכור
	X קואורדינאטה	197450
	Y קואורדינאטה	709475

1.5.2 תיאור מקום

1.5.3 רשויות מקומיות בתכנית והתייחסות לתחום הרשות, נפה

פרדס חנה-כרכור - חלק מתחום הרשות:

פרדס חנה-כרכור - חלק מתחום הרשות: פרדס חנה-כרכור

נפה חדרה

1.5.4 כתובות שבהן חלה התכנית

כניסה	מספר בית	רחוב	ישוב
		הדקלים	פרדס חנה-כרכור

מרכז המושבה

שכונה

1.5.5 גושים וחלקות בתכנית

מספר גוש	סוג גוש	חלק / כל הגוש	מספרי חלקות בשלמותן	מספרי חלקות בחלקן
10102	מוסדר	חלק		8

הכל על-פי הגבולות המסומנים בתשריט בקו הכחול.

1.5.6 גושים ישנים

לא רלוונטי

1.5.7 מגרשים / תאי שטח מתכניות קודמות שלא נרשמו כחלקות

לא רלוונטי

1.5.8 מרחבי תכנון גובלים בתכנית

לא רלוונטי



תכנון זמין
מונה הדפסה 7



תכנון זמין
מונה הדפסה 7



תכנון זמין
מונה הדפסה 7

1.6 יחס בין התכנית לבין תכניות מאושרות קודמות

תאריך	פרק	מס' עמוד בילקוט פרסומים	מספר ילקוט פרסומים	הערה ליחס	סוג יחס	מספר תכנית מאושרת
08/05/1975		1625	2110	תכנית זו משנה רק את המפורט בתכנית זו וכל יתר הוראות תכנית ש/ 139 ממשיכות לחול.	שינוי	ש/ 139
15/08/2017		8514	7567	תכנית זו אינה פוגעת בהוראות תכנית 353-0138586. הוראות תכנית 353-0138586 תחולנה על תכנית זו.	כפיפות	353-0138586



1.7 מסמכי התכנית

נכלל בהוראות התכנית	תיאור המסמך	תאריך יצירה	עורך המסמך	תאריך עריכה	מספר עמודים / גליון	קנה מידה	תחולה	סוג המסמך
כן			יניב טלמון				מחייב	הוראות התכנית
לא	תשריט מצב מוצע		יניב טלמון		1	1: 250	מחייב	תשריט מצב מוצע
לא		15: 18 22/02/2022	יניב טלמון	14/01/2020	1	1: 250	מנחה	בינוי
לא		15: 03 22/02/2022	יורם וגשל	22/02/2022	14	1: 1	מחייב	שמירה על עצים בוגרים
לא	מצב מאושר	12: 00 20/01/2020	יניב טלמון	14/01/2020	1	1: 250	מחייב	מצב מאושר

כל מסמכי התכנית מהווים חלק בלתי נפרד ממנה, משלימים זה את זה ויקראו כמקשה אחת. במקרה של סתירה בין המסמכים המחייבים לבין המנחים יגברו המסמכים המחייבים. במקרה של סתירה בין המסמכים המחייבים לבין עצמם תגברנה ההוראות על התשריטים

1.8 בעלי עניין/ בעלי זכויות בקרקע / עורך התכנית ובעלי מקצוע

1.8.1 מגיש התכנית

מקצוע/ תואר	סוג	שם	מספר רשיון	שם תאגיד	ישוב	רחוב	בית	טלפון	פקס	דוא"ל
	פרטי	גדעון ארנון			פרדס חנה- כרכור	הגפן (1)				

הערה למגיש התכנית:

(1) הערה: מס' זהות לא ניתן להקלדה -5594367.

1.8.2 יזם

סוג	שם	מספר רשיון	שם תאגיד	ישוב	רחוב	בית	טלפון	פקס	דוא"ל
פרטי	גדעון ארנון			פרדס חנה- כרכור	הגפן				

1.8.3 בעלי עניין בקרקע

סוג	תיאור	שם	מספר רשיון	שם תאגיד	ישוב	רחוב	בית	טלפון	פקס	דוא"ל
בעלים		גדעון ארנון			פרדס חנה- כרכור	הגפן				

הערה כללית לבעלי עניין בקרקע: בעלים נוספים: ארון אסתר ת.ז. 5175603, אפשטיין בלהה ת.ז. 981628, ארנון בתיה ת.ז. 009816281

1.8.4 עורך התכנית ובעלי מקצוע

מקצוע/ תואר	סוג	שם	מספר רשיון	שם תאגיד	ישוב	רחוב	בית	טלפון	פקס	דוא"ל
	עורך ראשי	יניב טלמון			פרדס חנה- כרכור	אלכסנדרוני	16			yanivtalmon@gmail.com
	אגרונים	יורם וגשל			חיבת ציון	הראשונים	3			yoram.vagshal@gmail.com





תכנון זמין
מונה הדפסה 7



תכנון זמין
מונה הדפסה 7

1.9 הגדרות בתכנית

לא רלוונטי



תכנון זמין
מונה הדפסה 7

כל מונח אשר לא הוגדר בתכנית זו, תהיה נודעת לו המשמעות הנתונה לו בחוק התכנון והבניה התשכ"ה – 1965 (להלן "החוק") או בתקנות שהותקנו מכוחו, וזאת בהיעדר כוונה אחרת משתמעת.

2. מטרת התכנית ועיקרי הוראותיה

2.1 מטרת התכנית

קביעת הוראות בינוי, הגדלת צפיפות וזכויות בניה בגוש 10102, חלקה 8

2.2 עיקרי הוראות התכנית

1. קביעת הוראות בינוי לכל החלקה לפי סעיף 62א ס.ק (5) לחוק התכנון והבניה.
2. הגדלת הצפיפות בתוספת 5 יח"ד לחלקה (בסה"כ מוצעות 8 יח"ד), בהתאם לתכנית המיתאר המאושרת 353-0138586.
3. תוספת 175 מ"ר למניין השטחים העיקריים לפי סעיף 62א (א) ס.ק (16) לחוק התכנון והבניה.
4. הגדרת שטחי שירות מעל לכניסה קובעת עבור יח"ד המוצעת.
5. עדכון קו בנין צידי לפי סעיף 62א ס.ק (4) לחוק התכנון והבניה.



תכנון זמין
מונה הדפסה 7



תכנון זמין
מונה הדפסה 7

3. טבלת יעודי קרקע ותאי שטח בתכנית

3.1 טבלת יעודי קרקע ותאי שטח בתכנית

יעוד	תאי שטח
משק עזר	1

סימון בתשריט	יעוד	תאי שטח כפופים
בלוק עץ/עצים לכריתה	משק עזר	1
בלוק עץ/עצים לשימור	משק עזר	1


3.2 טבלת שטחים

מצב מאושר

יעוד	מ"ר	אחוזים
משק עזר	5,044	100
סה"כ	5,044	100

מצב מוצע

יעוד	מ"ר מחושב	אחוזים מחושב
משק עזר	5,042.74	100
סה"כ	5,042.74	100



4. יעודי קרקע ושימושים

4.1	משק עזר
4.1.1	שימושים
	<p>1. בתי מגורים למשפחה אחת ומבני עזר לצרכים חקלאיים או לצרכי בית המגורים.</p> <p>2. גני ילדים גני טיול, מגרשי משחקים.</p> <p>3. משרדים של בעלי מקצועות חופשיים או אמנים הנמצאים בדירה שבה יושב יושב אדם העוסק באותו מקצוע או אותה אמנות.</p> <p>4. מוסכים פרטיים ללא יותר מ-2 מכוניות.</p> <p>5. משטחי חניה ומוסכים משותפים.</p> <p>6. בניינים ושימושים אחרים באישור הועדה המחוזית או כפי שתקבע תכנית בנין עיר מפורטת.</p>
4.1.2	הוראות
א	אדריכלות
	<p>תתאפשר בניה של 2 יחיד על 600 מ"ר במתכונת דו משפחתי או כבתים בודדים.</p> <p>ניתן יהיה לבנות מספר מבנים כמספר היחידות המאושרות בתכנית.</p>



5. טבלת זכויות והוראות בניה - מצב מוצע

קו בנין (מטר)			מספר קומות		גובה מבנה - מעל הכניסה הקובעת (מטר)	מספר יח"ד	שטחי בניה (מ"ר)				גודל מגרש (מ"ר)	יעוד
צידי	קדמי	אחורי	מתחת לכניסה הקובעת	מעל הכניסה הקובעת			מתחת לכניסה הקובעת		מעל הכניסה הקובעת		גודל מגרש כללי	
							שרות	עיקרי	שרות	עיקרי		
(6) 3	(5)	3	1	2	(4) 8.5	8	(3) 0	(2) 0	(1) 652.2	780.28	5044	משק עזר

האמור בטבלה זו גובר, במקרה של סתירה, על הוראות כלליות אחרות, בין בהוראות התכנית ובין בתשריט המצב המוצע. גם בטבלה עצמה גוברת הוראה מפורטת על הוראה כללית

שטחי הבניה המפורטים בטבלה שלעיל כוללים את כל שטחי הבניה המירביים בתכנית זו הערכים בטבלה מתייחסים לכל תא שטח בנפרד גם אם הוגדר טווח תאי שטח

הערות לטבלת זכויות והוראות בניה – מצב מוצע:

- (1) 50 מ"ר ליח"ד בהתאם ל-ש/1123/א המורכבים מ- 8 מ"ר לאחסנה, 15 מ"ר לחניה מקורה, 12 מ"ר לממ"ד ע"פ פיקוד העורף ו 15 מ"ר לבלטות ושונות. בנוסף 5% משטח המגרש עבור מבני עזר ..
- (2) יותר לנייד שטחים עיקריים ממעל אל מתחת לכניסה קובעת.
- (3) יותר ניוד שטחי שירות הבאים לקומת מרתף- ממ"ד 12 מ"ר, וחניה מקורה עד 15 מ"ר..
- (4) בנין בעל גג משופע- 8.50 מ'בנין בעל גג שטוח- 7.00 מ'.
- (5) 5 מ' לרח' הדקלים, 4 מ' לרח' הגפן.
- (6) .






תכנון זמין
מונה הדפסה 7



תכנון זמין
מונה הדפסה 7

6. הוראות נוספות

	<p>6.1 חניה</p> <p>1. החניה תהיה ע"פ התקן התקף בעת מתן היתר בניה, אך לא פחות מהנדרש בתכנית זו. 2. תנאי לאישור היתר בניה - הצגת פתרון חניה לאישור הועדה המקומית.</p>	<p>6.1</p>
 <p>תכנון זמין מונה הדפסה 7</p>  <p>תכנון זמין מונה הדפסה 7</p>  <p>תכנון זמין מונה הדפסה 7</p>	<p>6.2 חשמל</p> <p>תיקשורת וחשמל</p> <p>מערכת קווי התקשורת והחשמל המוצעים בתחום תכנית זו תהיה תת-קרקעית בלבד. מגבלות בניה מקווי חשמל קיימים (בהתאם ל"היתרי סוג" להקמת מתקני חשמל - חוק הקרינה):</p> <p>א. תנאי למתן היתר בניה יהיה תיאום עם חברת החשמל בדבר תכנון והקמת חדרי שנאים ו/או חדר מיתוג, פרטי קווי חשמל עיליים ותת קרקעיים, והנחיות לגבי מרחקי בנייה ומגבלות שימוש מקווי חשמל עיליים ותת קרקעיים קיימים ומתוכננים.</p> <p>ב. איסור בניה בקרבת מתקני חשמל לא יינתן היתר בניה למבנה או חלק ממנו מתחת לקווי חשמל עיליים. בקרבת קווי חשמל עיליים יינתן היתר בניה רק במרחקים המפורטים מטה מקו אנכי משוך אל הקרקע בין התיל הקיצוני והקרוב ביותר של קווי החשמל לבין החלק הבולט ו/א הקרוב ביותר של המבנה.</p> <p>מהתיל הקיצוני/ מהכבל/מהמתקן מציר הקו</p> <p>א. קו חשמל מתח נמוך- תיל חשוף 3 מ' ב. קו חשמל מתח נמוך- תיל מבודד 2 מ' ג. קו חשמל מתח גבוה עד 33 ק"ו- תיל חשוף או מצופה 5.00 מ' ד. קו חשמל מתח גבוה עד 33 ק"ו- כבל אורירי מבודד (כא"מ) 2 מ' ה. קו חשמל מתח עליון 110-160 ק"ו - 20.00 מ' ו. קו חשמל מתח על-עליון 400 ק"ו- 35.00 מ' ז. כבלי חשמל מתח נמוך 0.5 מ' ח. כבלי חשמל מתח גבוה 3 מ' ט. כבלי חשמל מתח עליון בתאום עם חברת החשמל י. ארון רשת 1 מ' יא. שנאי על עמוד 3 מ'</p> <p>הערה: במידה ובאזור הבניה ישנם קווי מתח עליון/על בנויים עם שדות גדולים יותר, יש לפנות לחברת החשמל לישראל לקבלת מידע ספציפי לגבי המרחקים המינימאליים המותרים.</p> <p>המרחקים האנכיים והמינימאליים מקווי חשמל עד לפני כביש סופיים ייקבעו לאחר תאום וקביעת הנחיות עם חברת החשמל.</p> <p>אין לחפור מעל ובקרבת כבלי חשמל תת קרקעיים אלא לאחר קבלת אישור והסכמה מחברת החשמל.</p> <p>במבנים המכילים חומרים מסוכנים המועדים לדליקה או לפיצוץ לא יינתן היתר בניה אלא</p>	<p>6.2</p>

<p align="center">חשמל</p>	<p align="center">6.2</p>
<p>במרחקי בטיחות שייקבעו בתוכנית המתאר בתיאום עם חברת החשמל. לפני תחילת ביצוע עבודות חפירה או בניה יבדוק המבצע את קיומם האפשרי של כבלי חשמל. אין לחפור או לבצע עבודת בניה כלשהי מעל ובקרבה של פחות מ-3 מ' מכבלי חשמל אלא לאחר קבלת אישור מחברת החשמל.</p> <p>לא יינתן היתר לחפירה, חציבה או כרייה במרחק הקטן מ-10 מ' מהמסד של עמוד חשמל במתח עליון/ על עליון או 3 מ' מהמסד של עמוד חשמל במתח גבוה/נמוך ולא תבוצע פעולה כזו, אלא לאחר שניתנה לחברה הזדמנות לחוות דעה על ההיתר המבוקש או הפעולה אותה עומדים לבצע לפי העניין. על אף האמור לעיל, כל בניה או שימוש מבוקשים בקרבת מתקני חשמל יותרו בכפוף למגבלות הקבועות בסעיף זה.</p>	
<p align="center">ביוב, ניקוז, מים, תברואה</p>	<p align="center">6.3</p>
<p>1. מים- אספקת מים תהיה מרשת המים המקומית. החיבור לרשת יהיה באישור מש' הבריאות ומהנדס הועדה המקומית.</p> <p>2. ניקוז- תנאי לקבלת היתר בניה יהיה הבטחת ניקוז כל שטח תחום התכנית.</p> <p>3. ביוב- תנאי לקבלת היתר בניה יהיה התחברות למערכת הביוב של הישוב, באישור מהנדס הועדה המקומית ובהתאם לתכנית ביוב מאושרת ע"י הגורמים המוסמכים לכך.</p> <p>4. סידור סילוק אשפה יתואם לפי הוראות והנחיות הרשות המקומית, בשטח המגרש ויהווה תנאי לקבלת היתר בניה.</p>	
<p align="center">ניהול מי נגר</p>	<p align="center">6.4</p>
<p>יש להבטיח קליטת מי גשמים, ככל האפשר, בתחום המגרש ולא להזרימם למערכת הניקוז העירונית.</p> <p>לפחות 25% משטח המגרש יהיו פתוחים ומגוננים או מכוסים בחומר חדיר למים (חצץ, טוף, חלוקים וכו') ושיפועי המגרש יובילו אליו. ניקוזי הגגות יופנו לשטח המחלחל.</p>	
<p align="center">חיזוק מבנים, תמא/ 38</p>	<p align="center">6.5</p>
<p>היתר בניה לתוספת הבניה מותנה בבדיקה בדבר הצורך בחיזוק המבנה הקיים לפי ת"י 413.</p>	
<p align="center">שמירה על עצים בוגרים</p>	<p align="center">6.6</p>
<p>1.נספח העצים לתכנית :</p> <p>לתכנית זו מצורף " נספח עצים בוגרים " הכולל הסברים והנחיות בנוגע לטיפול בעצים הבוגרים הקיימים בתחום התכנית . חלקים מהנספח (תשריט הנספח וכן פרק 6 בהוראות התכנית) תחולתם ומעמדם מחייב.</p> <p>2. עצים המסומנים לשימור :</p> <p>א. עץ המסומן לשימור ישולב בתכנון ולא תותר כריתתו או פגיעה בו.</p> <p>ב. כל עבודת בנייה ופיתוח הקרובה 4 מ' לגזעו של העץ לשימור תבוצע תחת הנחיות ומפרט שימור שהוגדרו ע"י מומחה ובהתאם לנוהל עבודה בקרבת עצים של פקיד היערות במשרד החקלאות ופיתוח הכפר .</p> <p>ג. עץ המסומן לשימור יגודר בגידור קשיח. הגדר תשולט וגזעו יוגן הכל בהתאם לנוהל עבודה בקרבת עצים .</p> <p>3. עצים המסומנים להעתקה :</p> <p>א. לעת הגשת בקשה להיתר בניה ו/או היתר לשימוש בשטח בו סומן עץ להעתקה יש לפנות בבקשה לרישיון העתקה מפקיד היערות האזורי/עירוני.</p>	



תכנון זמין
מונה הדפסה 7



תכנון זמין
מונה הדפסה 7



תכנון זמין
מונה הדפסה 7

שמירה על עצים בוגרים	6.6
	<p>4. עצים המסומנים לכריתה :</p> <p>א. בעת הגשת בקשה להיתר בניה ו/או לשימוש בשטח בו סומן עץ לכריתה יש לפנות בבקשה לרישיון כריתה מפקיד היערות האזורי/עירוני.</p> <p>ב. במסגרת היתר הבניה תשולב ככל הניתן נטיעת עצים חדשים במקום העצים שנכרתו כל זאת בהתאם לתנאי רישיון הכריתה או כפי שיקבע פקיד היערות.</p> <p>5. נטיעת עצים חדשים :</p> <p>א. נטיעות חדשות יתבצעו בעצים בריאים בגודל 8 לפחות . על פי סטנדרט משרד החקלאות.</p> <p>ב. נטיעת עצים במדרכות ורחבות ושטחים מרוצפים תתבצע תוך מתן פתרון מלא לבית הגידול התת קרקעי לשורשי העץ שיבטיח נפח מינימלי אפקטיבי של 7 מ"ק ובעומק של 1.2 מ'.</p> <p>ג. נטיעות מעל שימושים בתת הקרקע (חניונים , שטחי אחסון , מקלטים , מרתפים) יבוצעו בבית גידול שעומקו 1.5 מ' בעל פרטי איטום וניקוז מדויקים.</p> <p>6. הנחיות לעניין נטיעות חדשות :</p> <p>תכונות עצים שיש לתעדף :</p> <p>א. נותני צל סוככנים</p> <p>ב. חסכנים במים</p> <p>ג. מאוקלמים</p> <p>תכונות עצים שיש להימנע מהם :</p> <p>א. בעלי מבנה ענפי שלד שביר.</p> <p>ב. עצים הרגישים לפגע (מחלה/ מזיק) קטלני או המחייב טיפול בלתי פוסק.</p> <p>ג. עצים פולשים כהגדרתם עפ"י פקודת היערות.</p> <p>הערה : סוגי עצים ניתן לבחון ולבחור מתוך "מדריך לתכנון עצי רחוב בישראל", משרד החקלאות</p> <p>7. שינוי סטטוס עצים שאינו בגדר שינוי ניכר לתכנית במקרים מיוחדים בלבד, בהם נדרש שינוי סיווג עץ בוגר שסומן כעץ לשימור לסיווג אחר, לעת הגשת בקשה להיתר בנייה (ולא יותר מ-10% מכמות העצים הבוגרים שסווגו בתכנית לשימור), יוגש עדכון לנספח עצים בוגרים לאישור ועדה מקומית, לאחר תאום וקבלת חו"ד בכתב מפקיד היערות. שינוי זה אינו בגדר שינוי ניכר ואינו</p>

פסולת בניין	6.7
	<p>1. לא יאושר היתר אלא לפי נוהל המבטיח סילוק מוסדר של פסולת הבנייה, בהתאם לתקנות התקנון והבנייה (היתר, תנאים ואגרות), (טיפול בפסולת בניין), התשס"ה 2005, וכמפורט להלן :</p> <p>1.1 קבלת הערכת כמות פסולת הבניין המשוערת מביצוע פרויקט בניה, הריסה או סלילה מבעל ההיתר לפני הוצאת ההיתר.</p> <p>1.2 הצבת דרישה בהיתר הבניה לפינוי פסולת הבניין בכמות שהוערכה (בהפחתת הכמות שתמוחזר או שיעשה בה שימוש חוזר באתר), לאתר מוסדר (אתר סילוק, אתר טיפול או תחנת מעבר).</p> <p>1.3 בדיקת קיום אישורים על כניסה של פסולת יבשה בכמות שהוערכה (פחות או יותר) לאתר המוסדר, על שם בעל ההיתר ותוך ציון פרטי ההיתר, וזאת לפני מתן תעודת גמר וטופס חיבור לתשתיות.</p> <p>2. חובת גריסה - היתר הבניה למבנה גדול יכלול הוראות המחייבות מיחזור של פסולת הבניין שתיווצר, בהיקף מוערך של 50% או יותר, בהתאם לסוג הפסולת.</p> <p>3. חציבה ומילוי</p> <p>3.1. היתר יציג פתרון לאיזון בין חפירה ומילוי.</p>

6.7	פסולת בניין
	<p>3.2. בהעדר איזון -</p> <p>- יועברו עודפי חציבה למילוי בפרויקט אחר או לאוגר ביניים מוסדר לצורך שימשו עתידי בפרויקטים אחרים.</p> <p>- מילוי באמצעות עודפי חציבה מפרויקט אחר או מאוגר ביניים.</p> <p>- מילוי באמצעות פסולת יבשה אינרטי.</p> <p>הועדה המקומית רשאית לפטור מחובת איזון בתנאים מיוחדים שירשמו בהחלטתה ולאחר התיעצות עם נציג המשרד להגנת הסביבה.</p> <p>4. עבודות שאינן טעונות היתר</p> <p>4.1. נוהל כאמור בסעיף (1) יוחל על עבודות חציבה, חפירה, כרייה, מילוי, בנייה ושיפוץ שאינן טעונות היתר על ידי הרשות הציבורית האחראית על אותן עבודות.</p>



6.8	פיקוד העורף
	1. תנאי להוצאת היתר בניה יהיה קבלת אישור פיקוד העורף לפתרונות המיגון במגרש.

7. ביצוע התכנית

7.1	שלבי ביצוע
------------	-------------------

7.2	מימוש התכנית
------------	---------------------

מיידי	
--------------	--

