

הוראות התכנית

תכנית מס' 353-0991851

תוספת יחידת דיור וזכויות בניה בחלקה 76 גוש 11301, זכרון יעקב



מחוז חיפה
מרחב תכנון מקומי יישובי הברון
סוג תכנית תכנית מתאר מקומית

אישורים



מינהל התכנון

חוק התכנון והבניה, התשכ"ה - 1965
מחוז חיפה
הוועדה המחוזית החליטה ביום:
11/05/2022

לאשר את התוכנית
איתמר בן דוד
08/06/2022

תאריך יו"ר הוועדה המחוזית



מינהל התכנון

חוק התכנון והבניה, התשכ"ה - 1965
מחוז חיפה
הוועדה המחוזית החליטה ביום:
12/01/2022

להפקיד את התכנית לדוד
איתמר בן דוד
22/02/2022

תאריך יו"ר הוועדה המחוזית

ניתן לצפות במסמכי התכנית ובהחלטות בעניינה באתר תכנון זמין:

<http://mavat.moin.gov.il/MavatPS/Forms/SV3.aspx?ABC>

דברי הסבר לתכנית

חלקה 76 בגוש 11301 ממוקמת ברחוב קדושי השואה במרכז זכרון יעקב. שטח התכנית 678 מ"ר. על פי תכניות מאושרות, הצפיפות המאושרת בחלקה זו היא 4 יח"ד לדונם כך שניתן לבנות 2 יח"ד. על החלקה קיים מבנה מגורים אחד שנבנה על פי היתר בניה משנת 1964. תכנית זו מוסיפה יח"ד אחת נוספת ל-2 המאושרות וכן שטחי בניה עיקריים כך ששטח כל יחידת דיור יהיה 160 מ"ר בממוצע (שטח עיקרי) וכן שטחי שירות לכל יחידה.



תכנון זמין
מונה הדפסה 7



תכנון זמין
מונה הדפסה 7



תכנון זמין
מונה הדפסה 7

דף ההסבר מהווה רקע לתכנית ואינו חלק ממסמכיה הסטטוטוריים.

1. זיהוי וסיווג התכנית

תוספת יחידת דיור וזכויות בניה בחלקה 76 גוש 11301,
זכרון יעקב

שם התכנית
שם התכנית ומספר התכנית

353-0991851 מספר התכנית

0.678 דונם שטח התכנית

תכנית מתאר מקומית סוג התכנית

האם מכילה הוראות של תכנית מפורטת

כן ועדת התכנון המוסמכת מחוזית להפקיד את התכנית

לפי סעיף בחוק לפי סעיף בחוק

תכנית שמכוחה ניתן להוציא היתרים או הרשאות היתרים או הרשאות

ללא איחוד וחלוקה סוג איחוד וחלוקה

לא האם כוללת הוראות לענין תכנון תלת מימדי



1.5 מקום התכנית

1.5.1 נתונים כלליים

מרחב תכנון מקומי	יישובי הברון
קואורדינאטה X	195440
קואורדינאטה Y	719925

1.5.2 תיאור מקום

בפינת הרחובות קדושי השואה והמעפילים, זכרון יעקב.

1.5.3 רשויות מקומיות בתכנית והתייחסות לתחום הרשות, נפה

זכרון יעקב - חלק מתחום הרשות: זכרון יעקב

נפה חדרה

1.5.4 כתובות שבהן חלה התכנית

ישוב	רחוב	מספר בית	כניסה
זכרון יעקב	קדושי השואה	1	

שכונה המושבה

1.5.5 גושים וחלקות בתכנית

מספר גוש	סוג גוש	חלק / כל הגוש	מספרי חלקות בשלמותן	מספרי חלקות בחלקן
11301	מוסדר	חלק		57, 76

הכל על-פי הגבולות המסומנים בתשריט בקו הכחול.

1.5.6 גושים ישנים

לא רלוונטי

1.5.7 מגרשים / תאי שטח מתכניות קודמות שלא נרשמו כחלקות

לא רלוונטי

1.5.8 מרחבי תכנון גובלים בתכנית

לא רלוונטי



תכנון זמין
מונה הדפסה 7



תכנון זמין
מונה הדפסה 7



תכנון זמין
מונה הדפסה 7

1.6 יחס בין התכנית לבין תכניות מאושרות קודמות

תאריך	פרק	מס' עמוד בילקוט פרסומים	מספר ילקוט פרסומים	הערה ליחס	סוג יחס	מספר תכנית מאושרת
09/04/1964		1081	1082	תכנית זו משנה רק את המפורט בתכנית זו וכל יתר הוראות תכנית ש/ 11 ממשיכות לחול.	שינוי	ש/ 11
13/02/1975		1099	2089	תכנית זו מחליפה את הוראות תכנית ש/ 143 בתחומה.	החלפה	ש/ 143
24/07/1980		2132	2646	תכנית זו מחליפה את הוראות תכנית ש/ 207 בתחומה.	החלפה	ש/ 207
20/06/1996		3648	4420	תכנית זו אינה פוגעת בהוראות תכנית ש/ 390. הוראות תכנית ש/ 390 תחולנה על תכנית זו.	כפיפות	ש/ 390
17/04/2005		2409	5391	תכנית זו אינה פוגעת בהוראות תכנית ש/ 1121 א. הוראות תכנית ש/ 1121 א תחולנה על תכנית זו.	כפיפות	ש/ 1121 א
24/02/2002			5056	תכנית זו אינה פוגעת בהוראות תכנית ש/ מק/ 383 א. הוראות תכנית ש/ מק/ 383 א תחולנה על תכנית זו.	כפיפות	ש/ מק/ 383 א
23/04/2002			5068	תכנית זו אינה פוגעת בהוראות תכנית ש/ מק/ 950 א. הוראות תכנית ש/ מק/ 950 א תחולנה על תכנית זו.	כפיפות	ש/ מק/ 950 א
04/12/2000		603	4939	תכנית זו אינה פוגעת בהוראות תכנית ש/ מק/ 960 ד. הוראות תכנית ש/ מק/ 960 ד תחולנה על תכנית זו.	כפיפות	ש/ מק/ 960 ד

1.7 מסמכי התכנית

נכלל בהוראות התכנית	תיאור המסמך	תאריך יצירה	עורך המסמך	תאריך עריכה	מספר עמודים / גליון	קנה מידה	תחולה	סוג המסמך
כן			אסנת אולצוור				מחייב	הוראות התכנית
לא	תשריט מצב מוצע		אסנת אולצוור		1	1: 250	מחייב	תשריט מצב מוצע
לא	נספח בינוי	12: 28 18/07/2021	אסנת אולצוור	18/07/2021	1	1: 250	מנחה	בינוי
לא	תשריט מצב מאושר	15: 50 22/06/2021	אסנת אולצוור	22/06/2021	1	1: 250	רקע	מצב מאושר

כל מסמכי התכנית מהווים חלק בלתי נפרד ממנה, משלימים זה את זה ויקראו כמקשה אחת. במקרה של סתירה בין המסמכים המחייבים לבין המנחים יגברו המסמכים המחייבים. במקרה של סתירה בין המסמכים המחייבים לבין עצמם תגברנה ההוראות על התשריטים



1.8 בעלי עניין/ בעלי זכויות בקרקע / עורך התכנית ובעלי מקצוע

1.8.1 מגיש התכנית

מקצוע/ תואר	סוג	שם	מספר רשיון	שם תאגיד	ישוב	רחוב	בית	טלפון	פקס	דוא"ל
	פרטי	אריה גנות			זכרון יעקב	הנשיא	42	054-8155568		arie@nati-g.com
	פרטי	ענת גנות			זכרון יעקב	הנשיא	42	054-8155568		arie@nati-g.com

1.8.2 יזם

סוג	שם	מספר רשיון	שם תאגיד	ישוב	רחוב	בית	טלפון	פקס	דוא"ל
פרטי	אריה גנות			זכרון יעקב	הנשיא	42	054-8155568		arie@nati-g.com
פרטי	ענת גנות			זכרון יעקב	הנשיא	42	054-8155568		arie@nati-g.com

1.8.3 בעלי עניין בקרקע

1.8.4 עורך התכנית ובעלי מקצוע

מקצוע/ תואר	סוג	שם	מספר רשיון	שם תאגיד	ישוב	רחוב	בית	טלפון	פקס	דוא"ל
אדריכלית	עורך ראשי	אסנת אולצוור	109410	טאו אדריכלות בע"מ	זכרון יעקב	(1)		04-6290920	04-6290980	osnat@tao-arc.co.il
מודד מוסמך	מודד	רמזי קעואר	883		חיפה	אל מותנבי	22	04-8524038	04-8520166	office@ramzi883.com

(1) כתובת: ת.ד 643.

1.9 הגדרות בתכנית

לא רלוונטי



תכנון זמין
מונה הדפסה 7

כל מונח אשר לא הוגדר בתכנית זו, תהיה נודעת לו המשמעות הנתונה לו בחוק התכנון והבניה התשכ"ה – 1965 (להלן "החוק") או בתקנות שהותקנו מכוחו, וזאת בהיעדר כוונה אחרת משתמעת.

2. מטרת התכנית ועיקרי הוראותיה

2.1 מטרת התכנית

תוספת יחידת דיור וזכויות בניה.

2.2 עיקרי הוראות התכנית

(א) תוספת יחידת דיור.

(ב) תוספת זכויות בניה.

(ג) שינוי קוי בנין.



תכנון זמין
מונה הדפסה 7



תכנון זמין
מונה הדפסה 7

3. טבלת יעודי קרקע ותאי שטח בתכנית

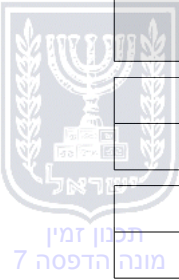
3.1 טבלת יעודי קרקע ותאי שטח בתכנית

יעוד	תאי שטח
מגורים א'	760
סימון בתשריט	יעוד
בלוק עץ/עצים לשימור	מגורים א'
	תאי שטח כפופים
	760

3.2 טבלת שטחים

מצב מאושר		
יעוד	מ"ר	אחוזים
אזור מגורים ב'	678	100
סה"כ	678	100

מצב מוצע		
יעוד	מ"ר מחושב	אחוזים מחושב
מגורים א'	678.12	100
סה"כ	678.12	100



4. יעודי קרקע ושימושים

4.1	מגורים א'
4.1.1	שימושים
	מגורים.
4.1.2	הוראות



5. טבלת זכויות והוראות בניה - מצב מוצע

קו בנין (מטר)	מספר קומות	גובה מבנה- מעל הכניסה הקובעת (מטר)	מספר יח"ד	תכסית (% מתא שטח)	שטחי בניה (מ"ר)		גודל מגרש (מ"ר)	תאי שטח	יעוד				
					סה"כ שטחי בניה	מעל הכניסה הקובעת							
						קדמי	אחורי	צידי- שמאלי	צידי- ימני	מעל הכניסה הקובעת	9.5	3	50
4 (2)		3	3 (1)	3	9.5	3	50	630	150	480	678	760	מגורים א'

האמור בטבלה זו גובר, במקרה של סתירה, על הוראות כלליות אחרות, בין בהוראות התכנית ובין בתשריט המצב המוצע.
גם בטבלה עצמה גוברת הוראה מפורטת על הוראה כללית

שטחי הבניה המפורטים בטבלה שלעיל כוללים את כל שטחי הבניה המירביים בתכנית זו
הערכים בטבלה מתייחסים לכל תא שטח בנפרד גם אם הוגדר טווח תאי שטח

הערות לטבלת זכויות והוראות בניה – מצב מוצע:

(1) 2.5 מ' למבנה קיים.

(2) 4 מ' לרחי המעפילים; 5 מ' לרחי קדושי השואה.




תכנון זמין
מונה הדפסה 7



תכנון זמין
מונה הדפסה 7

6. הוראות נוספות

6.1	חניה	מקומות החניה יהיו בתחום המגרש על פי התקן התקף בעת מתן היתרי בניה.
6.2	חשמל	<p>איסור בניה בקרבת מתקני חשמל: לא יינתן היתר בניה למבנה או חלק ממנו מתחת לקווי חשמל עיליים. בקרבת קווי חשמל עיליים יינתן היתר בניה רק במרחקים המפורטים מטה מקו אנכי משוך אל הקרקע בין התיל הקיצוני והקרוב ביותר של קווי החשמל לבין החלק הבולט ו/א הקרוב ביותר של המבנה.</p> <p>מהתיל הקיצוני/ מהכבל/מהמתקן מציר הקו</p> <p>א. קו חשמל מתח נמוך- תיל חשוף _____ 3 מ'</p> <p>ב. קו חשמל מתח נמוך- תיל מבודד _____ 2 מ'</p> <p>ג. קו חשמל מתח גבוה עד 33 ק"ו- תיל חשוף או מצופה _____ 5 מ'</p> <p>ד. קו חשמל מתח גבוה עד 33 ק"ו- כבל אורירי מבודד (כא"מ) _____ 2 מ'</p> <p>ה. קו חשמל מתח עליון 110-160 ק"ו _____ 20 מ'</p> <p>ו. קו חשמל מתח על-עליון 400 ק"ו _____ 35 מ'</p> <p>ז. כבלי חשמל מתח נמוך _____ 0.5 מ'</p> <p>ח. כבלי חשמל מתח גבוה _____ 3 מ'</p> <p>ט. כבלי חשמל מתח עליון _____ בתאום עם חברת החשמל</p> <p>י. ארון רשת _____ 1 מ'</p> <p>יא. שנאי על עמוד _____ 3 מ'</p> <p>הערה: במידה ובאזור הבניה ישנם קווי מתח עליון/על בנויים עם שדות גדולים יותר, יש לפנות לחברת החשמל לישראל לקבלת מידע ספציפי לגבי המרחקים המינימאליים המותרים.</p> <p>המרחקים האנכיים והמינימאליים מקווי חשמל עד לפני כביש סופיים ייקבעו לאחר תאום וקביעת הנחיות עם חברת החשמל.</p> <p>אין לחפור מעל ובקרבת כבלי חשמל תת קרקעיים אלא לאחר קבלת אישור והסכמה מחברת החשמל.</p> <p>אין לחפור או לבצע עבודת בניה כלשהי מעל ובקרבה של פחות מ-3 מ' מכבלי חשמל אלא לאחר קבלת אישור מחברת החשמל.</p> <p>לא יינתן היתר לחפירה, חציבה או כרייה במרחק הקטן מ-10 מ' מהמסד של עמוד חשמל במתח עליון/ על עליון או 3 מ' מהמסד של עמוד חשמל במתח גבוה/נמוך ולא תבוצע פעולה כזו, אלא לאחר שניתנה לחברה הזדמנות לחוות דעה על ההיתר המבוקש או הפעולה אותה עומדים לבצע לפי העניין. על אף האמור לעיל, כל בניה או שימוש מבוקשים בקרבת מתקני חשמל יותרו בכפוף למגבלות הקבועות בסעיף זה.</p>
6.3	ניהול מי נגר	א) לפחות 15% משטח המגרש יהיו פנויים מכל בינוי, פיתוח או ריצוף והם יהיו שטחים חדירי

 <p>תכנון זמין מונה הדפסה 7</p>	<p>6.3 ניהול מי נגר</p> <p>מים למטרות חלחול לתת הקרקע. (ב) ינקטו אמצעים להקטנת הנגר העילי במגרש ע"י ניהול, שימור וניצול מי הנגר העילי, השהייתם והחדרתם לתת הקרקע וע"י כך הגדלת ההחדרה של מי הגשם למי התהום. (ג) מרבית מי הגשמים יופנו להחדרה לתת הקרקע ורק עודפים יופנו למערכת הניקוז. בהתאם לכך התכנון המפורט יערך להכוונת עודפי נגר, בעת עוצמות גשם גדולות, לאזורים פתוחים. (ד) יותקנו אמצעים הנדסיים להחדרת הנגר אל תת הקרקע ושימורו במידת האפשר בתחום המגרש.</p>
 <p>תכנון זמין מונה הדפסה 7</p>	<p>6.4 חיזוק מבנים, תמא/ 38</p> <p>היתר לתוספות הבניה מותנה בבדיקה בדבר הצורך בחיזוק המבנה הקיים לפי הוראות תקן ישראלי ת"י 413.</p>
 <p>תכנון זמין מונה הדפסה 7</p>	<p>6.5 שמירה על עצים בוגרים</p> <p>על תאי שטח בהם מסומנים העצים הבוגרים בתשריט התכנית ובנספח הבינוי בסימונים של "עץ/קבוצת עצים להעתקה", או "עץ/קבוצת עצים לעקירה" יחולו ההוראות כפי שיקבע ברשיון לפי פקודת היערות וכן ההוראות הבאות (כולן או חלקן): א. לא תותר כריתה או פגיעה בעץ/קבוצת עצים המסומנים לשימור. תנאי למתן היתר בניה בתא שטח בו מסומנים עץ / קבוצת עצים לשימור - אישור הועדה המקומית לתכנית פיתוח השטח בקנה מידה כפי שיקבע מהנדס הועדה המקומית, לרבות סימון רדיוס צמרת העץ, ככל שידרש. קו בנין מעץ לשימור יהיה 4 מ' לפחות מרדיוס צמרת העץ, או לפי הנחית פקיד היערות. ב. תנאי לעקירת או העתקת עץ יהיה קבלת אישור פקיד היערות כנדרש בתקנות התכנון והבניה וכן אישור לפי פקודת היערות. למרות האמור לעיל, ניתן לשנות את סיווג העצים המיועדים לשימור, העתקה או כריתה בהתאם לחוות דעת עדכנית של פקיד היערות גם אם סומנו אחרת בתשריט.</p>
 <p>תכנון זמין מונה הדפסה 7</p>	<p>6.6 פסולת בניין</p> <p>1. לא יאושר היתר אלא לפי נוהל המבטיח סילוק מוסדר של פסולת הבנייה, בהתאם לתקנות התקנון והבנייה (היתר, תנאים ואגרות), (טיפול בפסולת בניין), התשס"ה - 2005, וכמפורט להלן: 1.1 קבלת הערכת כמות פסולת הבניין המשוערת מביצוע פרויקט בניה, הריסה או סלילה מבעל ההיתר לפני הוצאת ההיתר. 1.2 הצבת דרישה בהיתר הבניה לפינוי פסולת הבניין בכמות שהוערכה (בהפחתת הכמות שתמוחזר או שיעשה בה שימוש חוזר באתר), לאתר מוסדר (אתר סילוק, אתר טיפול או תחנת מעבר). 1.3 בדיקת קיום אישורים על כניסה של פסולת יבשה בכמות שהוערכה (פחות או יותר) לאתר המוסדר, על שם בעל ההיתר ותוך ציון פרטי ההיתר, וזאת לפני מתן תעודת גמר וטופס חיבור לתשתיות. 2. חובת גריסה - היתר הבניה למבנה גדול יכלול הוראות המחייבות מיחזור של פסולת הבניין שתיווצר, בהיקף מוערך של 50% או יותר, בהתאם לסוג הפסולת. 3. חציבה ומילוי 3.1. היתר יציג פתרון לאיזון בין חפירה ומילוי. 3.2. בהעדר איזון - - יועברו עודפי חציבה למילוי בפרויקט אחר או לאוגר ביניים מוסדר לצורך שימוש עתידי</p>

6.6	פסולת בניין
	<p>בפרויקטים אחרים.</p> <p>- מילוי באמצעות עודפי חציבה מפרויקט אחר או מאוגר ביניים.</p> <p>- מילוי באמצעות פסולת יבשה אינרטי.</p> <p>הועדה המקומית רשאית לפטור מחובת איזון בתנאים מיוחדים שירשמו בהחלטתה ולאחר התייעצות עם נציג המשרד להגנת הסביבה.</p> <p>4. עבודות שאינן טעונות היתר</p> <p>4.1. נוהל כאמור בסעיף (1) יוחל על עבודות חציבה, חפירה, כרייה, מילוי, בנייה ושיפוץ שאינן טעונות היתר על ידי הרשות הציבורית האחראית על אותן עבודות.</p>



6.7	תנאים בהליך הרישוי
	<p>(א) הבטחת ביצוע תשתיות.</p> <p>(ב) תכנית בינוי למגרש נשוא ההיתר שתציג ותתייחס למיצועי מלוא פוטנציאל הבניה ויח"ד במגרש.</p> <p>(ג) תנאי להליך רישוי יהיה הסדרה קניינית (לנושא השביל בצפון המגרש).</p>

6.8	תשתיות
	<p>כל קווי התשתית המוצעים בתחום התכנית יהיו תת-קרקעיים.</p> <p>א. ביוב</p> <p>(1) מתן היתר בניה יותנה בהבטחת חיבור למערכת הביוב העירונית המחוברת לפיתרון קצה, שתהיה בהתאם לתכנית ביוב שתציג חיבור למערכת הביוב העירונית באישור משרד הבריאות.</p> <p>(2) תעודה לשימוש בבנין תינתן רק לאחר שהבניין יחובר למערכת ביוב העירונית המחוברת לפתרון הקצה הנ"ל.</p> <p>ב. מים</p> <p>אספקת מים לבנינים בשטח תכנית זו תהיה ממערכת אספקת המים של המועצה המקומית.</p> <p>ג. הידרנטים</p> <p>קבלת התחייבות מבקש ההיתר לביצוע הידרנטים לכיבוי אש לפי דרישות שרותי הכבאות ולשביעות רצונם תהווה תנאי להוצאת היתר בניה.</p> <p>ד. תקשורת וחשמל</p> <p>מערכת קווי התקשורת והחשמל המוצעים בתחום תכנית זו תהיה תת-קרקעית בלבד.</p> <p>ה. מרחב מוגן / מקלט</p> <p>כל בקשה להיתר בניה תכלול תכנית למיגון בהתאם לתקן הישראלי ובאישור הג"א.</p> <p>ו. בתנאים למתן היתר בניה יקבעו דרכי ביצוע של כל עבודות התשתית לרבות קו ביוב ו/או קו ניקוז, ו/או תא ביוב, ו/או דרך, ו/או עמוד תאורה, ו/או קווי תאורה, ו/או מרכזיית תאורה וכל העבודות הכרוכות בביצוע הנ"ל וכדומה (להלן: עבודות התשתית) המצויים בתוך תחומי המקרקעין ובסמוך למקרקעין כפי שיקבע על ידי מהנדס הרשות המקומית.</p> <p>במידת הצורך וכתנאי להיתר הבניה יועתקו התשתיות וכל המתקנים והאביזרים הקיימים הכרוכים בהם, למקום מתאים שייאושר עפ"י דין, אשר ייקבע על דעת הרשות המקומית בתיאום עם בעל התשתית.</p>




7. ביצוע התכנית

7.1 שלבי ביצוע

7.2 מימוש התכנית

תוך 5 שנים מיום אישור התכנית כחוק.



תכנון זמין
מונה הדפסה 7



תכנון זמין
מונה הדפסה 7



תכנון זמין
מונה הדפסה 7