

## מינהל התכנון

חוק התכנון והבניה, התשכ"ה - 1965

חוק התכנון והבניה, התשכ"ה - 1965

מחוז חיפה

הוועדה המחוזית החליטה ביום :

06/04/2022

### הוראות התכנית

להפקיד את התכנית

16/05/2022

תכנית מס' 353-1005966

י"ר הוועדה המחוזית

תאריך

תוספת יחידת דיור וזכויות בניה בחלקה 71 גוש 11298, זכרון יעקב

תכנון זמין

מונה הדפסה 15

חיפה

מחוז

מרחב תכנון מקומי יישובי הברון

תכנית מתאר מקומית

סוג תכנית

אישורים



תכנון זמין

מונה הדפסה 15

## מינהל התכנון

חוק התכנון והבניה, התשכ"ה - 1965

מחוז חיפה

הוועדה המחוזית החליטה ביום :

10/08/2022

לאשר את התוכנית

12/09/2022

איתמר בן דוד

י"ר הוועדה המחוזית

תאריך



תכנון זמין

מונה הדפסה 15

ניתן לצפות במסמכי התכנית ובהחלטות בעניינה באתר תכנון זמין :

<http://mavat.moin.gov.il/MavatPS/Forms/SV3.aspx?ABC>

## דברי הסבר לתכנית

מיקום התכנית ברחוב כנפי נשרים בשכונת נווה שרת בדרום-מזרח זכרון יעקב, החלק הדרומי של חלקה 71 בגוש 11298. שטח התכנית 435 מ"ר.  
שטח התכנית נכלל במתחם 9 בתכנית המתאר המופקדת. הצפיפות במתחם זה לפי תכנית המתאר היא 6 יחיד לדונם.

בשנת 2017 אושרה תכנית 353-0159608 המוסיפה יחיד אחת וזכויות בניה בחלקה הצפוני של החלקה. תכנית זו מציעה תוספת יחידת דיור נוספת גם בחציו הדרומי של המגרש וכן זכויות בניה נוספות לצורך היחידה הנוספת.  
סה"כ 2 יחיד בתכנית זו. שטח (עיקרי) ממוצע ליחיד - 150 מ"ר.



תכנון זמין  
מונה הדפסה 15



תכנון זמין  
מונה הדפסה 15



תכנון זמין  
מונה הדפסה 15

דף ההסבר מהווה רקע לתכנית ואינו חלק ממסמכיה הסטטוטוריים.

## 1. זיהוי וסיווג התכנית

תוספת יחידת דיור וזכויות בניה בחלקה 71 גוש 11298,  
זכרון יעקב

שם התכנית 1.1  
שם התכנית ומספר התכנית

מספר התכנית 353-1005966

0.435 דונם

שטח התכנית 1.2

תכנית מתאר מקומית

סוג התכנית 1.4  
סיווג התכנית

האם מכילה הוראות  
של תכנית מפורטת כן

ועדת התכנון המוסמכת מחוזית  
להפקיד את התכנית

לפי סעיף בחוק לי"ר

היתרים או הרשאות תכנית שמכוחה ניתן להוציא היתרים או הרשאות

סוג איחוד וחלוקה ללא איחוד וחלוקה

האם כוללת הוראות לענין תכנון תלת מימדי לא



## 1.5 מקום התכנית

1.5.1 נתונים כלליים מרחב תכנון מקומי יישובי הברון

196945 קואורדינאטה X

718370 קואורדינאטה Y

1.5.2 תיאור מקום בחלקה הדרום-מזרחי של זכרון יעקב.

1.5.3 רשויות מקומיות בתכנית והתייחסות לתחום הרשות, נפה

זכרון יעקב - חלק מתחום הרשות: זכרון יעקב

נפה חדרה

1.5.4 כתובות שבהן חלה התכנית

ישוב	רחוב	מספר בית	כניסה
זכרון יעקב	כנפי נשרים	17	

שכונה נוה שרת

1.5.5 גושים וחלקות בתכנית

מספר גוש	סוג גוש	חלק / כל הגוש	מספרי חלקות בשלמותן	מספרי חלקות בחלקן
11298	מוסדר	חלק		71

הכל על-פי הגבולות המסומנים בתשריט בקו הכחול.

1.5.6 גושים ישנים

לא רלוונטי

1.5.7 מגרשים / תאי שטח מתכניות קודמות שלא נרשמו כחלקות

לא רלוונטי

1.5.8 מרחבי תכנון גובלים בתכנית

לא רלוונטי



תכנון זמין  
מונה הדפסה 15



תכנון זמין  
מונה הדפסה 15



תכנון זמין  
מונה הדפסה 15

**1.6 יחס בין התכנית לבין תכניות מאושרות קודמות**

מספר תכנית מאושרת	סוג יחס	הערה ליחס	מספר ילקוט פרסומים	מס' עמוד בילקוט פרסומים	פרק	תאריך
ש/ 390	כפיפות	תכנית זו אינה פוגעת בהוראות תכנית ש/ 390. הוראות תכנית ש/ 390 תחולנה על תכנית זו.	4420	3648		20/06/1996
353-0159608	החלפה	תכנית זו מחליפה את הוראות תכנית 353-0159608 בתחומה.	7454	3806		21/02/2017
ש/ 1121 / א	כפיפות	תכנית זו אינה פוגעת בהוראות תכנית ש/ 1121 / א. הוראות תכנית ש/ 1121 / א תחולנה על תכנית זו.	5391	2409		17/04/2005
ש/ מק/ 383 / א	כפיפות	תכנית זו אינה פוגעת בהוראות תכנית ש/ מק/ 383 / א. הוראות תכנית ש/ מק/ 383 / א תחולנה על תכנית זו.	5056			24/02/2002
ש/ מק/ 950 / א	כפיפות	תכנית זו אינה פוגעת בהוראות תכנית ש/ מק/ 950 / א. הוראות תכנית ש/ מק/ 950 / א תחולנה על תכנית זו.	5068			23/04/2002
ש/ מק/ 960 / ד	כפיפות	תכנית זו אינה פוגעת בהוראות תכנית ש/ מק/ 960 / ד. הוראות תכנית ש/ מק/ 960 / ד תחולנה על תכנית זו.	4939	603		04/12/2000



**1.7 מסמכי התכנית**

נכלל בהוראות התכנית	תיאור המסמך	תאריך יצירה	עורך המסמך	תאריך עריכה	מספר עמודים / גליון	קנה מידה	תחולה	סוג המסמך
כן			אסנת אולצוור				מחייב	הוראות התכנית
לא	תשריט מצב מוצע		אסנת אולצוור		1	1: 250	מחייב	תשריט מצב מוצע
לא	נספח בינוי	22: 13 24/04/2022	אסנת אולצוור	24/04/2022	1	1: 250	מנחה	בינוי
לא	תשריט מצב מאושר	12: 54 08/11/2021	אסנת אולצוור	08/11/2021	1	1: 250	רקע	מצב מאושר

כל מסמכי התכנית מהווים חלק בלתי נפרד ממנה, משלימים זה את זה ויקראו כמקשה אחת. במקרה של סתירה בין המסמכים המחייבים לבין המנחים יגברו המסמכים המחייבים. במקרה של סתירה בין המסמכים המחייבים לבין עצמם תגברנה ההוראות על התשריטים



**1.8 בעלי עניין/ בעלי זכויות בקרקע / עורך התכנית ובעלי מקצוע**

**1.8.1 מגיש התכנית**

מקצוע/ תואר	סוג	שם	מספר רשיון	שם תאגיד	ישוב	רחוב	בית	טלפון	פקס	דוא"ל
	פרטי	חנן וקנין			זכרון יעקב	המיסדים	15	052-4447647		zalisher15@gmail.com
	פרטי	רבקה צלישר			זכרון יעקב	המיסדים	15	052-4447647		zalisher15@gmail.com

**1.8.2 יזם**

סוג	שם	מספר רשיון	שם תאגיד	ישוב	רחוב	בית	טלפון	פקס	דוא"ל
פרטי	חנן וקנין			זכרון יעקב	המיסדים	15	052-4447647		zalisher15@gmail.com
פרטי	רבקה צלישר			זכרון יעקב	המיסדים	15	052-4447647		zalisher15@gmail.com

**1.8.3 בעלי עניין בקרקע**

הערה כללית לבעלי עניין בקרקע: התכנית כוללת קרקע בבעלות המדינה.

**1.8.4 עורך התכנית ובעלי מקצוע**

מקצוע/ תואר	סוג	שם	מספר רשיון	שם תאגיד	ישוב	רחוב	בית	טלפון	פקס	דוא"ל
אדריכלית	עורך ראשי	אסנת אולצוור	109410	טאו אדריכלות בע"מ	זכרון יעקב	(1)		04-6290920	04-6290980	osnat@tao-arc.co.il
מודד מוסמך	מודד	רמזי קעואר	883		חיפה	אל מותנבי	22	04-8524038	04-8520166	office@ramzi883.com



מנהל תכנון זמין  
מונה הדפסה 15



מנהל תכנון זמין  
מונה הדפסה 15



תכנון זמין  
מונה הדפסה 15



תכנון זמין  
מונה הדפסה 15



## 1.9 הגדרות בתכנית

לא רלוונטי



תכנון זמין  
מונה הדפסה 15

כל מונח אשר לא הוגדר בתכנית זו, תהיה נודעת לו המשמעות הנתונה לו בחוק התכנון והבניה התשכ"ה – 1965 (להלן "החוק") או בתקנות שהותקנו מכוחו, וזאת בהיעדר כוונה אחרת משתמעת.

## 2. מטרת התכנית ועיקרי הוראותיה

### 2.1 מטרת התכנית

תוספת יחידת דיור וזכויות בניה.

### 2.2 עיקרי הוראות התכנית

(א) תוספת יחידת דיור.

(ב) תוספת זכויות בניה.



תכנון זמין  
מונה הדפסה 15



תכנון זמין  
מונה הדפסה 15

### 3. טבלת יעודי קרקע ותאי שטח בתכנית

#### 3.1 טבלת יעודי קרקע ותאי שטח בתכנית

יעוד	תאי שטח	
מגורים א'	710	
סימון בתשריט	יעוד	תאי שטח כפופים
מבנה להריסה 2	מגורים א'	710


#### 3.2 טבלת שטחים

##### מצב מאושר

יעוד	מ"ר	אחוזים
מגורים א'	435	100
סה"כ	435	100


##### מצב מוצע

יעוד	מ"ר מחושב	אחוזים מחושב
מגורים א'	435.28	100
סה"כ	435.28	100



## 4. יעודי קרקע ושימושים

4.1	מגורים א'
4.1.1	שימושים
	מגורים.
4.1.2	הוראות



תכנון זמין  
מונה הדפסה 15



תכנון זמין  
מונה הדפסה 15



תכנון זמין  
מונה הדפסה 15

## 5. טבלת זכויות והוראות בניה - מצב מוצע

קו בנין (מטר)	מספר קומות	גובה מבנה- מעל הכניסה הקובעת (מטר)	מספר יח"ד	תכסית (% מתא שטח)	שטחי בניה (מ"ר)		גודל מגרש (מ"ר)	תאי שטח	יעוד						
					סה"כ שטחי בניה	מעל הכניסה הקובעת									
קדמי	אחורי	צידי- שמאלי	צידי- ימני	מעל הכניסה הקובעת	9.5	2	50	350	סה"כ שטחי בניה	מעל הכניסה הקובעת	שרות	עיקרי	גודל מגרש מוחלט	710	מגורים א'
4	4	3		3					350		(1) 50	300	435		

האמור בטבלה זו גובר, במקרה של סתירה, על הוראות כלליות אחרות, בין בהוראות התכנית ובין בתשריט המצב המוצע. גם בטבלה עצמה גוברת הוראה מפורטת על הוראה כללית

שטחי הבניה המפורטים בטבלה שלעיל כוללים את כל שטחי הבניה המירביים בתכנית זו הערכים בטבלה מתייחסים לכל תא שטח בנפרד גם אם הוגדר טווח תאי שטח

הערות לטבלת זכויות והוראות בניה – מצב מוצע:

(1) ממ"ד ומחסן.



תכנון זמין  
מונה הדפסה 15




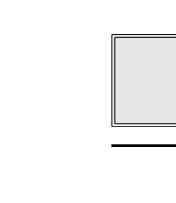


תכנון זמין  
מונה הדפסה 15

## 6. הוראות נוספות

<p><b>6.1</b></p>	<p><b>חניה</b></p> <p>מקומות החניה יהיו בתחום המגרש לפי התקן התקף בעת מתן היתר בניה.</p>
<p><b>6.2</b></p>	<p><b>חשמל</b></p> <p>כל תשתית החשמל החדשה תהיה תת קרקעית. מגבלות בניה מקווי חשמל קיימים (בהתאם ל"היתרי סוג" להקמת מתקני חשמל - חוק הקרינה):</p> <p>א. תנאי למתן היתר בניה יהיה תיאום עם חברת החשמל בדבר תכנון והקמת חדרי שנאים ו/או חדר מיתוג, פרטי קווי חשמל עיליים ותת קרקעיים, והנחיות לגבי מרחקי בנייה ומגבלות שימוש מקווי חשמל עיליים ותת קרקעיים קיימים ומתוכננים.</p> <p>ב. איסור בניה בקרבת מתקני חשמל</p> <p>לא יינתן היתר בניה למבנה או חלק ממנו מתחת לקווי חשמל עיליים. בקרבת קווי חשמל עיליים יינתן היתר בניה רק במרחקים המפורטים מטה מקו אנכי משוך אל הקרקע בין התיל הקיצוני והקרוב ביותר של קווי החשמל לבין החלק הבולט ו/א הקרוב ביותר של המבנה.</p> <p>(1) קו חשמל מתח נמוך- תיל חשוף 3 מ' מהתיל החיצוני (2) קו חשמל מתח נמוך- תיל מבודד 2 מ' מהתיל החיצוני (3) קו חשמל מתח גבוה עד 33 ק"ו- תיל חשוף או מצופה 5.00 מ' מהתיל החיצוני (4) קו חשמל מתח גבוה עד 33 ק"ו- כבל אורירי מבודד (כא"מ) 2 מ' מהתיל החיצוני (5) קו חשמל מתח עליון 110-160 ק"ו: - 20.00 מ' מציר הקו (6) קו חשמל מתח על-עליון 400 ק"ו- 35.00 מ' מציר הקו (7) כבלי חשמל מתח נמוך 0.5 מ' מהכבל (8) כבלי חשמל מתח גבוה 3 מ' מהכבל (9) כבלי חשמל מתח עליון בתאום עם חברת החשמל (10) ארון רשת 1 מ' מהמתקן (11) שנאי על עמוד 3 מ' מהמתקן</p> <p>הערה: במידה ובאזור הבניה ישנם קווי מתח עליון/על בנויים עם שדות גדולים יותר, יש לפנות לחברת החשמל לישראל לקבלת מידע ספציפי לגבי המרחקים המינימאליים המותרים. המרחקים האנכיים והמינימאליים מקווי חשמל עד לפני כביש סופיים ייקבעו לאחר תאום וקביעת הנחיות עם חברת החשמל.</p> <p>אין לחפור מעל ובקרבת כבלי חשמל תת קרקעיים אלא לאחר קבלת אישור והסכמה מחברת החשמל.</p> <p>במבנים המכילים חומרים מסוכנים המועדים לדליקה או לפיצוץ לא יינתן היתר בניה אלא במרחקי בטיחות שייקבעו בתיאום עם חברת החשמל. לפני תחילת ביצוע עבודות חפירה או בניה יבדוק המבצע את קיומם האפשרי של כבלי חשמל.</p> <p>אין לחפור או לבצע עבודות בניה כלשהי מעל ובקרבה של פחות מ-3 מ' מכבלי חשמל אלא לאחר קבלת אישור מחברת החשמל.</p> <p>לא יינתן היתר לחפירה, חציבה או כרייה במרחק הקטן מ-10 מ' מהמסד של עמוד חשמל במתח עליון/ על עליון או 3 מ' מהמסד של עמוד חשמל במתח גבוה/נמוך ולא תבוצע פעולה כזו, אלא לאחר שניתנה לחברה הזדמנות לחוות דעה על ההיתר המבוקש או הפעולה אותה עומדים לבצע לפי העניין. על אף האמור לעיל, כל בניה או שימוש מבוקשים בקרבת מתקני חשמל יותרו בכפוף</p>

<p><b>6.2 חשמל</b></p> <p>למגבלות הקבועות בסעיף זה.</p>	<p><b>6.2</b></p>
<p><b>6.3 ניהול מי נגר</b></p> <p>(א) לפחות 15% משטח המגרש יהיו פנויים מכל בניו, פיתוח או ריצוף והם יהיו שטחים חדירי מים למטרות לחיול לתת הקרקע.</p> <p>(ב) ינקטו אמצעים להקטנת הנגר העילי במגרש ע"י ניהול, שימור וניצול מי הנגר העילי, השהייתם והחדרתם לתת הקרקע וע"י כך הגדלת ההחדרה של מי הגשם למי התהום.</p> <p>(ג) מרבית מי הגשמים יופנו להחדרה לתת הקרקע ורק עודפים יופנו למערכת הניקוז. בהתאם לכך התכנון המפורט יערך להכוונת עודפי נגר, בעת עוצמות גשם גדולות, לאזורים פתוחים.</p> <p>(ד) יותקנו אמצעים הנדסיים להחדרת הנגר אל תת הקרקע ושימורו במידת האפשר בתחום המגרש.</p>	<p><b>6.3</b></p>
<p><b>6.4 חיזוק מבנים, תמא/ 38</b></p> <p>היתר לתוספות בנייה למבנה קיים אשר נבנה שלא בהתאם לתקן ישראלי ת"י 413, יותנה בחיזוק המבנה כולו ביחד עם התוספת, בפני רעידות אדמה, עפ"י דרישות ת"י 413.</p>	<p><b>6.4</b></p>
<p><b>6.5 שמירה על עצים בוגרים</b></p> <p>(א) על תאי שטח בהם מסומנים העצים הבוגרים בתשריט התכנית בסימונים של "עץ/קבוצת עצים להעתקה", או "עץ/קבוצת עצים לעקירה" "עץ/קבוצת עצים לשימור" יחולו ההוראות כפי שיקבע ברשיון לפי פקודת היערות והתקנות וכן ההוראות הבאות (כולן או חלקן):</p> <p>(ב) עצים לשימור:</p> <ul style="list-style-type: none"> <li>- לא תותר כריתה או פגיעה בעץ/קבוצת עצים המסומנים לשימור בתשריט.</li> <li>- תנאי למתן היתר בניה בתא שטח בו מסומנים עץ / קבוצת עצים לשימור - אישור הועדה המקומית לתכנית פיתוח השטח בקנה מידה כפי שיקבע מהנדס הועדה המקומית, לרבות סימון רדיוס צמרת העץ, ככל שיידרש.</li> <li>קו בנין מעץ לשימור יהיה 4 מ' לפחות מהיטל נוף העץ הבוגר, או לפי הנחיית פקיד היערות.</li> <li>- תחול חובת סימון העצים במהלך העבודות וגידורם.</li> </ul> <p>(ג) העתקת ועקירת עצים תותר בכפוף לתנאים להלן:</p> <ul style="list-style-type: none"> <li>- בכפוף להעתקה על פי מפרט טכני מתואם בליווי אגרונום ובכפוף לקיום ערך חליפי שייחשב לאחר קבלת טופס בקשה לכריתה/העתקה</li> <li>- בכפוף לביצוע גיזומים ע"י גוזם מומחה.</li> <li>בכפוף לרישוי על פי פקודת היערות.</li> </ul> <p>(ד) מתן היתר הכרוך בתנאי לעקירת או העתקת עץ יהיה טעון קבלת אישור פקיד היערות כנדרש בתקנות התכנון והבניה.</p> <p>למרות המסומן בתשריט, ניתן יהיה לשנות את סיווג העצים המיועדים לשימור או להעתקה בהתאם לחוות דעת עדכנית של פקיד היערות.</p>	<p><b>6.5</b></p>
<p><b>6.6 פסולת בניין</b></p> <p>(א) לא יאושר היתר אלא לפי נוהל המבטיח סילוק מוסדר של פסולת הבנייה, בהתאם לתקנות התכנון והבנייה (היתר, תנאים ואגרות), (טיפול בפסולת בניין), התשס"ה - 2005, וכמפורט להלן:</p> <p>(1) קבלת הערכת כמות פסולת הבניין המשוערת מביצוע פרויקט בניה, הריסה או סלילה מבעל ההיתר לפני הוצאת ההיתר.</p> <p>(2) הצבת דרישה בהיתר הבניה לפינוי פסולת הבניין בכמות שהוערכה (בהפחתת הכמות</p>	<p><b>6.6</b></p>


 <p>תכנון זמין מונה הדפסה 15</p>	<p><b>6.6 פסולת בניין</b></p>
 <p>תכנון זמין מונה הדפסה 15</p>	<p>שתמוחזר או שיעשה בה שימוש חוזר (באתר), לאתר מוסדר (אתר סילוק, אתר טיפול או תחנת מעבר).</p> <p>(3) בדיקת קיום אישורים על כניסה של פסולת יבשה בכמות שהוערכה (פחות או יותר) לאתר המוסדר, על שם בעל ההיתר ותוך ציון פרטי ההיתר, וזאת לפני מתן תעודת גמר וטופס חיבור לתשתיות.</p> <p>(ב) חובת גריסה - היתר הבניה למבנה גדול יכלול הוראות המחייבות מיחזור של פסולת הבנין שתיווצר, בהיקף מוערך של 50% או יותר, בהתאם לסוג הפסולת.</p> <p>(ג) חציבה ומילוי</p> <p>(1) היתר יציג פתרון לאיזון בין חפירה ומילוי.</p> <p>(2) בהעדר איזון -</p> <p>- יועברו עודפי חציבה למילוי בפרויקט אחר או לאוגר ביניים מוסדר לצורך שימוש עתידי בפרויקטים אחרים.</p> <p>- מילוי באמצעות עודפי חציבה מפרויקט אחר או מאוגר ביניים.</p> <p>- מילוי באמצעות פסולת יבשה אינרטיית.</p> <p>הועדה המקומית רשאית לפטור מחובת איזון בתנאים מיוחדים שירשמו בהחלטתה ולאחר התייעצות עם נציג המשרד להגנת הסביבה.</p> <p>(ד) עבודות שאינן טעונות היתר</p> <p>נוהל כאמור יוחל על עבודות חציבה, חפירה, כרייה, מילוי, בנייה ושיפוץ שאינן טעונות היתר על ידי הרשות הציבורית האחראית על אותן עבודות.</p>
 <p>תכנון זמין מונה הדפסה 15</p>	<p><b>6.7 תנאים בהליך הרישוי</b></p> <p>(א) הבטחת ביצוע תשתיות.</p> <p>(ב) הגשת נספח בינוי במסגרת הבקשה להיתר, הכולל את הצגת אפשרות מיצוי מלוא זכויות הבניה ויחידות הדיור במגרש, חניות, חומרי גמר, פיתוח והתחברות לתשתיות העירוניות.</p>
 <p>תכנון זמין מונה הדפסה 15</p>	<p><b>6.8 תשתיות</b></p> <p>כל קווי התשתית המוצעים בתחום התכנית יהיו תת-קרקעיים.</p> <p>א. ביוב</p> <p>(1) מתן היתר בניה יותנה בהבטחת חיבור למערכת הביוב העירונית המחוברת לפיתרון קצה, שתהיה בהתאם לתכנית ביוב שתציג חיבור למערכת הביוב העירונית באישור משרד הבריאות.</p> <p>(2) תעודה לשימוש בבנין תינתן רק לאחר שהבניין יחובר למערכת ביוב העירונית המחוברת לפתרון הקצה הנ"ל.</p> <p>ב. מים</p> <p>אספקת מים לבנינים בשטח תכנית זו תהיה ממערכת אספקת המים של המועצה המקומית.</p> <p>ג. הידרנטים</p> <p>קבלת התחייבות מבקש ההיתר לביצוע הידרנטים לכיבוי אש לפי דרישות שרותי הכבאות ולשביעות רצונם תהווה תנאי להוצאת היתר בניה.</p> <p>ד. תקשורת וחשמל</p> <p>מערכת קווי התקשורת והחשמל המוצעים בתחום תכנית זו תהיה תת-קרקעית בלבד.</p> <p>ה. מרחב מוגן / מקלט</p> <p>כל בקשה להיתר בניה תכלול תכנית למיגון בהתאם לתקן הישראלי ובאישור הג"א.</p>

**7. ביצוע התכנית**

**7.1 שלבי ביצוע**

**7.2 מימוש התכנית**

לי"ר



תכנון זמין  
מונה הדפסה 15



תכנון זמין  
מונה הדפסה 15



תכנון זמין  
מונה הדפסה 15