

**הוראות התכנית**

תכנית מס' 354-1125327

הגדלת אחוזה בניה ושינוי קוי בניין בשכונת אלביאר חלקה 12 גוש 20424

חיפה


מחוז

מרחב תכנון מקומי עירון

תכנית מתאר מקומית

סוג תכנית

אישורים



ניתן לצפות במסמכי התכנית ובהחלטות בעניינה באתר תכנון זמין:

<http://mavat.moin.gov.il/MavatPS/Forms/SV3.aspx?ABC>

## דברי הסבר לתכנית

התכנית הזאת נערכה בחלקה 12 בגוש 20424 מגרש 3 לפי תכנית ענ/מק/1206, ששמה הגדלת אחוזי בניה ושינוי קווי בניין בשכונת אלביאר חלקה 12 בגוש 20424. במסגרת התכנית משנים את קווי הבניין, הגדלת יחידות הדיור והגדלת אחוזי הבניין במגרש. ומטרת התכנית יצירת מסגרת חוקית למבנים קיימים.



תכנון זמין  
מונה הדפסה 9



תכנון זמין  
מונה הדפסה 9



תכנון זמין  
מונה הדפסה 9

דף ההסבר מהווה רקע לתכנית ואינו חלק ממסמכיה הסטטוטוריים.

## 1. זיהוי וסיווג התכנית

הגדלת אחוזי בניה ושינוי קוי בניין בשכונת אלביאר חלקה 12 גוש 20424	שם התכנית	1.1 שם התכנית ומספר התכנית
354-1125327	מספר התכנית	
1.432 דונם		1.2 שטח התכנית
תכנית מתאר מקומית	סוג התכנית	1.4 סיווג התכנית
לא	האם מכילה הוראות של תכנית מפורטת	
מקומית	ועדת התכנון המוסמכת להפקיד את התכנית	
(8) א62 (א) (5), א62 (א) (4), א62 (א) (16)	לפי סעיף בחוק	
תכנית שמכוחה ניתן להוציא היתרים או הרשאות	היתרים או הרשאות	
ללא איחוד וחלוקה	סוג איחוד וחלוקה	
לא	האם כוללת הוראות לענין תכנון תלת מימדי	



**1.5 מקום התכנית****1.5.1 נתונים כלליים**

מרחב תכנון מקומי	עירון
קואורדינאטה X	211365
קואורדינאטה Y	713553

**1.5.2 תיאור מקום**

שכונת אלביאר מצפון לדרך 65

**1.5.3 רשויות מקומיות בתכנית והתייחסות לתחום הרשות, נפה**

אום אל-פחם - חלק מתחום הרשות : אום אל-פחם

נפה חדרה

**1.5.4 כתובות שבהן חלה התכנית**

כניסה	מספר בית	רחוב	ישוב
			אום אל-פחם

שכונה שכונת אלביאר

**1.5.5 גושים וחלקות בתכנית**

מספר גוש	סוג גוש	חלק / כל הגוש	מספרי חלקות בשלמותן	מספרי חלקות בחלקן
20424	מוסדר	חלק		12

הכל על-פי הגבולות המסומנים בתשריט בקו הכחול.

**1.5.6 גושים ישנים**

לא רלוונטי

**1.5.7 מגרשים / תאי שטח מתכניות קודמות שלא נרשמו כחלקות**

מספר תוכנית	מספר מגרש/תא שטח
ענ/ מק/ 1206	3

**1.5.8 מרחבי תכנון גובלים בתכנית**

לא רלוונטי

תכנון זמין  
מונה הדפסה 9תכנון זמין  
מונה הדפסה 9תכנון זמין  
מונה הדפסה 9

**1.6 יחס בין התכנית לבין תכניות מאושרות קודמות**

תאריך	פרק	מס' עמוד בילקוט פרסומים	מספר ילקוט פרסומים	הערה ליחס	סוג יחס	מספר תכנית מאושרת
06/04/2009		3279	5939		החלפה	ענ/ 299
28/12/2011		1679	6349	תכנית זו משנה רק את המפורט בתכנית זו וכל יתר הוראות תכנית ענ/ מק/ 1206 ממשיכות לחול.	שינוי	ענ/ מק/ 1206



## 1.7 מסמכי התכנית

נכלל בהוראות התכנית	תיאור המסמך	תאריך יצירה	עורך המסמך	תאריך עריכה	מספר עמודים / גליון	קנה מידה	תחולה	סוג המסמך
כן			אברהים כליפה				מחייב	הוראות התכנית
לא	תשריט מצב מוצע		אברהים כליפה		1	1: 250	מחייב	תשריט מצב מוצע
לא	נספח בינוי	07: 38 13/09/2022	אברהים כליפה	01/09/2022	1	1: 250	מנחה	בינוי
לא	מצב מאושר	07: 20 03/08/2022	אברהים כליפה	03/08/2022	1	1: 500	רקע	מצב מאושר

כל מסמכי התכנית מהווים חלק בלתי נפרד ממנה, משלימים זה את זה ויקראו כמקשה אחת. במקרה של סתירה בין המסמכים המחייבים לבין המנחים יגברו המסמכים המחייבים. במקרה של סתירה בין המסמכים המחייבים לבין עצמם תגברנה ההוראות על התשריטים



**1.8 בעלי עניין/ בעלי זכויות בקרקע /עורך התכנית ובעלי מקצוע**

**1.8.1 מגיש התכנית**

מקצוע/ תואר	סוג	שם	מספר רשיון	שם תאגיד	ישוב	רחוב	בית	טלפון	פקס	דוא"ל
	פרטי	עלי יוסף בויראת (1)			אום אל- פחם			04-6311515		ibrahimk140512@gmail.com

הערה למגיש התכנית:

(1) כתובת: אום אל פחם.

**1.8.2 יזם**

סוג	שם	מספר רשיון	שם תאגיד	ישוב	רחוב	בית	טלפון	פקס	דוא"ל
פרטי	עלי יוסף בויראת			אום אל- פחם	(1)		04-6311515		ibrahimk140512@gmail.com

(1) כתובת: אום אל פחם.

**1.8.4 עורך התכנית ובעלי מקצוע**

מקצוע/ תואר	סוג	שם	מספר רשיון	שם תאגיד	ישוב	רחוב	בית	טלפון	פקס	דוא"ל
	עורך ראשי	אברהים כליפה		מהנדס-פרטי	אום אל- פחם	אום אל-פחם	11	04-6311515		ibrahimk1405@gmail.com
	מודד	אברהים כליפה	645	מהנדס-פרטי	אום אל- פחם	אום אל-פחם	11	04-6311515		ibrahimk1405@gmail.com

**1.9 הגדרות בתכנית**

בתכנית זו יהא לכל מונח מהמונחים המפורטים להלן הפרוש המופיע בצד ההגדרה, אלא אם כן משתמע אחרת מהוראות התכנית או מהקשר הדברים.



תכנון זמין  
מונה הדפסה 9

מונח	הגדרת מונח
וועדה מחוזית	הוועדה המחוזית לתכנון ובניה חיפה
ועדה מקומית	הוועדה המקומית לתכנון ובניה עירון

כל מונח אשר לא הוגדר בתכנית זו, תהיה נודעת לו המשמעות הנתונה לו בחוק התכנון והבניה התשכ"ה – 1965 (להלן "החוק") או בתקנות שהותקנו מכוחו, וזאת בהיעדר כוונה אחרת משתמעת.

**2. מטרת התכנית ועיקרי הוראותיה****2.1 מטרת התכנית**

- יצירת מסגרת תכנונית חוקית לרישוי מבנים קיימים.

**2.2 עיקרי הוראות התכנית**

- שינוי בקווי בניין
- הוספת מספר יחידות דיור.
- הגדלת שטחי בניה בשיעור 7%
- שינויים בהוראות בנין או עיצוב ארכיטקטוני



תכנון זמין  
מונה הדפסה 9



תכנון זמין  
מונה הדפסה 9



### 3. טבלת יעודי קרקע ותאי שטח בתכנית

#### 3.1 טבלת יעודי קרקע ותאי שטח בתכנית

יעוד	תאי שטח	
מגורים א'	3	
סימון בתשריט	יעוד	תאי שטח כפופים
חזית מסחרית	מגורים א'	3


#### 3.2 טבלת שטחים

##### מצב מאושר

יעוד	מ"ר	אחוזים
מגורים א'	1,432	100
סה"כ	1,432	100


##### מצב מוצע

יעוד	מ"ר מחושב	אחוזים מחושב
מגורים א'	1,446	100
סה"כ	1,446	100



## 4. יעודי קרקע ושימושים

4.1	מגורים א'
4.1.1	שימושים
	מגורים א' עם חזית מסחרית:- 1. מסחר קמעונאי בקומת קרקע במקומות המותרים לכך ומצוינים בתשריט כחזית מסחרית, מותנה בסידור חניה עפ"י התקן הנדרש ובגבולות המגרש. 2. מגורים בשאר הקומות.
4.1.2	הוראות
א	הוראות בינוי הוראות לפי תוכנית ענ/299



## 5. טבלת זכויות והוראות בניה - מצב מוצע - חלק א'

קו בנין (מטר)	מספר קומות		גובה מבנה- מעל הכניסה הקובעת (מטר)	צפיפות יה"ד לדונם	מספר יה"ד	תכנית (% מתא שטח)	אחוזי בניה כוללים (%)	שטחי בניה (מ"ר)				גודל מגרש (מ"ר)	תאי שטח	שימוש	יעוד	
								מתחת לכניסה הקובעת		מעל הכניסה הקובעת						גודל מגרש מוחלט
								שרות	עיקרי	שרות	עיקרי					
(1) 3	(1) 3	3	12	7	10	50	136.97	1961.39	128.88		300.27	1532.24	1432	3	מגורים א'	מגורים א'



צידי-תכנון זמין  
שמאלית הדפסה 9



תכנון זמין  
מונה הדפסה 9

**5. טבלת זכויות והוראות בניה - מצב מוצע - חלק ב'**

קו בנין (מטר)	תאי שטח	שימוש	יעוד	קו בנין (מטר)	
				קדמי	אחורי
				3 (1)	3 (1)
	3	מגורים א'	מגורים א'		

האמור בטבלה זו גובר, במקרה של סתירה, על הוראות כלליות אחרות, בין בהוראות התכנית ובין בתשריט המצב המוצע.  
גם בטבלה עצמה גוברת הוראה מפורטת על הוראה כללית

שטחי הבניה המפורטים בטבלה שלעיל כוללים את כל שטחי הבניה המירביים בתכנית זו  
הערכים בטבלה מתייחסים לכל תא שטח בנפרד גם אם הוגדר טווח תאי שטח

הוראות טבלה 5:

- מרווח מותר בין מבנים 4 מ'

- תוספת 12 מ"ר למרפסת לכל יחידת דיור.

הערות לטבלת זכויות והוראות בניה – מצב מוצע:

(1) או לפי הקיים.



תכנון זמין  
מונה הדפסה 9



תכנון זמין  
מונה הדפסה 9

**6. הוראות נוספות**

<p><b>6.1 עיצוב אדריכלי</b></p> <p>א. בטרם הגשת בקשה להיתר בניה יש להגיש תוכנית לעיצוב אדריכלי בקנה מידה 1:500, שתכלול הוראות מפורטות בדבר: מפלסים, חזיתות, פתחים, חומרי בנין וחומרי גמר, פתוח שטח, גמר זמני, פרטים אופייניים בקנה מידה מתאים וכו', כולל שלבים מינימליים לבניית המבנים - לאשור הוועדה המקומית.</p> <p>ב. מתן היתר בניה בשטח התוכנית מותנה בכך שהבקשה להיתר תהיה תואמת את התוכנית ואת תוכנית העיצוב האדריכלי שתוגש ותאושר על ידי הוועדה המקומית.</p>	<p><b>6.1</b></p>
<p><b>6.2 עתיקות</b></p> <p>כל עבודה בתחום עתיקות מוכרז, תתואם ותבוצע רק לאחר קבלת אישור מנהל רשות העתיקות כמתחייב ובכפוף להוראות סעיף 29 לחוק העתיקות, התשל"ח ? 1978. היה והעתיקות שתתגלנה תצרכנה שינוי בבינוי במגרש, תהיה הוועדה המקומית רשאית להתיר שינויים כאמור ובלבד שלא יתווספו עקב שינויים אלה זכויות בניה, לא יגבה הבנין ולא תהיה חריגה בקווי הבנין, העולה על 10%.</p>	<p><b>6.2</b></p>
<p><b>6.3 דרכים וחניות</b></p> <p>א. תנאי מוקדם למתן היתר בניה יהיה הגשת תכנון מפורט של מערך כל הדרכים בתוכנית / הדרכים הגובלות בתוכנית, לרבות הרחבתן ולרבות הסדרי התנועה בהן, להנחת דעת מהנדס הוועדה /מפקח התעבורה המחוזי.</p> <p>ב. מקומות החניה יהיו בתחום המגרש.</p> <p>ג. תנאי למתן היתר בניה יהיה הגשת נספח חניה ותחבורה ערוך על ידי יועץ תחבורה</p>	<p><b>6.3</b></p>
<p><b>6.4 איכות הסביבה</b></p> <p>תנאי למתן היתר בניה יהיה - התייעצות עם המשרד לאיכות הסביבה ו/או היחידה הסביבתית (מחק את המיותר), בין היתר, בנושאים הבאים:</p> <p>א. הגשת חוות דעת אקוסטית לעניין הרעש הצפוי מהמערכות המכניות, ליחידה הסביבתית, מסקנותיה ודרישותיה יהיו חלק בלתי נפרד מתנאי היתר הבניה.</p> <p>ב. עריכת חוות דעת סביבתית לעניין השפעת הבנין שיוקם על משטר הרוחות מסביבו ופרוט האמצעים שיש לנקוט למניעת מפגעים בנושא זה. חוות דעת זו תוגש ליחידה הסביבתית, מסקנותיה ודרישותיה יהיו חלק בלתי נפרד מתנאי מהיתר הבניה.</p> <p>ג. הגשת תכנון למערכות האוורור של הבנין ליחידה הסביבתית. תוכניות האוורור תכלולנה פירוט לגבי מערכת האוורור ודרך ומיקום פליטת מזהמים מהחניון, בתי אוכל, מערכות הסקה ומערכות חירום (כגון: גנרטור). דרישות היחידה הסביבתית יהיו חלק בלתי נפרד מתנאי היתר הבניה.</p> <p>ד. תעשה הפרדה מוחלטת בין מערכות הביוב למערכות הניקוז.</p>	<p><b>6.4</b></p>



איכות הסביבה	6.4
<p>ה. איכות השפכים המותרים לחיבור למאסף המרכזי תהיה בהתאם לתקנים הנדרשים ע"י המשרד לאיכות הסביבה וברמה שלא תפגע בצנרת ובמתקנים.</p> <p>כתנאי למתן היתר בניה יקבעו תנאים מפורטים למניעת מפגעים סביבתיים, ע"י היחידה הסביבתית.</p> <p>יש לפנות פסולת בנין לאתר מאושר על ידי המשרד לאיכות הסביבה בהתאם לתקנה 16 (ג) לתקנות התכנון והבנייה (בקשה להיתר, תנאי ואגרות) התש"ל ? 1970.</p> <p>מתן היתר בניה מותנה בעריכתה של תוכנית עבודה מפורטת לשילוט חזיתות הבנין, כולל מפרטי שלטים לעסקים בקומת קרקע מסחרית ומתקני שילוט הכוונה לעסקים ולשימושים פנימיים, וקבלת חוות דעתה של היחידה הסביבתית לתוכנית העבודה.</p> <p>לא יותר אכלוס או שימוש במבנים ובשטחים, שפעילותם יוצרת שפכים, אלא אם כן הושלם ביצוע בפועל של מערכת הביוב ומתקניה בהתאם לתנאים שנדרשו ע"י המשרד לאיכות הסביבה ומשרד הבריאות.</p> <p>הוועדה המקומית תהא רשאית להגביל ולאסור שימושים ופעילויות היוצרים שפכים העלולים לזהם את הקרקע ומקורות המים.</p> <p>תוכניות מיקום מכולות לאצירת אשפה ופסולת, לרבות פסולת למיחזור, תוגשנה ליחידה הסביבתית (יש לציין את שמה) ולאגף התברואה והמלצותיהם יהיו חלק בלתי נפרד מתנאי ההיתר.</p>	



חשמל	6.5
<p>א. תנאי למתן היתר בניה יהיה - תיאום עם חברת החשמל בדבר תכנון והקמת חדר שנאים ו/או חדר מיתוג, פרטי קווי חשמל עיליים ותת קרקעיים, והנחיות לגבי מרחקי בניה ומגבלות שימוש מקווי חשמל עיליים ותת קרקעיים קיימים ומתוכננים.</p> <p>ב. בשטחים בנויים, תחנות השנאה חדשות יוקמו במבנה שהוקם לשם כך. במקרים בהם תנאי השטח אינם מאפשרים הקמת שנאים במבנה, רשאי מהנדס הרשות המקומית לאשר הקמת שנאים על עמודי חשמל. מגבלה זו לא תחול בשטחים פתוחים, בהם תותר הקמת תחנת שנאים על עמודי חשמל.</p> <p>ג. שנאי ימוקם במבנה נפרד או בחלק של הבנין בתאום עם חברת החשמל ובאישור הוועדה המקומית.</p> <p>ד. איסור בניה מתחת לקווי חשמל עיליים</p> <p>לא יינתן היתר בניה מתחת לקווי חשמל עיליים קיימים או מאושרים, אלא במרחקי בטיחות מפני התחשמלות המפורטים להלן, מקו המשוך אל הקרקע מהתיל הקיצוני של הקו או מציר הקו, הכל כמפורט להלן, לבין החלק הבולט או הקרוב ביותר לבנין, פרט לבנינים המותרים בשטח למעבר קווי החשמל.</p>	



6.5

חשמל

מציר הקו מהתיל הקיצוני

2.25 מ' 2.00 מ' א. קו חשמל מתח נמוך : תיל חשוף

1.75 מ' 1.50 מ' ב. קו חשמל מתח נמוך : תיל מבודד

6.50 מ'

8.50 מ'

5.00 מ'

ג. - קו חשמל מתח גבוה עד 33 ק"ו : בשטח בנוי

בשטח פתוח

13.00 מ'

20.00 מ'

9.50 מ'

ד. - קו חשמל מתח עליון 110 - 160 ק"ו :

בשטח בנוי

בשטח פתוח (בשטחים בהם המרחקים בין העמודים עד 300 מ')

ה. - קו חשמל מתח על-עליון 400 ק"ו

\* באזורים בהם המרחקים בין עמודי החשמל בקווי מתח עליון / על-עליון גדולים מן האמור לעיל, יש לפנות אל חברת החשמל על מנת לקבל מידע לגבי המרחקים המזעריים המותרים.

בתוכנית מתאר המתירה הקמתם של מבנים המכילים חומרים מסוכנים המועדים לדליקה או לפיצוץ תכלול הוראה, הקובעת כי לא יינתן היתר בניה אלא במרחקי בטיחות שייקבעו בתוכנית המתאר בתיאום עם חברת החשמל(1).

לפני תחילת ביצוע עבודות חפירה או בניה יבדוק המבצע את קיומם האפשרי של קווי חשמל. אין לחפור או לבצע עבודת בניה כלשהי מעל ובקרבה של פחות מ- 3 מ' מקווי חשמל תת-קרקעיים אלא לאחר קבלת אישור מחברת החשמל. אין לבנות מבנים מעל כבלי חשמל תת-קרקעיים או בקרבה של פחות מ- 0.5 מ' מקווי חשמל תת-קרקעיים מתח גבוה / מתח נמוך או 1.0 מ' מקווי חשמל תת-קרקעיים מתח עליון(2).

לא יינתן היתר לחפירה, חציבה או כריה במרחק הקטן מ- 10 מ' מהמסד של עמוד חשמל במתח עליון/ על עליון או 3 מ' מהמסד של עמוד חשמל במתח גבוה/ נמוך ולא תבוצע פעולה כזו, אלא לאחר שניתנה לחברה הזדמנות לחוות דעה על ההיתר המבוקש או הפעולה אותה עומדים לבצע לפי העניין.

על אף האמור לעיל, בתחום תוכנית מתאר הקובעת רצועה למעבר קווי חשמל ראשיים = קווי מתח על ועל עליון יחולו הוראות תוכנית מתאר זו.



<p><b>תקשורת</b></p> <p>מתקני התקשורת בבנין יותקנו בהתאם להוראות חלק י' בתוספת השניה לתקנות התכנון והבניה (בקשה להיתר, תנאי ואגרות) התש"ל 1970 ובהתאם להנחיות מהנדס הוועדה המקומית.</p>	<p><b>6.6</b></p>
<p><b>חיזוק מבנים, תמא / 38</b></p> <p>1. היתר לתוספות בניה למבנה קיים אשר נבנה שלא בהתאם לתקן ישראלי ת"י 413, יותנה בחיזוק המבנה כולו ביחד עם התוספת, בפני רעידות אדמה, על פי דרישות ת"י 413, ומילוי אחר התנאים הבאים:</p> <p>א. הגשת חו"ד המתבססת על אבחון על-פי תקן ישראל ת"י 2413 (הנחיות לעריכת עמידות מבנים קיימים ברעידות אדמה ולחיזוקם) בדבר הצורך בחיזוק המבנה הקיים בפני רעידות אדמה.</p> <p>ב. על בקשה להיתר כאמור יחולו הוראות נוהל ביצוע בקרה הנדסית על בקשה להיתר הכוללת חיזוק מבנים בפני רעידות אדמה מכוח תמ"א 38 (נספח א' לחוזר מנכ"ל משרד הפנים "עידוד חיזוק מבנים מפני רעידות אדמה על פי תמ"א 38 ואמצעים נוספים" מיום 23 ביוני 2008).</p> <p>2. היתר לשינוי יעוד או שימוש במבנים קיימים, יותנה בהתאמת השימוש המוצע במבנה לדרישות העמידות לכוחות סיסמיים כפי שנקבע בתקן ישראלי ת"י 413 בהתאם לייעודו החדש של המבנה.</p> <p>3. זכויות הבנייה הנוספות שהוענקו בתא שטח X לצורך חיזוק כנגד רעידות אדמה מותנות בביצוע חיזוק בפועל בתוך Y חודשים, ומילוי אחר התנאים הבאים:</p> <p>א. הגשת חו"ד המתבססת על אבחון על-פי תקן ישראל ת"י 2413 (הנחיות לעריכת עמידות מבנים קיימים ברעידות אדמה ולחיזוקם) בדבר הצורך בחיזוק המבנה הקיים בפני רעידות אדמה.</p> <p>ב. על בקשה להיתר כאמור יחולו הוראות נוהל ביצוע בקרה הנדסית על בקשה להיתר הכוללת חיזוק מבנים מפני רעידות אדמה מכוח תמ"א 38 (נספח א' לחוזר מנכ"ל משרד הפנים "עידוד חיזוק מבנים מפני רעידות אדמה על פי תמ"א 38 ואמצעים נוספים" מיום 23 ביוני 2008).</p>	<p><b>6.7</b></p>
<p><b>פיקוד העורף</b></p> <p>תנאי למתן היתר בניה יהיה ? אישור פיקוד העורף לפתרונות המיגון בתחום המגרש.</p>	<p><b>6.8</b></p>
<p><b>פיתוח סביבתי</b></p> <p>א. תנאי להיתר בניה - הגשת תכנון מפורט של פיתוח השטח נשוא הבקשה להיתר לאישור מהנדס העיר/הוועדה המקומית.</p> <p>ב. התכנון המפורט, כאמור, יכלול בין היתר פירוט גינון ונטיעות, ריצוף, ריהוט, מתקנים הנדסיים, מצללות, מערכות השקיה, חומרי בניה וכדומה, הכל כדרישת מהנדס הוועדה המקומית.</p>	<p><b>6.9</b></p>





פיתוח סביבתי	6.9
<p>ג.נגר עילי :-</p> <p>- לפחות 15% משטח המגרש יהיו פנויים מכל בינוי, פיתוח או ריצוף והם יהיו שטחים חדירי מים למטרות חלחול לתת הקרקע.</p> <p>- ינקטו אמצעים להקטנת הנגר העילי במגרש ע"י שימור וניצול מי הנגר העילי, השהייתם והחדרתם לתת הקרקע וע"י כך הגדלת ההחדרה של מי הגשם למי התהום.</p> <p>- מרבית מי הגשמים יופנו להחדרה לתת הקרקע ורק עודפים יופנו למערכת הניקוז.</p> <p>- שטחי ההחדרה לתת הקרקע יהיו נמוכים ממפלס פתחי הביוב.</p>	



פיתוח תשתית	6.10
<p>א. בתנאים למתן היתר בניה יקבעו דרכי ביצוע של כל עבודות התשתית לרבות קו ביוב ו/או קו ניקוז, ו/או תא ביוב, ו/או דרך, ו/או עמוד תאורה, ו/או קוי תאורה, ו/או מרכזית תאורה וכל העבודות הכרוכות בביצוע הנ"ל וכדומה (להלן: עבודות התשתית) המצויים בתוך תחומי המקרקעין ובסמוך למקרקעין כפי שיקבע על ידי מהנדס הרשות המקומית.</p> <p>ב. כל קווי התשתית שבתחום תוכנית למעט חשמל, תקשורת (למעט מתקנים סלולריים), צינורות ביוב ומים ראשיים וכיו"ב תהיינה תת-קרקעיות.</p> <p>ג. בשטח בנוי, קווי חשמל מתח גבוה ומתח נמוך חדשים יהיו תת קרקעיים. במקרים בהם שוכנע מהנדס העיר מטעמים מיוחדים שירשמו, כי מסיבות הנדסיות לא ניתן יהיה להטמין את קו החשמל בתת-הקרקע, יהיה רשאי לאשר התקנתו כקו עילי.</p> <p>ד. תנאי למתן היתר הבניה, העתקת התשתיות וכל המתקנים והאביזרים הקיימים הכרוכים בהם, למקום מתאים שייאושר עפ"י דין, אשר ייקבע על דעת הרשות המקומית בתיאום עם בעל התשתית.</p> <p>ה. אישור אגף המים בעירייה בדבר חיבור הבנין לרשת המים.</p>	



שרותי כבאות	6.11
<p>תנאי להיתר בניה, יהיה תאום הבקשה עם רשות הכבאות.</p>	

חומרי חפירה ומילוי	6.12
<p>תנאי להיתר בניה ? אישור מסמך לטיפול בחומרי חפירה ומילוי בהתאם להנחיות העדכניות של מינהל התכנון בנושא זה.</p> <p>פרויקטים בכל רמות התכנון (תוכניות מתאר מקומיות, תוכניות ברמה מפורטת, היתרי בניה, מסמכים מפורטים לביצוע, הרשאות וכד') הכוללים עבודות עפר, יבוא חומרי מילוי ו/או ייצוא חומרי חפירה מתחום הפרויקט בהיקף צפוי של מעל 100,000 ממ"ק יידרשו להציג נספח לטיפול בחומרי חפירה ומילוי.</p>	



	6.13
<p>א. הוועדה המקומית תטיל ותגבה היטל השבחה בהתאם להוראות התוספת השלישית לחוק.</p> <p>ב. לא יוצא היתר בניה במקרקעין קודם ששולם היטל ההשבחה המגיע אותה שעה בשל</p>	

<b>6.13</b>
אותם מקרקעין, או שניתנה ערבות לתשלום בהתאם להוראות החוק.



תכנון זמין  
מונה הדפסה 9

## 7. ביצוע התכנית

### 7.1 שלבי ביצוע

מספר שלב	תאור שלב	התנייה
1	סימון	סימון בשטח

### 7.2 מימוש התכנית

תוך 5 שנים מיום אישורה



תכנון זמין  
מונה הדפסה 9



תכנון זמין  
מונה הדפסה 9