

הוראות התכנית

תכנית מס' 302-1092220

תוספת יח"ד בפינת הרח' רח"ש והגבורים בחדרה גוש 10034 חלקה 457



מחוז חיפה

מרחב תכנון מקומי חדרה

סוג תכנית מתאר מקומית תכנית מתאר מקומית

אישורים



ניתן לצפות במסמכי התכנית ובהחלטות בעניינה באתר תכנון זמין:

<https://mavat.iplan.gov.il/SV4/1/3005226784/310>

דברי הסבר לתכנית

התכנית חלה בפינת הרחובות רח"ש והגיבורים בחדרה גוש 10034 חלקה 457.

התכנית מוסיפה 2 יח"ד ע"י פיצול 2 יח"ד קיימות.

פירוט יח"ד והשטחים המאושרים:

14 יח"ד לפי תכנית מאושרת מספר 302-0288597, בנוסף ל 23 יח"ד לפי תמ"א 38 המאושרות ע"י היתר מספר

20230050 שהתקבל בשנת 2023, סה"כ מאושר 37 יח"ד.

בתכנית מבוקש פיצול של 2 יח"ד, סה"כ 39 יח"ד. ללא שינוי בשטח בניה עיקרי. (3,694.04 מ"ר שטחים עיקריים עפ"י היתר).

בתוכנית מאושרת מס' 302-0288597 אושר על ידי ועדת ערר להוסיף זכויות בניה בסמכות מקומית, בנוסף על הזכויות שאושרו בהיתר בניה במסגרת תמ"א 38.

התכנית הנוכחית אינה מוסיפה זכויות בניה עיקריים, אלא מטמיעה ומפרטת את זכויות הבניה העיקריים

שניתנו בפועל בהיתר בניה מספר 20230050 שהתקבל בשנת 2023.

שטחי השירות ניתנו לפי המאושר בהיתר מספר 20230050 ובנוסף להם, לפי החלטת הוועדה המקומית, תוספת ממד"ים ומחסנים ל 2 יח"ד המפוצלות.

אין תוספת שטחי שרות למחסנים, אלא פיצול מחסנים קיימים.



תכנון זמין
מונה הדפסה 17



תכנון זמין
מונה הדפסה 17



תכנון זמין
מונה הדפסה 17

דף ההסבר מהווה רקע לתכנית ואינו חלק ממסמכיה הסטטוטוריים.

1. זיהוי וסיווג התכנית



תוספת יח"ד בפינת הרח' רח"ש והגבורים בחדרה גוש
10034 חלקה 457

שם התכנית
שם התכנית ומספר התכנית

302-1092220 מספר התכנית

1.901 דונם שטח התכנית

תכנית מתאר מקומית סוג התכנית

האם מכילה הוראות של תכנית מפורטת

ועדת התכנון המוסמכת להפקיד את התכנית מקומית

לפי סעיף בחוק 62א (א) (8)

היתרים או הרשאות תכנית שמכוחה ניתן להוציא היתרים או הרשאות

סוג איחוד וחלוקה ללא איחוד וחלוקה

האם כוללת הוראות לענין תכנון תלת מימדי לא



1.5 מקום התכנית

1.5.1 נתונים כלליים

מרחב תכנון מקומי	חדרה
קואורדינאטה X	193109
קואורדינאטה Y	705135

1.5.2 תיאור מקום

1.5.3 רשויות מקומיות בתכנית והתייחסות לתחום הרשות, נפה

חדרה - חלק מתחום הרשות: חדרה

נפה חדרה

1.5.4 כתובות שבהן חלה התכנית

כניסה	מספר בית	רחוב	ישוב
	4	רח"ש	חדרה

שכונה

1.5.5 גושים וחלקות בתכנית

מספר גוש	סוג גוש	חלק / כל הגוש	מספרי חלקות בשלמותן	מספרי חלקות בחלקן
10034	מוסדר	חלק	457	

הכל על-פי הגבולות המסומנים בתשריט בקו הכחול.

1.5.6 גושים ישנים

לא רלוונטי

1.5.7 מגרשים / תאי שטח מתכניות קודמות שלא נרשמו כחלקות

לא רלוונטי

1.5.8 מרחבי תכנון גובלים בתכנית

לא רלוונטי



תכנון זמין
מונה הדפסה 17



תכנון זמין
מונה הדפסה 17



תכנון זמין
מונה הדפסה 17

1.6 יחס בין התכנית לבין תכניות מאושרות קודמות

תאריך	פרק	מס' עמוד בילקוט פרסומים	מספר ילקוט פרסומים	הערה ליחס	סוג יחס	מספר תכנית מאושרת
11/05/2014		5358	6798	תכנית זו אינה פוגעת בהוראות תכנית חד/ 2020. הוראות תכנית חד/ 2020 תחולנה על תכנית זו.	כפיפות	<u>2020 / חד</u>
25/09/2019		15065	8452	תכנית זו אינה פוגעת בהוראות תכנית -302 0583542. הוראות תכנית 302-0583542 תחולנה על תכנית זו.	כפיפות	<u>302-0583542</u>
08/04/2018		6682	7751		החלפה	<u>302-0288597</u>



1.7 מסמכי התכנית

נכלל בהוראות התכנית	תיאור המסמך	תאריך יצירה	עורך המסמך	תאריך עריכה	מספר עמודים / גליון	קנה מידה	תחולה	סוג המסמך
כן			מיכאל דוידוב				מחייב	הוראות התכנית
לא	תשריט מצב מוצע		מיכאל דוידוב		1	1: 500	מחייב	תשריט מצב מוצע
לא		08: 31 28/03/2024	מיכאל דוידוב	27/03/2024	1	1: 250	רקע	בינוי ופיתוח
לא		10: 33 31/03/2024	חורי רשא	28/03/2024	1	1: 250	רקע	חניה
לא		10: 23 04/04/2024	מיכאל דוידוב	04/04/2024	1	1: 500	רקע	מצב מאושר

כל מסמכי התכנית מהווים חלק בלתי נפרד ממנה, משלימים זה את זה ויקראו כמקשה אחת. במקרה של סתירה בין המסמכים המחייבים לבין המנחים יגברו המסמכים המחייבים. במקרה של סתירה בין המסמכים המחייבים לבין עצמם תגברנה ההוראות על התשריטים

1.8 בעלי עניין/ בעלי זכויות בקרקע / עורך התכנית ובעלי מקצוע**1.8.1 מגיש התכנית**

מקצוע/ תואר	סוג	שם	מספר רשיון	שם תאגיד	ישוב	רחוב	בית	טלפון	פקס	דוא"ל
	פרטי	חנה שטוב (1)			חדרה	ז'בוטינסקי	6	04-6333227		ilanadv@fel dmanilan.co .il
	פרטי	(2)		רמי חסון בע"מ	חדרה	הגבורים	98	04-6333802	04-6333803	finance@ra mihason.co. il

הערה למגיש התכנית:

(1) הערה: באמצעות מיופה כח עו"ד אילן פלדמן, כתובת: אצל עו"ד אילן פלדמן רח' ז'בוטינסקי 6 חדרה.

(2) כתובת: רח' הגבורים 98/4 חדרה.

1.8.2 יזם

סוג	שם	מספר רשיון	שם תאגיד	ישוב	רחוב	בית	טלפון	פקס	דוא"ל
פרטי			רמי חסון בע"מ	חדרה	הגבורים) (1	98	04-6333802	04-6333803	finance@ramihason. co.il

(1) כתובת: רח' הגבורים 98/4 חדרה.

1.8.4 עורך התכנית ובעלי מקצוע

מקצוע/ תואר	סוג	שם	מספר רשיון	שם תאגיד	ישוב	רחוב	בית	טלפון	פקס	דוא"ל
	עורך ראשי	מיכאל דוידוב	23625		חדרה	הגבורים	59	04-6225001	04-6227429	liatsh99@wal la.com
	מודד	ירחמיאל גולדשמיט	661		חדרה	שד רוטשילד	27 א	04-6325454	04-6322072	milikgol@za hav.net.il
	יועץ תחבורה	חורי רשא		דקר הנדסה ובניין בע"מ	חיפה	ביאליק	3	04-8622032		rasha@decke r.co.il



תכנון זמין
מונה הדפסה 17



תכנון זמין
מונה הדפסה 17

1.9 הגדרות בתכנית

לא רלוונטי

תכנון זמין
מונה הדפסה 17

כל מונח אשר לא הוגדר בתכנית זו, תהיה נודעת לו המשמעות הנתונה לו בחוק התכנון והבניה התשכ"ה – 1965 (להלן "החוק") או בתקנות שהותקנו מכוחו, וזאת בהיעדר כוונה אחרת משתמעת.

2. מטרת התכנית ועיקרי הוראותיה**2.1 מטרת התכנית**

התכנית מוסיפה 2 יח"ד ע"י פיצול 2 יח"ד קיימות מ-37 יח"ד במצב מאושר ביחס תכנית מאושרת 302-0288597 ל-39 יח"ד במצב מוצע, ללא שינוי בשטחי הבניה.

2.2 עיקרי הוראות התכנית

התכנית מוסיפה 2 יח"ד ע"י פיצול 2 יח"ד קיימות.

פירוט יח"ד והשטחים המאושרים:

14 יח"ד לפי תכנית מאושרת מספר 302-0288597, בנוסף ל 23 יח"ד לפי תמ"א 38 המאושרות ע"י היתר מספר 20230050 שהתקבל בשנת 2023, סה"כ מאושר 37 יח"ד. בתכנית מבוקש פיצול של 2 יח"ד, סה"כ 39 יח"ד. ללא שינוי בשטח בניה עיקרי.

בתוכנית מאושרת מס' 302-0288597 אושר על ידי ועדת ערר להוסיף זכויות בניה בסמכות מקומית, בנוסף על הזכויות שאושרו בהיתר בניה במסגרת תמ"א 38.

התכנית הנוכחית אינה מוסיפה זכויות בניה עיקריים, אלא מטמיעה ומפרטת את זכויות הבניה העיקריים שניתנו בפועל בהיתר בניה מספר 20230050 שהתקבל בשנת 2023.

שטחי השירות ניתנו לפי המאושר בהיתר מספר 20230050 ובנוסף להם, לפי החלטת הוועדה המקומית, תוספת ממד"ים ומחסנים ל 2 יח"ד המפוצלות.

אין תוספת שטחי שרות למחסנים, אלא פיצול מחסנים קיימים.

תכנון זמין
מונה הדפסה 17

3. טבלת יעודי קרקע ותאי שטח בתכנית


3.1 טבלת יעודי קרקע ותאי שטח בתכנית

יעוד	תאי שטח	
מגורים ב'	1	
סימון בתשריט	יעוד	תאי שטח כפופים
בלוק עץ/עצים לשימור	מגורים ב'	1

3.2 טבלת שטחים


מצב מאושר		
יעוד	מ"ר	אחוזים
מגורים ב'	1,901	100
סה"כ	1,901	100

מצב מוצע		
יעוד	מ"ר מחושב	אחוזים מחושב
מגורים ב'	1,878.18	100
סה"כ	1,878.18	100



4. יעודי קרקע ושימושים

4.1	מגורים ב'
4.1.1	שימושים מגורים.
4.1.2	הוראות
א	עיצוב אדריכלי הבינוי יהיה בהתאם להנחיות המרחביות.



5. טבלת זכויות והוראות בניה - מצב מוצע


קדמי	קו בניה (מטר)		מספר קומות	גובה מבנה - מעל הכניסה הקובעת (מטר)	מספר יח"ד	תכסית (% מתא שטח)	שטחי בניה (מ"ר)		גודל מגרש (מ"ר)	תאי שטח	יעוד
	צידי- שמאלי	צידי- ימני					מעל הכניסה הקובעת				
							שרות	עיקרי	גודל מגרש מוחלט		
5	3.6 (5)	3.6 (4)	6 (3)	28	39	54	2206 (2)	3694.04 (1)	1901	1	מגורים ב'

האמור בטבלה זו גובר, במקרה של סתירה, על הוראות כלליות אחרות, בין בהוראות התכנית ובין בתשריט המצב המוצע.

גם בטבלה עצמה גוברת הוראה מפורטת על הוראה כללית שטחי הבניה המפורטים בטבלה שלעיל כוללים את כל שטחי הבניה המירביים בתכנית זו הערכים בטבלה מתייחסים לכל תא שטח בנפרד גם אם הוגדר טווח תאי שטח

הערות לטבלת זכויות והוראות בניה – מצב מוצע:

- (1) לשטחים אלה יוספו שטחי הבניה המאושרים בתכנית מס' 302-0583542 (תב"ע תיקונים).
- (2) שטחי השירות כוללים את שטח הממ"דים ואת המחסנים. חובת שיוך מחסן לכל יח"ד.
- (3) בנוסף יותר חדר עליה לגג בהתאם להנחיות תכנית 302-0583542.
- (4) קו בנין-צידי מזרחי.
- (5) קו בנין-צידי דרומי.



תכנון זמין
מונה הדפסה 17



תכנון זמין
מונה הדפסה 17

6. הוראות נוספות

6.1	חניה
	<p>עבור יח"ד מאושרות לפי תכניות מאושרות חניה אחת לכל יח"ד, עבור יח"ד הנוספות מתוקף תכנית זאת החניה תהיה בהתאם לתקן התקף.</p>
6.2	תשתיות
	<p>כל קווי התשתית המוצעים בתחום התכנית יהיו תת-קרקעיים.</p> <p>1. ביוב</p> <p>1.1. מתן היתר בניה יותנה בהבטחת חיבור למערכת הביוב העירונית המחוברת לפיתרון קצה, שתהיה בהתאם לתכנית ביוב שתציג חיבור למערכת הביוב העירונית באישור משרד הבריאות.</p> <p>1.2. תעודה לשימוש בבנין תינתן רק לאחר שהבניין יחובר למערכת ביוב העירונית המחוברת לפתרון הקצה הנ"ל.</p> <p>2. מים</p> <p>אספקת מים לבנינים בשטח תכנית זו תהיה ממערכת אספקת המים של המועצה המקומית.</p> <p>3. הידרנטים</p> <p>קבלת התחייבות מבקש ההיתר לביצוע הידרנטים לכיבוי אש לפי דרישות שרותי הכבאות ולשביעות רצונם תהווה תנאי להוצאת היתר בניה.</p> <p>4. תיקשורת וחשמל</p> <p>מערכת קווי התיקשורת והחשמל המוצעים בתחום תכנית זו תהיה תת-קרקעית בלבד.</p> <p>5. מרחב מוגן / מקלט</p> <p>כל בקשה להיתר בניה תכלול תכנית למיגון בהתאם לתקן הישראלי ובאישור הג"א.</p> <p>6. בתנאים למתן היתר בניה יקבעו דרכי ביצוע של כל עבודות התשתית לרבות קו ביוב ו/או קו ניקוז, ו/או תא ביוב, ו/או דרך, ו/או עמוד תאורה, ו/או קווי תאורה, ו/או מרכזיית תאורה וכל העבודות הכרוכות בביצוע הנ"ל וכדומה (להלן: עבודות התשתית) המצויים בתוך תחומי המקרקעין ובסמוך למקרקעין כפי שיקבע על ידי מהנדס הרשות המקומית.</p> <p>במידת הצורך וכתנאי להיתר הבניה יועתקו התשתיות וכל המתקנים והאביזרים הקיימים הכרוכים בהם, למקום מתאים שייאושר עפ"י דין, אשר ייקבע על דעת הרשות המקומית בתיאום עם בעל התשתית.</p> <p>7. מגבלות בניה מקווי חשמל קיימים (בהתאם ל"היתרי סוג" להקמת מתקני חשמל - חוק הקרינה):</p> <p>7.1. תנאי למתן היתר בניה יהיה, תיאום עם חברת החשמל בדבר תכנון והקמת חדרי שנאים ו/או חדר מיתוג, פרטי קווי חשמל עיליים ותת קרקעיים, והנחיות לגבי מרחקי בנייה ומגבלות שימוש מקווי חשמל עיליים ותת קרקעיים קיימים ומתוכננים.</p> <p>7.2. איסור בניה בקרבת מתקני חשמל</p> <p>לא יינתן היתר בניה למבנה או חלק ממנו מתחת לקווי חשמל עיליים. בקרבת קווי חשמל עיליים יינתן היתר בניה רק במרחקים המפורטים מטה מקו אנכי משוך אל הקרקע בין התיל הקיצוני והקרוב ביותר של קווי החשמל לבין החלק הבולט ו/א הקרוב ביותר של המבנה.</p> <p>מהתיל הקיצוני/ מהכבל/מהמתקן מציר הקו</p> <p>א. קו חשמל מתח נמוך- תיל חשוף 3 מ'</p> <p>ב. קו חשמל מתח נמוך- תיל מבודד 2 מ'</p> <p>ג. קו חשמל מתח גבוה עד 33 ק"ו- תיל חשוף או מצופה 5.00 מ'</p> <p>ד. קו חשמל מתח גבוה עד 33 ק"ו- כבל אורירי מבודד (כא"מ) 2 מ'</p>



תשתיות	6.2
<p>ה. קו חשמל מתח עליון 110-160 ק"ו : - 20.00 מ'</p> <p>ו. קו חשמל מתח על-עליון 400 ק"ו - 35.00 מ'</p> <p>ז. כבלי חשמל מתח נמוך 0.5 מ'</p> <p>ח. כבלי חשמל מתח גבוה 3 מ'</p> <p>ט. כבלי חשמל מתח עליון בתאום עם חברת החשמל</p> <p>י. ארון רשת 1 מ'</p> <p>יא. שנאי על עמוד 3 מ'</p> <p>הערה : במידה ובאזור הבניה ישנם קווי מתח עליון/על בנויים עם שדות גדולים יותר, יש לפנות לחברת החשמל לישראל לקבלת מידע ספציפי לגבי המרחקים המינימאליים המותרים.</p> <p>המרחקים האנכיים והמינימאליים מקווי חשמל עד לפני כביש סופיים ייקבעו לאחר תאום וקביעת הנחיות עם חברת החשמל.</p> <p>אין לחפור מעל ובקרבת כבלי חשמל תת קרקעיים אלא לאחר קבלת אישור והסכמה מחברת החשמל.</p> <p>במבנים המכילים חומרים מסוכנים המועדים לדליקה או לפיצוץ לא יינתן היתר בניה אלא במרחקי בטיחות שייקבעו בתוכנית המתאר בתיאום עם חברת החשמל. לפני תחילת ביצוע עבודות חפירה או בניה יבדוק המבצע את קיומם האפשרי של כבלי חשמל.</p> <p>אין לחפור או לבצע עבודת בניה כלשהי מעל ובקרבה של פחות מ-3 מ' מכבלי חשמל אלא לאחר קבלת אישור מחברת החשמל.</p> <p>לא יינתן היתר לחפירה, חציבה או כרייה במרחק הקטן מ-10 מ' מהמסד של עמוד חשמל במתח עליון/ על עליון או 3 מ' מהמסד של עמוד חשמל במתח גבוה/נמוך ולא תבוצע פעולה כזו, אלא לאחר שניתנה לחברה הזדמנות לחוות דעה על ההיתר המבוקש או הפעולה אותה עומדים לבצע לפי העניין. על אף האמור לעיל, כל בניה או שימוש מבוקשים בקרבת מתקני חשמל יותרו בכפוף למגבלות הקבועות בסעיף זה.</p>	

ניהול מי נגר	6.3
<p>השטחים המיועדים לפיתוח - השטחים יפותחו באופן שיבטיח שימור של מי נגר העילי, א. במגרשי המגורים לפחות 15% משטח המגרש יהיו פנויים מכל בינוי, פיתוח או ריצוף והם יהיו שטחים חדירי מים למטרות חלחול לתת הקרקע.</p> <p>ב. יינקטו אמצעים להקטנת הנגר העילי במגרש ע"י שימור וניצול מי הנגר העילי, השהייתם והחדרתם לתת הקרקע ועל ידי כך הגדלת ההחדרה של מי הגשם למי התהום.</p> <p>ג. מרבית מי הגשמים יופנו להחדרה לתת הקרקע ורק עודפים יופנו למערכת הניקוז.</p> <p>ד. התכנון המפורט ייערך להכוונת עודפי נגר, בעת עוצמות גשם גדולות, לאזורים ציבוריים.</p> <p>ה. שטחי ההחדרה לתת הקרקע יהיו נמוכים ממפלס פתחי הביוב.</p>	

פסולת בניין	6.4
<p>1. לא יאושר היתר אלא לפי נוהל המבטיח סילוק מוסדר של פסולת הבנייה, בהתאם לתקנות התקנון והבנייה (היתר, תנאים ואגרות), (טיפול בפסולת בניין), התשס"ה, 2005, וכמפורט להלן : 1.1. קבלת הערכת כמות פסולת הבניין המשוערת מביצוע פרויקט בניה, הריסה או סלילה מבעל</p>	

6.4	פסולת בניין
	<p>ההיתר לפני הוצאת ההיתר.</p> <p>1.2. הצבת דרישה בהיתר הבניה לפינוי פסולת הבנין בכמות שהוערכה (בהפחתת הכמות שתמוחזר או שיעשה בה שימוש חוזר באתר), לאתר מוסדר (אתר סילוק, אתר טיפול או תחנת מעבר).</p> <p>1.3. בדיקת קיום אישורים על כניסה של פסולת יבשה בכמות שהוערכה (פחות או יותר) לאתר המוסדר, על שם בעל ההיתר ותוך ציון פרטי ההיתר, וזאת לפני מתן תעודת גמר וטופס חיבור לתשתיות.</p> <p>2. חובת גריסה - היתר הבניה למבנה גדול יכלול הוראות המחייבות מיחזור של פסולת הבנין מונח הדפסה 17 תכנון זמין</p> <p>שתיווצר, בהיקף מוערך של 50% או יותר, בהתאם לסוג הפסולת.</p> <p>3. חציבה ומילוי</p> <p>3.1. היתר יציג פתרון לאיזון בין חפירה ומילוי.</p> <p>3.2. בהעדר איזון -</p> <p>- יועברו עודפי חציבה למילוי בפרויקט אחר או לאוגר ביניים מוסדר לצורך שימוש עתידי בפרויקטים אחרים.</p> <p>- מילוי באמצעות עודפי חציבה מפרויקט אחר או מאוגר ביניים.</p> <p>- מילוי באמצעות פסולת יבשה אינרטי.</p> <p>הועדה המקומית רשאית לפטור מחובת איזון בתנאים מיוחדים שירשמו בהחלטתה ולאחר התייעצות עם נציג המשרד להגנת הסביבה</p>

6.5	שמירה על עצים בוגרים
	<p>א. על תאי שטח בהם מסומנים העצים הבוגרים בתשריט התכנית בסימונים של "עץ/קבוצת עצים לשימור" יחולו ההוראות כפי שיקבע ברשיון לפי פקודת היערות והתקנות וכן ההוראות הבאות (כולן או חלקן):</p> <p>ב. עצים לשימור:</p> <p>לא תותר כריתה או פגיעה בעץ/קבוצת עצים המסומנים לשימור בתשריט.</p> <p>תנאי למתן היתר בניה בתא שטח בו מסומנים עץ / קבוצת עצים לשימור אישור הועדה המקומית לתכנית פיתוח השטח בקנה מידה כפי שיקבע מהנדס הועדה המקומית, לרבות סימון רדיוס צמרת העץ, ככל שיידרש.</p> <p>קו בנין מעץ לשימור יהיה 4 מ' לפחות מהיטל נוף העץ הבוגר, או לפי הנחיית פקיד היערות. תחול חובת סימון העצים במהלך העבודות וגידורם.</p>

7	ביצוע התכנית
----------	---------------------

7.1	שלבי ביצוע
------------	-------------------

7.2	מימוש התכנית
------------	---------------------

ל"ר
