

1-2234

תכנית מפורטת מס' 115/03/8

מחוז: הדרום

נפה: אשקלון

מועצה אזורית: באר-טוביה.

מקום: עזריקם.

גושים: גושים 2591, 2593 - 2599 בשלמותם, גושים 334, 358, 2592, 458 בחלקם.

גבולות התכנית: כמותם בקו כחול כהה.

מטרת התכנית: א. שינוי יעוד שטחים של זולק מחלקה: 2, 17, 23, 33, 56, 84, מ"אזור מגורים בישוב הקלאי" ל"אזור בניני צבור" להקמת מקלטים צבוריים.

ב. שינוי יעוד חלק מחלקת מס' 112,106 מ"אזור מגורים ומשקי עזר" ל"אזור בניני צבור" להקמת מקלטים צבוריים.

ג. שינוי יעוד חלק מחלקה 144 מ"אזור קלאי" ל"אזור בניני צבור" להקמת מקלטים צבוריים.

צמידות התכנית: תכנית זאת מהרה תקון לתכנית מפורטת מס' 115/03/8 של מושב עזריקם, צמודה לה וכל ההוראות חלות על תכנית זאת.

רישום התכנית: מיד עם אישור תכנית זאת, תוכן ע"י ועל חשבון היוזמים תכנית תלויה לצרכי רישום.

הפקעה: כל השטחים המיועדים לצרכי צבור יפקעו ע"י הועדה המקומית לפי הוראות חוק התכנון והבניה.

קרי בנין: א. קו בנין קדמי, צדדי ואזורי לא יפחת מ-1.0 מ'.

בעל הקרקע: מינבל מקרקעי ישראל.

הירזם: מועצה אזורית באר-טוביה.

המתכנן: המחלקה הטכנית ליד תנועת המושבים בע"מ, רח' הארבעה 10, תל-אביב.


חתימת:

חתימת בעל הקרקע:-

חתימת הירזם:-

חתימת במתכנן:-


ת א ר י ד :-




המחלקה הטכנית ליד תנועת המושבים בע"מ
3/80


מינהל מקרקעי ישראל
מחוז ירושלים

אין לנו התנגדות עקרונית לתכנית
תהיה מחואמת עם רשיות התכנון
חתימתנו עליה אינה מקנה כל זכות
כל עוד לא הוכחה השטח וכל על
הסכם מתאים על ידי שני הצדדים
מינהל מקרקעי ישראל
14 מרס 1980

דבר
האחראי
3/MS/03/8
גבול
79
15/9/80
y | 

דבר
האחראי
3/MS/03/8
גבול
258
28/4/80
y | 

3/MS/03/8
8035 2/7/80 3/MS/03/8 2649


משרד המשפטים
התביעה הכללית
תל אביב
מס' 2649
2/7/80