

מרחב תכנון עיר ירושלים



תכנית תכנון עיר מס' 1578 חלוקת משנה של החלקה 64 בגוש 30138 שכונת קריית משה

א-3320


1. שם התכנית: תכנית זו תיקרא "תכנית תכנון עיר מפורסת מס' 1578".
2. תשריט התכנית: התשריט המצורף לתכנית להלן "התשריט" יהווה חלק בלתי נפרד מהתכנית בכל העניינים הכלולים בתכנית ובתשריט.
3. גבולות התכנית: הקו הכחול בתשריט יהווה את גבולות התכנית.
4. מקום התכנית: ירושלים, שכונת קריית משה גוש 30138 חלקה 64.
5. שטח התכנית: 8067 מ"ר
6. מטרת התכנית: חלוקת דרך צבורית ל- 4 חלקות
7. ה פ ק ע ה: החלקה 64 בגוש 30138 תופקע ע"י עיריית ירושלים בהתאם לחוק.

ה י ר ז ס: עיריית ירושלים

המתכנן: מחלקת מהנדס העיר

ועדה המשווה לתכנון וביניה ירושלים
תכנית ב.ע. מפורסת מס' 1578
החליטה בישיבתה מיום 22.12.69
לאשר את התכנית הנ"ל לפי התנאים הכלולים בדו"ח
יושב ראש: 
סגן מנהל: 

משרד הפנים
חוק התכנון והביניה תשכ"ה-1965
מחוז: <u>ירושלים</u>
מרחב תכנון מקומי: <u>ירושלים</u>
תכנית: <u>מס' 1578</u>
הועדה המחוזית בישיבתה ה: <u>108</u>
מיום: <u>18.8.70</u> החליטה לתת תוקף לתכנית הנכרת לעיל.
סגן מנהל כללי לתכנון: 
יושב ראש: 

משרד הפנים
חוק התכנון והביניה תשכ"ה-1965
מחוז: <u>ירושלים</u>
מרחב תכנון מקומי: <u>ירושלים</u>
תכנית: <u>מס' 1578</u>
הועדה המחוזית בישיבתה ה: <u>94</u>
מיום: <u>17.2.70</u> החליטה לתפקיד את התכנית הנכרת לעיל.
סגן מנהל כללי לתכנון: 
יושב ראש: 