

2-3649

מרחב תכנון מקומי ירושלים


תכנית תכנון עיר מס. 1356 א' תיקון מס. 27 שנת 1969
לתכנית מתאר ירושלים מס. 62

שם התכנית: תכנית זו תקרא "תכנית תכנון עיר מס. 1356 א' תיקון מס. 27 שנת 1969 לתכנית מתאר ירושלים מס. 62".

מטרת התכנית: תיקון סעיף 8 לתכנית בנין צריס מס. 1356 תיקון מס. 11 שנת 1966 לתכנית מתאר ירושלים מס. 62.



החלפת סעיף 8: סעיף 8 לת.ב.ע. 1356 יוחלף ובמקומו יבוא:

"8. השטחים הצבועים בתסריט בצבע חול יהוו אזור מגורים 5 ותחולנה עליהם הוראות של תכנית מתאר ירושלים מס. 62 לגבי אזור מגורים 5, פרט לאחוזי הבניה שיהיו 62.5% משטחיהן המקוריים של החלקות ומספר הקומות לא יעלה על 3."

חתימת הבעלים:  חלק 37/30 חלקה 51 בע"מ

תאריך: 21.8.69

| | |
|---|--|
| משרד הפנים | |
| חוק התכנון והבניה תשכ"ה-1965 | |
| מחוז | ירושלים |
| מרחב תכנון מקומי | ירושלים |
| תכנית | תכנית עיר מס. 1356 א' |
| הועדה המחוזית בשיבתה ה | 85 |
| מיום החליטה להפקיד את התכנית הנוכחית לעיל | 21.8.69 |
| סגן מנהל כללי לתכנון |  |
| יושב ראש הועדה |  |

| | |
|--|---|
| משרד הפנים | |
| חוק התכנון והבניה תשכ"ה-1965 | |
| מחוז | ירושלים |
| מרחב תכנון מקומי | ירושלים |
| תכנית | תכנית עיר מס. 1356 א' תיקון מס. 27/69 |
| הועדה המחוזית בשיבתה ה | 96 |
| מיום החליטה לתת תוקף לתכנית הנוכחית לעיל | 21.8.69 |
| סגן מנהל כללי לתכנון |  |
| יושב ראש הועדה |  |