

1-4264

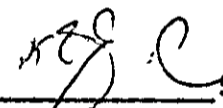
סדור תכנון מקומי ירושלים


תכנית מס' 2148

שנתי מס' 1974/3 לתכנית המתאר לירושלים

14  
18 675

1. שם התכנית: תכנית זו היקרא תכנית מס' 2148 שינוי מס' 1974/5 לתכנית המתאר לירושלים.
2. חשריט התכנית: החשריט המצורף לתכנית להלן החשריט מהווה חלק בלתי נפרד מהתכנית ככל העניינים הכלולים בתכנית ובחשריט.
3. גבולות התכנית: הקו הכחול בחשריט יהווה את גבולות התכנית.
4. מקום התכנית: ירושלים, שכ' כנסת, רחוב יזרעאל 4, גוש 30047 חלקה 89 וחלקה 90.
5. שטח התכנית: 509 מ"ר.
6. מטרת התכנית: הגדלת אחוזי הבניה מ-90% ל-109% עבור חלקה 89.
7. כפיפות לתכנית: על תכנית זו תחולנה ההוראות של תכנית המתאר לירושלים, לרבות החיקונים לתכנית זו שאושרו מזמן לזמן וזאת נוסף להוראות שבתכנית מס' 2148 זו.
8. אזור מגורים 3: השטח הצנוע בחשריט בצבע צהוב מהווה אזור מגורים 3 ותחולנה על שטח זה ההוראות של תכנית המתאר לירושלים לגבי אזור מגורים 3 פרט לאחוזי הבניה שיהיו 109% במקום 90% לגבי חלקה 89 ובתנאים הבאים.
  - א. תכנית בשתי החלקות תהיה באותה מהכונת.
  - ב. סעיף 1א בחלק 1 (י) המתייחס לבהים עכ קיר מטוקף לא יחול על החלקות הנ"ל והופעה המקומית תהיה רשאית לדון בבקשות להיחרי בניה אשר תתייחסנה לחלקות גם אם התכנית לא תהיינה חרוטות ע"י בעלי החלקה המסוכה.
9. מס השכחה: מס השכחה ייטולם כהתאם להוראות החוק.

חתימת הבעלים: 

חתימת התכנון: 


הועדה המקומית לתכנון ולבניה  
ירושלים

תכנית תכנון עיר מס' 2148

ליטת בשיבתה מיום 16.2.71

להמליץ על אשור התכנית הניל להפקרה

לפי התנאים הכלולים ברוח

יושב ראש 

הפנים

חוק היב, התכנית תשכ"ה-1965


מחוז ירושלים

מרחב תכנון

תכנית 2148

שיבתה ה- 957

11.11.71



יכולים

2148

11.215

החליטה להעביר

יושב ראש 