

1-4645


שטח תכנון עיר ירושלים


תכנית בנין ערים מפורטת מס' 1273

פתוח שטח החלקה 20 בגוש 30009 והקצאת

שטח להרחבת הדרך ברחוב הל"ה

- (1) שם התכנית: תכנית זו תקרא "תכנית בנין ערים בפורטת מס' 1273"
- (2) תשריט התכנית: התשריט המצורף לתכנית להלן "התשריט" יהווה חלק בלתי נפרד מהתכנית בכל העניינים הכלולים בתכנית ובתשריט.
- (3) גבולות התכנית: הקו הכחול בתשריט יהווה את גבולות התכנית.
- (4) מקום התכנית: ירושלים גוש 30009, חלקה 20 וחלק מחלקות 117 ו-120, ברחוב הל"ה שכונת גונן.
- (5) שטח התכנית: 2600 מ"ר בקרוב.
- (6) מטרת התכנית: פיתוח שטח החלקה 20 בגוש 30009 ביחד עם צורת הבנוי והקצאת שטח להרחבת הדרך.
- (7) כפיפות לתכנית: על תכנית זו תחולנה כל ההוראות הכלולות בתכנית מתאר ירושלים, מס' 62, לרבות התקונים לתכנית זו שאושרו מזמן לזמן, וזאת נוסף להוראות שבתכנית בנין ערים מפורטת מס' 1273 זו.
- (8) אזור מגורים 1: השטח הצבוע בתשריט בצבע ורוד מהווה אזור מגורים 1 ותחולנה על שטח זה ההוראות של תכנית מתאר ירושלים מס' 62 לגבי אזור מגורים 1.
- (9) ד ר כ י ם: תווי הדרכים והרחבתם כמצויין בתשריט.
- (10) העברת קרקע ע"ש העיריה: שטח הקרקע המיועד להרחבת הדרך יועבר על שם עיריית ירושלים ללא תשלום.

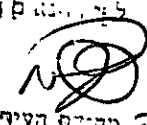

חתימת בעל הקרקע: 

חתימת המתכנן: 

מס' 499885
מ.י. מוטמט
ALPHABETIC CASE
Lic. and Surv.
(מ.י. מוטמט)

משרד המבנים והתכנון
ירושלים - ירושלים

תכנית מס' 1273
בגוש 30009
24,179.65

המליץ: 
לשם: 

יטב ראש

מסדר הפנים
פקודת בנין ערים 1936
ועדה מחוזית לבניה ולתכנון ערים
מחוז ירושלים
 מרחב תכנון עיר ירושלים
 תפנית מס' 1273
 תעודת המחוזית בישיבתה א 293
 תאריך החליטה לתת חוקף 15.6.65
 לתפנית הנקובה לעיל
 סגן מנהל כללי לתכנון
 יוסב ראש הועדה

מסדר הפנים
פקודת בנין ערים 1936
ועדה מחוזית לבניה ולתכנון ערים
מחוז ירושלים
 מרחב תכנון ערים ירושלים
 תפנית מס' 1273
 תעודת המחוזית בישיבתה ה 286
 תאריך החליטה להפקיד 16.2.65
 את התכנית הנקובה לעיל
 סגן מנהל כללי לתכנון
 יוסב ראש הועדה