

1005128

מס' תכנית 1005128  
למכתב שבטימן 15  
מקום 28-6-74

מרחב תכנון מקומי ירושלים

תכנית תכנון עיר מס' 62 1901

שנתי מס' 5. שנת 1973 לתכנית מתאר ירושלים

מס' 62 הגדלת אחוזי הבניה בחלקה 11 בנוש 30039

בין רח' דיסקין ורח' א. הקליר, שכ' שערי חסד;

1901

1. שם התכנית: - חכנית זו היקרא "תכנית תכנון עיר מס' 62... שנתי מס' 5... שנת 1973 לתכנית מתאר ירושלים מס' 62."

2. תשריט התכנית: - התשריט המצורף לתכנית להלן "התשריט" יהווה חלק בלתי נפרד מהתכנית בכל העניינים הכלולים בתכנית ובתשריט.

3. גבולות התכנית: - הקו הכחול בתשריט יהווה את גבולות התכנית.

4. מקום התכנית: - ירושלים, שכ' שערי חסד, רח' דיסקין ורח' א. הקליר, גוש 30039 חלקה 11.

5. שטח התכנית: - 400 מ"ר בקירוב.


6. מטרת התכנית: - הגדלת אחוזי הבניה מ 70% ל 100% לשם בניה קומה נוספת על הבנין הקיים.

7. כפיפות לתכנית: - על תכנית זו תחולנה ההוראות של תכנית מתאר ירושלים מס' 62 לרבות החיקונים לתכנית זו שאושרו מזמן לזמן ונאחז-נוסף להוראות שבתכנית תכנון עיר מס' 5. שנת 1973.


8. אזור מגורים 4 : 8 השטח הצבוע בתשריט בצבע צהוב מוחסם בקו חום כהה מהווה אזור מגורים 4 ותחולנה על שטח זה ההוראות של תכנית מתאר ירושלים מס' 62 לגבי אזור מגורים 4 פרט לאחוזי הבניה שיהיו 100% במקום 70%.


9. דרכים: - תווי הדרכים, רוחבן והרחבתן יהיו כמסומן בתשריט.

חתימה בעל הקרקע.....

חתימת המחכנן.....  


תאריך.....

משרד  
חוק התכנון והבניה תשכ"ה-1965  
מחוז ירושלים  
מרחב תכנון מקומי ירושלים  
תכנית 1901  
הועדה המחוזית בשיבתה ה- 998  
תאריך 3.12.73  


משרד הפנים  
חוק התכנון והבניה תשכ"ה-1965  
מחוז ירושלים  
מרחב תכנון מקומי ירושלים  
תכנית 1901  
הועדה המחוזית בשיבתה ה- 186  
מיום 24.7.73  
החליטה להקביל את התכנית הנכבדת לעיל  
סגן מנהל כללי לתכנון  
יושב ראש הועדה  


הועדה המקומית לתכנון והבניה  
תכנית תכנון עיר מס' 62  
1901  
28.1.73  
הועדה המקומית לתכנון והבניה  
החליטה להקביל את התכנית הנכבדת לעיל  
התנאים הכלולים בדוח  
יושב ראש  
הועדה העיר  
